

CÉDULA DE NOTIFICACIÓN POR ESTRADOS

**AL PÚBLICO EN GENERAL
PRESENTE.-**

En Hermosillo, Sonora, El Oficial Notificador de la unidad de oficiales notificadores del Instituto Estatal Electoral y de Participación Ciudadana, C. Gustavo Castro Olvera, hago constar que a las doce horas con treinta y nueve minutos del día catorce de abril del dos mil veintitrés, se publicó en los estrados de este Instituto, la presente cédula de notificación, constante de una (01) foja útil, de Acuerdo CG14/2023 denominado “*POR EL QUE SE APRUEBAN LOS BLOQUES DE COMPETITIVIDAD QUE DEBERÁN OBSERVARSE EN EL PROCESO ELECTORAL 2023-2024 EN EL ESTADO DE SONORA*”, aprobado por el Consejo General de este Instituto Estatal Electoral y de Participación Ciudadana de Sonora, en sesión ordinaria, llevada a cabo de manera virtual el día cinco de abril dos mil veintitrés. Lo anterior se hace constar para todos los efectos legales, de conformidad con lo dispuesto en el artículo 340 de la Ley de Instituciones Y Procedimientos Electorales para el Estado de Sonora y artículo 29 del Reglamento de Notificaciones del Instituto Estatal Electoral y de Participación Ciudadana. **CONSTE.**

ATENTAMENTE



GUSTAVO CASTRO OLVERA

OFICIAL NOTIFICADOR

**DE LA UNIDAD DE OFICIALES NOTIFICADORES
DEL INSTITUTO ESTATAL ELECTORAL Y DE PARTICIPACIÓN CIUDADANA**





ACUERDO CG14/2023

POR EL QUE SE APRUEBAN LOS BLOQUES DE COMPETITIVIDAD QUE DEBERÁN OBSERVARSE EN EL PROCESO ELECTORAL 2023-2024 EN EL ESTADO DE SONORA.

HERMOSILLO, SONORA, A CINCO DE ABRIL DE DOS MIL VEINTITRÉS.

GLOSARIO

Constitución Federal	Constitución Política de los Estados Unidos Mexicanos.
Constitución Local	Constitución Política del Estado Libre y Soberano de Sonora.
Instituto Estatal Electoral	Instituto Estatal Electoral y de Participación Ciudadana.
INE	Instituto Nacional Electoral
LIPEES	Ley de Instituciones y Procedimientos Electorales para el Estado de Sonora.
LGIFE	Ley General de Instituciones y Procedimientos Electorales.
LGPP	Ley General de Partidos Políticos.
Reglamento de Elecciones	Reglamento de Elecciones del Instituto Nacional Electoral.
Reglamento Interior	Reglamento Interior del Instituto Estatal Electoral y de Participación Ciudadana.

ANTECEDENTES

- I. Con fecha siete de septiembre de dos mil veinte, el Consejo General del Instituto Estatal Electoral emitió el Acuerdo CG31/2020 por el que aprobó el inicio del proceso electoral ordinario 2020-2021 para la elección de Gobernatura, Diputaciones, así como de los Ayuntamientos del estado de Sonora.

- II. Con fecha quince de septiembre de dos mil veinte, el Consejo General emitió el Acuerdo CG35/2020, por el que se aprobaron Lineamientos que establecieron los criterios de paridad de género que deberían de observarse en el proceso electoral 2020-2021 en el estado de Sonora. En dicho acuerdo también se aprobaron las tablas de los bloques de competitividad de los resultados del proceso electoral 2017-2018 de cada partido político.
- III. Con fecha veintitrés de septiembre de dos mil veinte, el Consejo General emitió el Acuerdo CG38/2020 *“Por el que se aprueba el calendario integral para el proceso electoral ordinario local 2020-2021 para la elección de gobernadora o gobernador, diputadas y diputados, así como de las y los integrantes de los Ayuntamientos del estado de Sonora, en cumplimiento a la resolución INE/CG289/2020 de fecha once de septiembre de dos mil veinte”*.
- IV. Con fecha quince de octubre de dos mil veinte, se emitió por parte del Consejo General, el Acuerdo CG48/2020 *“Por el que se aprueba modificar el calendario integral para el proceso electoral ordinario local 2020-2021 para la elección de gobernadora o gobernador, diputadas y diputados, así como de las y los integrantes de los ayuntamientos del estado de Sonora, respecto de la fecha de emisión de la convocatoria de candidaturas independientes, así como el inicio de los plazos para presentar manifestación de intención”*.
- V. Con fecha tres de enero de dos mil veintiuno, el Consejo General del Instituto Estatal Electoral emitió el Acuerdo CG02/2021 *“Por el que se hace público el calendario oficial para el registro de candidatos aplicable al proceso electoral ordinario local 2020-2021, para presentar las solicitudes de registro para las candidaturas de partidos políticos y candidaturas independientes de la elección a los cargos de Gubernatura, Diputaciones y Ayuntamientos del estado de Sonora”*.
- VI. Con fecha veinticinco de enero de dos mil veintiuno el Instituto Nacional de Estadística, Geografía e Informática publicó el Censo de Población y Vivienda 2020.
- VII. Con fechas cuatro al doce abril de dos mil veintiuno, a través el Sistema de Registro de Candidaturas de este Instituto Estatal Electoral, se llevó a cabo el registro de las candidaturas a los cargos de Diputaciones y Ayuntamientos, para el proceso electoral ordinario local 2020-2021 en el estado de Sonora.

- VIII. Con fecha quince de abril de dos mil veintiuno, el Consejo General del Instituto Estatal Electoral emitió el Acuerdo CG156/2021 *"Por el que se aprueba el Procedimiento para la revisión de que las personas registradas a candidaturas de Gubernatura, Diputaciones y Planillas de Ayuntamientos en el Proceso Electoral Local 2020-2021, no se encuentran en los supuestos establecidos en el formato "3 de 3" contra la violencia de género"*.
- IX. Con fecha seis de junio de dos mil veintiuno, se celebró la jornada electoral de la elección de Gubernatura, Diputaciones y Ayuntamientos, del proceso electoral ordinario local 2020-2021.
- X. Con fechas siete y nueve de junio de dos mil veintiuno, se llevaron a cabo las sesiones especiales de cómputos municipales y distritales respectivas, en los Consejos Municipales y Distritales Electorales, mediante las cuales se declaró la validez de cada elección y se otorgaron las constancias de mayoría y declaración de validez, dentro del proceso electoral ordinario local 2020-2021 en el estado de Sonora.
- XI. Con fecha veintiuno de junio de dos mil veintiuno, el Consejo General emitió el Acuerdo CG288/2021 *"Por el que se autoriza a la Presidencia y a la Secretaría Ejecutiva para que procedan con los trabajos de clausura de los Consejos Municipales y Distritales Electorales, así como para que se realicen todas las actividades que deriven de las respectivas clausuras, dentro del proceso electoral ordinario local 2020-2021"*.
- XII. Con fecha veintisiete de agosto de dos mil veintiuno, el Consejo General del INE aprobó, mediante Acuerdo INE/CG1461/2021, la adecuación del marco geográfico electoral de diversas secciones con discontinuidad geográfica, incluida Sonora.
- XIII. Con fechas uno, trece y dieciséis de septiembre del dos mil veintiuno, se llevó a cabo la protesta de Ley a las diputaciones que resultaron electas por ambos principios para integrar el H. Congreso del Estado de Sonora, al Gobernador del estado de Sonora y a quienes integran los setenta y dos Ayuntamientos del estado de Sonora, respectivamente.
- XIV. Con fecha veintinueve de septiembre del dos mil veintiuno, el Consejo General del Instituto Estatal Electoral emitió el Acuerdo CG327/2021 *"Por el*

D.
A.
G.
R.
M.
1

que se declara la clausura del proceso electoral ordinario local 2020-2021 en el Estado de Sonora”.

- XV.** Con fecha veintiséis de enero del dos mil veintidós, el Consejo General del INE, mediante Acuerdo INE/CG30/2022, aprobó los catálogos de municipios y secciones que conforman el marco geográfico electoral de diversas entidades, como insumo para la realización de los trabajos de la distritación nacional, incluida Sonora.
- XVI.** Con fecha diecinueve de octubre del dos mil veintidós, el Consejo General del INE, mediante Acuerdo INE/CG639/2022, aprobó la demarcación territorial de los distritos electorales uninominales locales en que se divide el estado de Sonora y sus respectivas cabeceras distritales.

CONSIDERANDO

Competencia

1. Este Consejo General es competente para aprobar los bloques de competitividad que deberán observarse en el Proceso Electoral 2023-2024 en el Estado de Sonora, conforme a lo dispuesto por los artículos 35, fracción II 41, Bases I, V, primer párrafo, Apartado C, numerales 1, 10 y 11, 116, fracción IV, incisos b) y c) numeral 1 de la Constitución Federal; 4, numeral 1, 5, numeral 1, 27, numeral 2, 98, numerales 1 y 2, 99, numeral 1, y 104, numeral 1, incisos b) y r) de la LGIPE; 22 párrafos tercero y cuarto de la Constitución Local; 68, último párrafo, 101, primer y tercer 103, 110, fracciones I, II, III y VII, 111, fracciones II, XV y XVI, 114, 121, fracciones VI, XIII, XXXV, LXVI y LXX, y 196 de la LIPEES; y 9, fracción XXIV del Reglamento Interior.

Disposiciones normativas que sustentan la determinación

2. Que el artículo 1º, tercer párrafo de la Constitución Federal, establece en su parte conducente, que todas las personas gozarán de los derechos humanos reconocidos en la Constitución y en los tratados internacionales de los que el Estado Mexicano sea parte, así como de las garantías para su protección, cuyo ejercicio no podrá restringirse ni suspenderse, salvo en los casos y bajo las condiciones que la propia Constitución establezca, y que las normas relativas a los derechos humanos se interpretarán de conformidad con la Constitución y los tratados internacionales de la materia favoreciendo en todo momento a las personas la protección más amplia.



3. El artículo 4º, de la Constitución Federal, establece la igualdad ante la ley de los varones y mujeres.
4. Que el artículo 35, fracción II de la Constitución Federal, establece como derecho de la ciudadanía de poder ser votada en condiciones de paridad para todos los cargos de elección popular, teniendo las calidades que establezca la Ley; y que el derecho de solicitar el registro de candidaturas ante la autoridad electoral corresponde a los partidos políticos, así como a la ciudadanía que soliciten su registro de manera independiente y cumplan con los requisitos, condiciones y términos que determine la legislación.
5. Que de conformidad con el artículo 41, Base I de la Constitución Federal, se establece que los partidos políticos tienen como fin promover la participación del pueblo en la vida democrática, así como garantizar el principio de paridad de género en la postulación de sus candidaturas.

Por su parte, la Base V, del precepto Constitucional señalado, establece que la organización de las elecciones, es una función estatal que se realiza a través del INE y de los Organismos Públicos Locales.

Así también, la misma Base V, Apartado C, párrafo primero, numerales 1, 10 y 11 señalan que, en las entidades federativas, las elecciones locales estarán a cargo de Organismos Públicos Locales en los términos que señala la propia Constitución, y que los mismos ejercerán funciones en materia de derechos y acceso a las prerrogativas de los candidatos y partidos políticos, además de en todas aquellas no reservadas para el INE, y las que determine la Ley.

6. Que el artículo 116, fracción IV, incisos b) y c) numeral 1 de la Constitución Federal, dispone que, en el ejercicio de la función electoral a cargo de las autoridades electorales, serán principios rectores la certeza, legalidad, independencia, imparcialidad, máxima publicidad y objetividad, aunado a que las autoridades que tengan a su cargo la organización de las elecciones gozarán de autonomía en su funcionamiento e independencia en sus decisiones y los organismos públicos locales electorales contarán con un órgano de dirección superior integrado por un consejero Presidente y seis consejeros electorales, con derecho a voz y voto.
7. Que los artículos 4, numeral 1, y 5, numeral 1, de la LGIPE establecen que, el INE y los Organismos Públicos Locales Electorales, en el ámbito de su competencia, dispondrán lo necesario para asegurar el cumplimiento de la

Handwritten annotations in purple, blue, and pink ink on the right margin of the page. The annotations include a large purple circle at the top, several blue lines and arrows pointing downwards, a large pink circle in the middle, and a blue arrow pointing upwards at the bottom.

citada Ley y la aplicación de esa Ley corresponde, en sus respectivos ámbitos de competencia, al INE, al Tribunal Electoral, a los Organismos Públicos Locales y a las autoridades jurisdiccionales locales en la materia.

8. Que el artículo 7 de la LGIPE, establece que es un derecho de la ciudadanía y una obligación de los partidos políticos, la igualdad de oportunidades y la paridad entre hombres y mujeres para tener acceso a cargos de elección popular.
9. Que los artículos 27, numeral 2, 98, numerales 1 y 2 de la LGIPE, establecen que los Organismos Públicos Locales Electorales dentro de su competencia garantizarán la correcta aplicación de las normas en la entidad, toda vez que están dotados de personalidad jurídica y patrimonio propios, gozando de autonomía en su funcionamiento e independencia en sus decisiones, en los términos previstos en la Constitución Federal, la propia Ley General, las constituciones y leyes locales. Siendo las autoridades en materia electoral, profesionales en su desempeño y rigiéndose por los principios de certeza, imparcialidad, independencia, legalidad, máxima publicidad y objetividad, contando con un órgano de dirección superior, el cual es el Consejo General.
10. Que el artículo 99, numeral 1 de la LGIPE dispone que, los Organismos Públicos Locales Electorales contarán con un órgano de dirección superior integrado por una Consejera o un Consejero Presidente y seis Consejeras y Consejeros Electorales, con derecho a voz y voto; la Secretaria o el Secretario Ejecutivo y representaciones de los partidos políticos con registro nacional o estatal, quienes concurrirán a las sesiones solo con derecho a voz.
11. Que el artículo 104, numeral 1, incisos b) y r) de la LGIPE, dispone que corresponde a los Organismos Públicos Locales Electorales garantizar los derechos y el acceso a las prerrogativas de los partidos políticos y las y los candidatos; así como también las demás que determine la citada Ley y aquéllas no reservadas al INE, que se establezcan en la legislación local correspondiente.
12. Que el artículo 232, numerales 3 y 4 de la LGIPE, señala que los partidos políticos promoverán y garantizarán la paridad entre los géneros en la postulación de candidaturas a los cargos de elección popular para la integración del Congreso de la Unión, los Congresos de las Entidades Federativas, las planillas de Ayuntamientos y de las Alcaldías; y que el INE y los Organismos Públicos Locales, en el ámbito de sus competencias, deberán rechazar el registro del número de candidaturas de un género que no garantice el principio

Ar
/g
/h
R
/h

de paridad, fijando al partido un plazo improrrogable para la sustitución de las mismas. En caso de que no sean sustituidas no se aceptarán dichos registros.

13. Que el artículo 3, numerales 4 y 5 de la LGPP, dispone que cada partido político determinará y hará públicos los criterios para garantizar la paridad de género en las candidaturas a legislaturas federales y locales, así como en la integración de los Ayuntamientos y de las Alcaldías. Asimismo, señala que en ningún caso se admitirán criterios que tengan como resultado que alguno de los géneros le sean asignados exclusivamente aquellos distritos en los que el partido haya obtenido los porcentajes de votación más bajos en el proceso electoral anterior.
14. Que el artículo 25, inciso r) de la LGPP, establece que son obligaciones de los partidos políticos garantizar la paridad entre los géneros en candidaturas a legisladores federales y locales.
15. Que el artículo 284, numeral 1, del Reglamento de Elecciones, establece que en el registro de candidaturas a diputaciones locales de mayoría relativa y representación proporcional, así como en las de ayuntamientos y alcaldías, se estará a lo que establezcan las legislaciones aplicables de cada una de las entidades federativas
16. Que el artículo 10 de la Constitución Local, establece que *“son ciudadanos del estado los varones y las mujeres que, teniendo la calidad de ciudadanos de la República, reúnan, además, la de sonorenses”*.
17. Que el artículo 16, fracciones I y II de la Constitución Local, establece que son derechos y prerrogativas de la ciudadanía sonorense, el votar en las elecciones populares y en los procesos de participación ciudadana, en los términos que señalen las leyes respectivas; y, poder ser votado para los cargos de elección popular en el estado y los municipios y nombrado para cualquier otro empleo o comisión en igualdad de oportunidades y equidad entre mujeres y hombres, salvo las modalidades y excepciones que se encuentran previstas en la Constitución Local.
18. Que el artículo 22 de la Constitución Local, señala que la organización de las elecciones es una función estatal que se realiza a través de un organismo público autónomo denominado Instituto Estatal Electoral dotado de personalidad jurídica y patrimonio propios, integrado por ciudadanía y partidos políticos. De igual forma, los partidos políticos son entidades de interés público cuyo fin es promover la participación del pueblo en la vida democrática del estado, contribuir a la integración de los órganos de representación política estatal y, como organizaciones ciudadanas, hacer posible el acceso de éstos al

A
1
G
P
Q
1

ejercicio del poder público, de acuerdo con los programas, principios e ideas que postulan y mediante el sufragio universal, libre, secreto y directo y que tendrán el derecho para solicitar el registro de candidaturas a cargos de elección popular; asimismo, promoverán, en los términos de la Constitución Local y la Ley electoral local, la igualdad de oportunidades y la equidad entre las mujeres y los hombres en la vida política del estado y sus municipios, a través de la postulación a cargos de elección popular en el Congreso del Estado y en los ayuntamientos, tanto de mayoría relativa como de representación proporcional. La intervención de los partidos políticos en el proceso electoral estará a lo dispuesto por las leyes aplicables.

19. Que el artículo 150-A de la Constitución Local, señala lo siguiente: *“En el Estado, las mujeres y los hombres tienen los mismos derechos civiles y políticos; de manera igualitaria podrán ser electas y electos y tendrán derecho a voto en cualquier elección, siempre que reúnan los requisitos que señalan esta Constitución y las leyes aplicables. Los partidos políticos o coaliciones deberán garantizar en la postulación de fórmulas de candidatos a diputados por los principios de mayoría relativa, la paridad entre los géneros en la totalidad de sus candidaturas, debiendo sus fórmulas de propietario y suplente estar compuestas precandidatos del mismo género en la elección que se trate. En las listas de fórmulas de candidatos a diputados por el principio de representación proporcional deberá observarse la paridad entre los géneros y se integrarán por fórmulas de género distintos en forma alternada en la elección correspondiente. En los procesos electorales municipales que se rige por el principio de mayoría relativa se observará la paridad horizontal y vertical para ambos géneros. Las planillas deberán integrarse por candidatos propietarios y suplentes del mismo género. Se entenderá por paridad de género vertical en la postulación de los candidatos de planillas de ayuntamientos, la obligación de los partidos políticos o coaliciones, de salvaguardar en todo momento la paridad y la igualdad entre los géneros. En las candidaturas que integren cada planilla de Ayuntamiento deberá alternarse el género en la elección respectiva. Se entenderá por paridad de género horizontal la obligación de los partidos políticos y coaliciones para salvaguardar la postulación de 50% de candidatas y 50% de candidatos, respecto de la totalidad de candidaturas a presidentes municipales en el proceso electoral correspondiente.”*

20. Que el artículo 3 de la LIPEES, dispone que los principios de certeza, legalidad, independencia, imparcialidad, máxima publicidad, objetividad y probidad serán rectores de la función electoral, como lo dispone la Constitución Federal, la Constitución Local y la Ley General, todo lo anterior, con perspectiva de género.

21. Que el artículo 5 de la LIPEES, establece que en el estado de Sonora, toda persona goza de los derechos protegidos en la Constitución Federal, la Constitución Local y las leyes que de ellas emanen, así como en los establecidos en los Tratados Internacionales en los que el Estado Mexicano es parte; la LIPEES proporcionará las garantías necesarias para la protección de los derechos político-electorales de la ciudadanía, establecidos en la Constitución Federal, la Constitución Local, la LGIPE, la propia LIPEES y demás normatividad aplicable, cuyo ejercicio no podrá restringirse ni suspenderse, salvo en los casos que la Constitución Federal o la Constitución Local establezcan. Asimismo, establece que en el estado de Sonora queda prohibido cualquier tipo de violencia política hacia las mujeres, así como realizar acciones u omisiones que tengan por objeto o resultado menoscabar o anular el reconocimiento, goce y/o ejercicio de los derechos políticos de las mujeres.
22. Que el artículo 7 de la LIPEES, establece que el sufragio expresa la voluntad soberana del pueblo y que votar en las elecciones constituye un derecho y una obligación que se ejerce para integrar órganos del estado de elección popular; asimismo, señala que también es derecho de la ciudadanía y obligación para los partidos políticos, la igualdad de oportunidades y la paridad entre hombres y mujeres para tener acceso cargos de elección popular.
23. Que el artículo 68, párrafos antepenúltimo, penúltimo y último de la LIPEES, señala que los partidos políticos promoverán los valores cívicos y la cultura democrática entre niñas, niños y adolescentes, y buscarán la participación efectiva de ambos géneros en la integración de sus órganos, así como en la postulación de candidaturas; que cada partido político determinará y hará públicos los criterios para garantizar la paridad de género en las candidaturas a diputaciones. Éstos deberán ser objetivos y asegurar condiciones de igualdad entre géneros; y que, en ningún caso se admitirán criterios que tengan como resultado que alguno de los géneros le sean asignados, exclusivamente, aquellos distritos en los que el partido político haya obtenido los porcentajes de votación más bajos en el proceso electoral anterior.
24. Que el artículo 73, fracciones VI y VII de la LIPEES, señala que, para el cumplimiento de sus fines y atribuciones establecidos en la Constitución Local y la citada Ley electoral local, los partidos políticos estatales deberán, promover los valores cívicos y la cultura democrática entre niñas, niños y adolescentes y buscarán la participación efectiva de ambos géneros en la integración de sus órganos, así como la postulación de candidaturas entre otras cosas, así como determinar y hacer públicos los criterios para garantizar la igualdad de género en las candidaturas a diputados y planillas de ayuntamiento.

25. Que el artículo 99 de la LIPEES, respecto de los frentes, coaliciones y fusiones, señala lo siguiente:

"Los partidos políticos podrán constituir frentes para alcanzar objetivos políticos y sociales compartidos de índole no electoral, mediante acciones y estrategias específicas y comunes.

Para fines electorales, los partidos políticos podrán formar coaliciones para postular los mismos candidatos, siempre que cumplan los requisitos establecidos en la Ley.

Dos o más partidos políticos podrán fusionarse para constituir un nuevo partido político o incorporarse en uno de ellos.

Los partidos políticos de nuevo registro no podrán convenir frentes, coaliciones o fusiones con otro partido político antes de la conclusión de la primera elección ordinaria.

Con independencia del tipo de elección, convenio y términos que en el mismo adopten los partidos coaligados, cada uno de ellos aparecerá con su propio emblema en la boleta electoral, según la elección de que se trate; los votos se sumarán para el candidato de la coalición y contarán para cada uno de los partidos políticos para todos los efectos establecidos en la presente Ley, la Ley General y la Ley General de Partidos Políticos.

En el escrutinio y cómputo, tratándose de partidos coaligados, si apareciera cruzado más de uno de sus respectivos emblemas, se asignará el voto al candidato de coalición, lo que deberá consignarse en el apartado respectivo del acta de escrutinio y cómputo correspondiente. En su caso, se sumarán los votos que hayan sido emitidos a favor de dos o más partidos coaligados y que por esa causa hayan sido consignados por separado en el apartado correspondiente del acta de escrutinio y cómputo de casilla. La suma, ya sea en la elección de gobernador, diputados o ayuntamientos de tales votos se distribuirá igualitariamente entre los partidos que integren la coalición; de existir fracción, los votos correspondientes se asignarán a los partidos de más alta votación. Este cómputo será la base para la asignación de representación proporcional u otras prerrogativas.

En todo caso, cada uno de los partidos políticos deberá registrar listas propias de candidatos a diputados por el principio de representación proporcional.

Para los efectos del presente artículo se estará a lo dispuesto en el título noveno de la Ley General de Partidos Políticos y las demás aplicables en la Ley General."

26. Que el artículo 99 BIS de la LIPEES, respecto de las candidaturas comunes, señala lo siguiente:

"Los partidos políticos tendrán derecho a postular candidaturas comunes para la elección de gobernador, diputados de mayoría y planillas de ayuntamientos.

Los partidos políticos que postulen candidato común deberán suscribir un convenio firmado por dirigentes o sus equivalentes, el que deberán presentar para su acreditación ante el Instituto, hasta antes del inicio del periodo de registro de candidatos de la elección de que se trate.

El convenio de candidatura común deberá contener:

I.- Nombre de los partidos que la conforman, así como el tipo de elección de que se trate;

II.- Emblema común de los partidos que lo conforman y el color o colores con que se participa;

III.- Nombre, apellidos, edad, lugar de nacimiento, domicilio, clave de la credencial para votar y el consentimiento por escrito del candidato;

IV...

V.- La forma en que se acreditarán los votos a cada uno de los partidos políticos que postulan la candidatura común para efectos de la conservación del registro y para el otorgamiento del financiamiento público; y

VI... ..”

27.. Que el artículo 99 BIS 2 de la LIPEES, respecto de las candidaturas comunes, señala lo siguiente:

“El Consejo General, dentro de los cinco días siguientes a la presentación de la solicitud de registro del convenio de candidatura común, deberá resolver lo conducente sobre la procedencia del mismo, mandando publicar su resolución en el Boletín Oficial del Gobierno del Estado.

Los partidos políticos que postulen candidatos comunes no podrán postular candidatos propios ni de otros partidos políticos para la elección que convinieron la candidatura común. De igual forma, los partidos políticos que hayan celebrado convenio de candidaturas comunes no podrán convenir con partidos distintos en el mismo proceso electoral, la postulación de candidaturas comunes. ...”

28. Que el artículo 101, primer y tercer párrafo, de la LIPEES, dispone que el Instituto Estatal Electoral, tendrá a cargo la preparación, desarrollo y vigilancia del proceso electoral, en las elecciones de Gobernador, diputados y ayuntamientos, en términos de la Constitución Federal, la Constitución Local, la Ley General y la presente Ley, y en el ejercicio de esa función estatal, tanto el Instituto Estatal Electoral como sus órganos desconcentrados se regirán por los siguientes principios rectores: certeza, legalidad, independencia, imparcialidad, máxima publicidad y objetividad.

29. Que el artículo 103 de la LIPEES, señala que el Instituto Estatal Electoral es un órgano público, autónomo, independiente en sus decisiones y profesional en su desempeño que tiene a cargo la función estatal de organizar las elecciones en la entidad, con excepción de lo dispuesto en el segundo párrafo C, de la fracción V del artículo 41 de la Constitución Federal.

30. Que el artículo 110, fracciones I, II, III y VII de la LIPEES, señala que son fines del Instituto Estatal Electoral, entre otros, contribuir al desarrollo de la vida democrática; preservar el fortalecimiento del régimen de partidos políticos; asegurar a la ciudadanía el ejercicio de sus derechos político-electorales y vigilar el cumplimiento de sus obligaciones; así como garantizar la paridad de género y el respeto de los derechos humanos de las mujeres en el ámbito político y electoral.
31. Que el artículo 111, fracciones II, XV y XVI de la LIPEES, expone que corresponde al Instituto Estatal Electoral ejercer funciones en las siguientes materias: garantizar los derechos y el acceso a las prerrogativas de los partidos políticos y candidatos; garantizar el cumplimiento del principio de paridad de género, así como el respeto de los derechos políticos y electorales de las mujeres; y todas las no reservadas al INE.
32. Que el artículo 114 de la LIPEES, establece que el Consejo General es el órgano superior de dirección, responsable de vigilar el cumplimiento de las disposiciones constitucionales y legales en materia electoral y de participación ciudadana, así como de velar porque los principios de certeza, legalidad, independencia, imparcialidad, máxima publicidad y objetividad, guíen todas las actividades del Instituto Estatal Electoral.
33. Que el artículo 121, fracciones VI, XIII, XXXV, LXVI y LXX de la LIPEES, señala que corresponde al Consejo General, lo siguiente:
- “VI.- Vigilar que las actividades de los partidos políticos y las agrupaciones políticas estatales se desarrollen con apego a esta Ley, la Ley General de Partidos Políticos, así como los lineamientos que emita el INE, y este Instituto para que los partidos políticos prevengan, atiendan y erradiquen la violencia política contra las mujeres en razón de género, y vigilar que cumplan con las obligaciones a que están sujetos
- ...
- XIII.- Resolver sobre el registro de candidaturas a Gobernador y a diputados por el principio de representación proporcional, así como de diputados por el principio de mayoría relativa y ayuntamientos, en su caso, vigilando el cumplimiento del principio de igualdad de género, con base a las reglas establecidas en la presente Ley;
- ...
- XXXV.- Resolver sobre el registro, sustitución, negativa o la cancelación de los registros a candidatos de Gobernador, diputados y planillas de ayuntamiento;
- ...
- LXVI.- Dictar los acuerdos necesarios para hacer efectivas sus atribuciones;
- ...
- LXX.- Las demás que le señalen la presente Ley y demás disposiciones aplicables”

34. Que el artículo 161 de la LIPEES, establece que los partidos políticos garantizarán la igualdad entre los géneros en la postulación de fórmulas de candidaturas a los cargos de elección popular para la integración del Poder Legislativo.

35. Que el artículo 170 de la LIPEES, establece que el ejercicio del Poder Legislativo del estado se depositará en una Asamblea de Representantes del Pueblo, denominada "Congreso del Estado de Sonora", y que estará integrado por 21 diputaciones propietarias y sus respectivas suplencias, en elección directa por el principio de mayoría relativa, en igual número de distritos uninominales, y hasta por 12 diputaciones electas por el principio de representación proporcional.

Asimismo, establece que las asignaciones de diputaciones de representación proporcional se realizarán mediante un sistema de listas de 12 fórmulas a diputaciones por el principio de representación proporcional que registrarán los partidos políticos ante el Instituto Estatal Electoral. Cada fórmula estará compuesta por candidatura a diputación en propiedad o suplencia, quienes deberán ser del mismo género. En las listas los partidos políticos definirán el orden de prelación, colocando en forma sucesiva a una fórmula de género femenino seguida de una fórmula de género masculino, o viceversa, de tal modo que el mismo género no se encuentre en dos lugares consecutivos. La lista que registre cada partido político será encabezada por un género distinto al que encabezó el registro en el proceso electoral inmediato anterior.

36. Que el artículo 172 de la LIPEES, señala que la base de la división territorial, política y administrativa del Estado de Sonora será el municipio libre que estará gobernado por un Ayuntamiento de elección popular directa. Que los ayuntamientos serán órganos colegiados deliberantes, integrados por una presidencia municipal, una sindicatura y las personas regidoras que sean designados por sufragio popular, directo, libre y secreto. En el caso de las regidurías, se designarán también por el principio de representación proporcional, en términos de la propia LIPEES. Las planillas de candidaturas se compondrán, para los casos de las sindicaturas y regidurías, por fórmulas en propiedad y suplencia, respectivamente, cada fórmula deberá integrarse por personas del mismo género.

En los municipios con población indígena habrá una regiduría étnica propietaria y su suplente en los municipios donde tienen su origen y se encuentran asentadas las etnias respectivas, si a la fórmula de regiduría étnica se le designa como propietario a un hombre, la suplente deberá ser mujer, si a la fórmula de

[Handwritten notes in purple and pink ink on the right margin, including a large 'R' and various symbols.]

regiduría étnica se le designa como propietaria a una mujer, la suplente deberá ser del mismo género.

37. Que el artículo 191 de la LIPEES, señala que los partidos políticos en lo individual o a través de candidaturas comunes y coaliciones, tendrán derecho de solicitar el registro de candidatura a elección popular, con independencia del derecho otorgado a la ciudadanía en lo individual, en términos de la Constitución Federal, la Constitución Local y la Ley electoral local.
38. Que el artículo 198 de la LIPEES, señala que los partidos políticos y coaliciones deberán garantizar en la postulación de fórmulas de candidaturas a diputaciones por los principios de mayoría relativa, la igualdad entre los géneros en la totalidad de sus candidaturas, debiendo sus fórmulas en propiedad y suplencia, estar compuestas por candidaturas del mismo género en la elección que se trate. En las listas de fórmulas de candidaturas a diputaciones por el principio de representación proporcional deberá observarse la igualdad entre los géneros y se integrarán por fórmulas de género distintos, en forma alternada.

Asimismo, establece que en los procesos electorales municipales que se rigen por el principio de mayoría relativa se observará la paridad horizontal y vertical para ambos géneros. Las planillas deberán integrarse por candidaturas en propiedad y suplencia del mismo género. Que se entenderá por paridad de género vertical en la postulación de las candidaturas de planillas de ayuntamientos, la obligación de los partidos políticos o coaliciones, de salvaguardar, en todo momento, la paridad y la igualdad entre los géneros. El género deberá de alternarse en las candidaturas que integren cada planilla de ayuntamiento.

Por otra parte, señala que, se entenderá por paridad de género horizontal, la obligación de los partidos políticos y coaliciones para salvaguardar la postulación de 50% de candidatas y 50% de candidatos, respecto de la totalidad de candidaturas a presidencias municipales en el proceso electoral correspondiente.

39. Que el artículo 205 de la LIPEES, señala que las candidaturas a diputaciones a elegirse por el principio de mayoría relativa y por el principio de representación proporcional se registrarán por fórmulas de candidaturas compuestas, en propiedad y suplencia del mismo género y serán consideradas, fórmulas y candidaturas, separadamente, salvo para efectos de la votación.

El registro total de las candidaturas para integrar las fórmulas para la elección de diputaciones de mayoría relativa propuestas por los partidos políticos y

Q.
//
G
R
M

coaliciones, deberán respetar el principio de paridad de género. De igual forma, el total de las candidaturas de fórmulas de diputaciones por el principio de representación proporcional, deberán de respetar la igualdad y alternancia de género, en la elección de que se trate.

40. Que el artículo 206 de la LIPEES, establece que las candidaturas a presidencia, sindicatura y regidurías del ayuntamiento serán registradas mediante planillas completas. Las planillas deberán integrarse por candidaturas en propiedad y suplencia del mismo género. Deberá observarse la paridad horizontal y vertical para ambos géneros, en la elección de que se trate. Para garantizar la paridad horizontal, los partidos políticos y coaliciones deberán postular el 50% del total de sus candidaturas a presidencias municipales del mismo género.

Respecto a la paridad vertical, se ordenarán las candidaturas que integran la planilla de ayuntamiento, colocando en forma sucesiva una mujer seguida de un hombre o viceversa, de modo tal que el mismo género de cada candidatura, no se encuentre en dos lugares consecutivos.

41. Que el artículo 207 de la LIPEES, establece como requisito indispensable para que proceda el registro de candidaturas de los partidos políticos o coalición, entre otras cosas, que la totalidad de solicitudes de registro para candidaturas a diputaciones por el principio de mayoría relativa respete el principio de paridad de género; y las diputaciones por el principio de representación proporcional el principio de paridad y alternancia de género.
42. Que el artículo 9, fracción XXIV del Reglamento Interior, señala como atribución del Consejo General Las demás que le confieran la Constitución, la Constitución Local, la Ley General, la Ley General de Partidos, la Ley Electoral, la Ley de Transparencia, la Ley de Participación Ciudadana, la Ley de Responsabilidades y otras disposiciones aplicables.

Razones y motivos que justifican la determinación

43. A partir de las últimas reformas en materia electoral, se establecieron nuevas condiciones a favor de los derechos políticos de las mujeres para tener una posibilidad real de acceder a los cargos de representación popular, elevándose a rango constitucional la paridad de género e imponiéndose como uno de los objetivos de los partidos políticos el de establecer reglas para garantizar la paridad entre los géneros en candidaturas a legislaturas federales y locales, con

lo que se buscó aminorar las desigualdades existentes entre hombres y mujeres, en la búsqueda de una igualdad sustantiva.

La Constitución Local establece para los partidos políticos con registro, el derecho a participar en las elecciones estatales, distritales y municipales, y entre otras obligaciones, la de promover y garantizar, en los términos de la propia Constitución y la Ley, la igualdad de oportunidades y la equidad entre las mujeres y los hombres en la vida política del estado y sus municipios, a través de la postulación a cargos de elección popular en el Congreso del Estado y en los ayuntamientos, tanto de mayoría relativa como de representación proporcional, con lo que se pretende garantizar el que los partidos busquen la participación efectiva de ambos géneros en la integración de sus órganos y en la postulación de candidaturas.

En tal virtud, para el registro de candidaturas a diputaciones por el principio de mayoría relativa, es requisito indispensable que se respete el principio de paridad de género, esto es 50% de hombres y 50% de mujeres, para lo cual deberán ser registradas fórmulas de candidaturas compuestas por una candidatura propietaria y una suplente del mismo género.

En relación con las diputaciones por el principio de representación proporcional, se debe respetar el principio de paridad y alternancia de género, es decir, el mismo porcentaje de hombres y mujeres, pero de manera alternada.

Asimismo, se contempla la disposición legal en el sentido de que en ningún caso se admitirán criterios que tengan como resultado que alguno de los géneros le sean asignados, exclusivamente, aquellos distritos en los que el partido político haya obtenido los porcentajes de votación más bajos en el proceso electoral anterior, medida que se encuentra dirigida a favorecer las condiciones para dar vigencia al derecho humano de las mujeres a ocupar cargos de elección popular dentro de los cuerpos legislativos, pues se pretende la igualdad sustancial en el acceso y desempeño de una diputación.

Ahora bien, en lo concerniente, a las candidaturas a presidencia, sindicatura y regidurías del Ayuntamiento, serán registradas mediante planillas completas, y de igual forma, se previene que los candidaturas en propiedad deben ser del mismo género que los suplentes.

Para la asignación de regidurías por el principio de representación proporcional la dirigencia estatal del partido político que los postuló hará una propuesta a través de una lista de candidaturas a sindicatura o regidurías para el ayuntamiento de que se trate, pudiendo encabezar dicha lista las candidaturas

Handwritten annotations in purple, blue, and pink ink on the right margin of the page. The purple mark is a large 'a' with a dot. Below it are several blue scribbles and lines. Further down is a large pink scribble. At the bottom right, there are more blue scribbles and a small vertical line.

a presidencia municipal y respetando los principios de paridad y alternancia de género.

En este tema, la Sala Superior del Tribunal Electoral del Poder Judicial de la Federación, antes de la última reforma electoral, ya había emitido criterios en relación con la alternancia y la paridad de género, tal como se desprende de la Jurisprudencia 29/2013 y la Tesis XLI/2013, en la que consideró que el derecho de acceso a cargos de elección popular, debe ejercerse en condiciones de igualdad y bajo una perspectiva de equidad de género, aunado a que, los Ayuntamientos deben integrarse de manera paritaria, esto es, con igual número de mujeres y hombres. Por tanto, se expone un extracto de los criterios en cita a continuación:

Jurisprudencia 29/2013

REPRESENTACIÓN PROPORCIONAL EN EL CONGRESO DE LA UNIÓN. ALTERNANCIA DE GÉNEROS PARA CONFORMAR LAS LISTAS DE CANDIDATOS.

De la interpretación gramatical y sistemática de los artículos 4, párrafo primero de la Constitución Política de los Estados Unidos Mexicanos; 4, párrafo 1, 38, párrafo 1, inciso s), 78, párrafo 1, inciso a), fracción V, 218, párrafo 3 y 219 del Código Federal de Instituciones y Procedimientos Electorales; 1, 6, 17, párrafo primero, y 36, fracciones III y IV de la Ley General para la Igualdad entre Mujeres y Hombres; 2 de la Ley Federal para Prevenir y Eliminar la Discriminación; 2 y 7, inciso b) de la Convención sobre la eliminación de todas las formas de discriminación contra la mujer, se colige que la regla de alternancia para ordenar las candidaturas de representación proporcional prevista en el artículo 220, párrafo 1, in fine del código electoral federal consiste en colocar en forma sucesiva una mujer seguida de un hombre, o viceversa, en cada segmento de cinco candidaturas hasta agotar dicho número, de modo tal que el mismo género no se encuentre en dos lugares consecutivos del segmento respectivo. La finalidad de esta regla es el equilibrio entre los candidatos por el principio de representación proporcional y lograr la participación política efectiva en el Congreso de la Unión de hombres y mujeres, en un plano de igualdad sustancial, real y efectiva, con el objetivo de mejorar la calidad de la representación política y de eliminar los obstáculos que impiden el pleno desarrollo de las personas y su efectiva participación en la vida política. De este modo, dicha regla permite a los partidos políticos cumplir con el deber de promover la igualdad de oportunidades, garantizar la paridad de género en la vida política del país y desarrollar el liderazgo político de las mujeres a través de postulaciones a cargos de elección popular, puesto que incrementa la posibilidad de que los representantes electos a través de ese sistema electoral sean de ambos géneros.

Tesis XLI/2013

PARIDAD DE GÉNERO. DEBE PRIVILEGIARSE EN LA INTEGRACIÓN DE AYUNTAMIENTOS (LEGISLACIÓN DE COAHUILA).- De la interpretación sistemática y funcional de los artículos 1° y 35, fracción II, de la Constitución Política de los Estados Unidos Mexicanos, 23 y 24 de la Convención Americana sobre Derechos Humanos; 25 del Pacto Internacional de los Derechos Civiles y Políticos de la Organización de Naciones Unidas; 8 de la Constitución Política del Estado de Coahuila, así como 17 y 19 del Código Electoral de esta entidad federativa, se advierte que el derecho de acceso a cargos de elección popular, debe ejercerse en condiciones de igualdad y bajo una perspectiva de

A.
/

G

/

P

/

equidad de género, aunado a que, los ayuntamientos deben integrarse de manera paritaria, esto es, con igual número de mujeres y hombres. En ese contexto, la autoridad electoral, al realizar la asignación de regidurías, debe dotar de eficacia a los principios democráticos de equidad de género e igualdad de oportunidades en el acceso a la representación política, por lo que, está facultada para remover todo obstáculo que impida la plena observancia de la paridad de género en la integración de los ayuntamientos.

Por tanto como se desprende de las tesis en comento, el Instituto Estatal Electoral debe dotar de eficacia los principios democráticos de equidad y paridad de género e igualdad de oportunidades en el acceso a la representación política, estando facultado para remover todo obstáculo que impida la plena observancia de la paridad de género.

Aunado a lo anterior, se robustecen las atribuciones del Instituto Estatal Electoral para poder asegurar conforme a su competencia y facultades, las condiciones paritarias en beneficio de la ciudadanía, buscando que las mujeres alcancen una verdadera participación política y con una verdadera posibilidad de acceder a cargos de elección popular, dado que inclusive en la legislación federal se contempla la facultad del INE y la de los Organismos Públicos Locales, de rechazar el registro del número de candidaturas de un género que no garantice el principio de paridad, determinándose así el grado de competencia para que el Instituto Estatal Electoral garantice dicho principio y la protección de los derechos político electorales de las mujeres y la ciudadanía.

Es en este contexto que con la finalidad de garantizar la integración paritaria de los Ayuntamientos y del Congreso del Estado en el proceso electoral de 2020-2021, mediante la implementación de los lineamientos que establecen los criterios de paridad de género que deberán observarse en el proceso electoral 2020-2021 en el estado de Sonora se adoptó una acción afirmativa de carácter temporal, consistente en que por regla general, para la asignación de cargos de diputaciones y regidurías de representación proporcional, debía de respetarse el orden de prelación de la lista de candidaturas registradas.

Sin embargo, si al respetarse ese orden se advertía que el género femenino se encontraba subrepresentado, se procedería a establecer medidas tendentes a lograr la paridad de género, siempre que no afectaran de manera desproporcionada otros principios constitucionales, como es el de no discriminación, y en el caso de Ayuntamientos, el de las regidoras o regidores étnicos, todo ello con la encomienda de eliminar todas las barreras y obstáculos que discriminan a las personas por razón de sexo o género, considerando las condiciones de desventaja que por dicha situación impiden la igualdad y a fin de garantizar a favor de las mujeres el acceso a puestos públicos de importancia y a participar en la toma de decisiones, de manera efectiva e igualitaria.

[Handwritten marks in purple, blue, and pink ink, including a large 'R' and various scribbles.]

44. Uno de los fines ulteriores que deben perseguir los partidos políticos y mandatado por nuestra normatividad vigente, lo constituye sin duda el hecho de que crear posibilidades reales para garantizar la paridad de género y que la ciudadanía pueda hacer efectivo su derecho de llegar a cargos de elección popular.

En este contexto, la interpretación que ha de darse a los artículos señalados en el presente acuerdo ha de ser, conforme a su vigencia, con el objetivo de favorecer de la manera más amplia la protección del ejercicio del derecho fundamental de las personas a ser votadas en condiciones paritarias para lograr la igualdad de género, tal como lo ordena el segundo párrafo del artículo 1 constitucional.

En la misma tesitura, es importante destacar que en términos del artículo 1° de la Constitución federal, todas las autoridades en el ámbito de sus competencias, tienen la ineludible obligación de promover, respetar, proteger y garantizar los derechos humanos, a la luz de los principios de universalidad, interdependencia, indivisibilidad y progresividad.

En efecto, la reforma a la Constitución Federal, según el decreto publicado en el Diario Oficial de la Federación el diez de junio de dos mil once, tuvo como finalidad una modificación sustancial en materia de derechos humanos, cuya consecuencia fue procurar una protección de éstos en una forma más amplia y completa. Así como se expone en la disposición en cita queda prohibida toda discriminación motivada, entre otros factores, por el género, y la cual tenga por objeto anular o menoscabar los derechos y libertades de las personas.

En congruencia con las descritas obligaciones para los organismos públicos, en materia electoral el artículo 41 de la Constitución prevé que se deberá garantizar en la postulación de las candidaturas para cargos de elección popular el principio de paridad de género, es decir, el trato igualitario en el acceso y ejercicio de los cargos de elección popular es un principio aplicable a todo proceso electoral, como se ha dicho, no caben interpretaciones que tiendan a excluir cargo alguno del cumplimiento de dicho principio.

Entonces, con base en el marco normativo citado, puede concluirse que el principio de paridad es universal e implica un trato no discriminatorio hacia las personas y rige como principio de toda actuación pública y privada. En otras palabras, el principio de paridad reconocido en la Constitución federal y las leyes generales es un principio que debe trascender a las reglas ordinarias de asignación de candidaturas a cargos de elección popular, así como a la

A
B
C
D
E
F
G

asignación de diputaciones por el principio de representación proporcional, y volverse una realidad material en la integración de los órganos.

Lo anterior, pues la obligación de hacer efectivo el derecho a la igualdad mediante la paridad de género es un mandato constitucional que impone responsabilidades a los institutos políticos, las autoridades electorales y las autoridades jurisdiccionales, en diferentes momentos y de acuerdo con su competencia.

Considerando la desigualdad estructural que históricamente ha afectado a las mujeres, dichas instancias y sujetos están obligados a respetar y garantizar las condiciones para que las mujeres accedan a los cargos públicos, pues medidas como la paridad de género y las acciones afirmativas están encaminadas a respetar el derecho a la igualdad sustantiva, no sólo en la postulación de candidaturas, sino específicamente en la integración de los órganos.

45. El marco normativo constitucional y legal, así como los acuerdos en la materia, revisten al INE de atribuciones para la organización de las elecciones populares y los mecanismos de participación ciudadana, entre las cuales destaca la definición de la geografía electoral del país, así como la responsabilidad para elaborar y mantener actualizada la cartografía electoral a través del diseño y determinación de los distritos electorales y la división del territorio nacional en secciones electorales.

Es oportuno destacar que el Marco Geográfico Electoral constituye un elemento dinámico de actualización constante, como consecuencia de la integración de nuevos asentamientos humanos, la creación de nuevos municipios, la modificación de límites territoriales y el decremento o incremento del número de personas ciudadanas en las secciones electorales.

Bajo esa línea, se garantiza la correcta asignación de la ciudadanía a la sección electoral que corresponda a su domicilio, previendo en todo momento el crecimiento natural de la población. De ahí, se advierte la necesidad de mantener debidamente actualizado el Marco Geográfico Electoral, ya que la delimitación de la geografía electoral es un acto complejo cuya determinación implica la realización de diversos trabajos y actividades, con un alto grado de dificultad técnica, que requiere estudios de carácter multidisciplinario, la existencia de una metodología, la planeación de un programa de actividades, información y la participación cercana de los partidos políticos y con el Instituto Estatal Electoral que se van a distritar, como observadores y críticos del proceso de distritación.

a
b
c
d
e
f
g

En ese sentido, es preciso señalar que, de conformidad con los artículos 53, de la Constitución Federal y 214 de la LGIPE, la distribución de los distritos electorales uninominales federales y locales se realizó por el INE con base en el 37 último censo general de población que publicó el Instituto Nacional de Estadística, Geografía e Informática y los criterios generales que determinó su Consejo General, específicamente mediante Acuerdo INE/CG152/2021, mediante el cual, el Consejo General instruyó se realizaran las actividades necesarias para presentar el proyecto de la Distritación Nacional, con base en el Censo de Población y Vivienda 2020.

Asimismo, el Consejo General del INE aprobó, mediante Acuerdo INE/CG1466/2021, los criterios y reglas operativas para la Distritación Nacional, así como la matriz en la que se establece la jerarquía de los criterios y su participación en el modelo matemático para su aplicación integral en la delimitación de los distritos electorales federales y locales, incluyendo las consultas indígenas y afromexicanas, mediante Acuerdo INE/CG1467/2021, que es el instrumento normativo, con el objetivo de recibir las opiniones, propuestas y planteamientos sobre la forma como podrían quedar agrupados los municipios en donde se ubican los pueblos y las comunidades indígenas y afromexicanas dentro de los distritos electorales federales y locales y sobre la ubicación de las cabeceras distritales.

De igual manera, mediante Acuerdo INE/CG1548/2021, el INE, aprobó los aspectos metodológicos y técnico-operativos para la aplicación de criterios y reglas operativas para la Distritación Nacional, como un conjunto de datos que corresponden a insumos técnicos indispensables para poder aplicar los criterios y reglas operativas para la Distritación Nacional durante la generación de los escenarios, a fin de generar certeza en el proceso.

Por tanto, resulta indispensable mencionar que los criterios y reglas operativas observados en la conformación del proyecto de la demarcación territorial de los distritos electorales uninominales locales en que se divide el Estado de Sonora se ajustaron a los criterios que permiten conformar distritos de manera lo más cercana posible a lo óptimo en términos de equilibrio poblacional, inclusión indígena y afromexicana, regularidad geométrica, integridad municipal, continuidad geográfica, facilidad de comunicaciones; no obstante, en ocasiones es indispensable visualizar otros aspectos como aquellos socioeconómicos, culturales y los accidentes geográficos.

46. Por mandato constitucional, el número de habitantes de cada uno de los distritos es el que resulte de dividir la población total entre las demarcaciones a distritar, teniendo en cuenta el último censo general de población; sin embargo, se



requiere también la aplicación del resto de los criterios, para lograr la integración entre las comunidades, facilitar los trabajos de capacitación electoral y educación cívica, así como las campañas políticas y organización electoral dentro de cada distrito.

Además, el fin último de la distritación es lograr el equilibrio poblacional de los distritos electorales; sin embargo, la preservación de los municipios con población indígena y afromexicana, la preservación de la integridad municipal, la compacidad y los tiempos de traslado, son variables que pueden interactuar en sentido opuesto al equilibrio poblacional óptimo.

En razón de ello, los criterios y sus reglas operativas fueron aplicados para el análisis y la delimitación territorial de los distritos en que se divide el estado de Sonora, en un orden concatenado, en donde cada grado constituyó el límite del anterior, teniendo como elemento principal en esa jerarquización, el elemento poblacional. Todo ello, validado por el Consejo General del INE, mediante Acuerdo INE/CG639/2022, en el que aprobó la demarcación territorial de los distritos electorales uninominales locales en que se divide el estado de Sonora y sus respectivas cabeceras distritales, en cuyo resolutive segundo aprobó que la nueva demarcación territorial de los distritos electorales uninominales locales en que se divide el estado de Sonora y sus respectivas cabeceras distritales, será utilizada a partir del Proceso Electoral Local coincidente con el Proceso Electoral Federal 2023-2024.

A partir de lo expuesto, la Dirección de Organización y Logística Electoral del Instituto Estatal Electoral se dio a la tarea de proyectar los bloques de competitividad, mediante el impacto de los resultados electorales obtenidos por los partidos políticos, considerando los bloques, bajo, medio y alto, conforme al porcentaje de votación obtenida en cada uno de los veintiún distritos electorales que conforman la demarcación territorial de los distritos electorales uninominales locales en que se divide el estado de Sonora y sus respectivas cabeceras distritales, conforme a lo resuelto por el Consejo General del INE, mediante Acuerdo INE/CG639/2022, que dispone la nueva distritación y que al respecto se proyecta en el documento anexo, que contiene los bloques de competitividad en concentrado y particular por partido político, conforme a sus resultados del proceso electoral ordinario local 2020-2021 en Sonora.

47. Que conforme los fundamentos y consideraciones planteados en el presente Acuerdo, este Consejo General considera procedente aprobar los bloques de competitividad que deberán observarse en el proceso electoral 2023-2024, ya que como ha quedado plasmado, es el mandato que se tiene como autoridad electoral, propiciando las condiciones adecuadas para que los partidos políticos

garanticen la paridad de género en la postulación de sus candidaturas, con criterios objetivos y que aseguren condiciones de igualdad, pero no solo eso, sino que también designen estas candidaturas en aquellos bloques en donde el partido tenga posibilidad real para alcanzar un cargo de elección popular, ya que no se aceptarán aquellos criterios en donde a un género se le asignen exclusivamente aquellos bloques en donde el partido político haya obtenido los porcentajes de votación más bajos conforme el proceso electoral anterior.

Por ello, en aras de una verdadera igualdad sustantiva se deberán aplicar conforme a lo expuesto, los bloques de competitividad para el proceso electoral 2023-2024 en el estado de Sonora, los cuales se adjuntan al presente como anexos correspondientes a las tablas de los bloques competitividad de los resultados del proceso electoral 2020-2021 de cada partido político, las cuales forman parte integral del presente acuerdo.

48. Por lo anteriormente expuesto y con fundamento en los artículos 1° tercer párrafo, 4°, 35, fracción II, 41, Bases I, V, primer párrafo, Apartado C, numerales 1, 10 y 11, 116, fracción IV, incisos b) y c) numeral 1 de la Constitución Federal; 4, numeral 1, 5, numeral 1, 7, 27, numeral 2, 98, numerales 1 y 2, 99, numeral 1, y 104, numeral 1, incisos b) y r), 232, numeral 3 y 4, y 234 de la LGIPE; 3, numerales 4 y 5 y 25, inciso r) de la LGPP; 284 del Reglamento de Elecciones; 10, 16, fracciones I y II, 22, párrafos tercero y cuarto, así como 150-A de la Constitución Local; los artículos 3, 5, 7, 68, 73, fracciones VI y VII, 101, primer y tercer 102, 103, 110, fracciones I, II, III y VII, 111, fracciones II, XV y XVI, 114, 121, fracciones VI, XIII, XXXV, LXVI, y LXX, 161, 170, 172, 191, 196, 197, 198, 203, 205, 206 y 207 de la LIPEES; y 9, fracción XXIV del Reglamento Interior; este Consejo General emite el siguiente:

ACUERDO

PRIMERO. Se aprueban los bloques de competitividad que deberán observarse en el proceso electoral 2023-2024 en el estado de Sonora, los cuales se adjuntan al presente como anexos correspondientes a las tablas de los bloques competitividad de los resultados del proceso electoral 2020-2021 de cada partido político, las cuales forman parte integral del presente acuerdo.


SEGUNDO. Se instruye a la Secretaría Ejecutiva para que notifique el presente Acuerdo a las Direcciones Ejecutivas, Dirección y Unidades para su conocimiento y debido cumplimiento.

TERCERO. Se instruye a la Dirección del Secretariado, para que publique el presente Acuerdo en el sitio web del Instituto Estatal Electoral, para conocimiento del público en general.

CUARTO. Se instruye a la Secretaría Ejecutiva para que, a través de la Dirección del Secretariado, solicite la publicación del presente Acuerdo en el Boletín Oficial del Gobierno del Estado, en los estrados de este organismo electoral y en los estrados electrónicos, para todos los efectos legales a que haya lugar, con fundamento en el artículo 24, numerales 1, 2 y 3 del Reglamento de Sesiones del Consejo General del Instituto Estatal Electoral.

QUINTO. Se instruye a la Secretaría Ejecutiva, para que a través de la Unidad de oficiales notificadores, notifique a los partidos políticos acreditados ante el Instituto Estatal Electoral que no hubiesen asistido a la sesión.

Así, por unanimidad de votos lo resolvió el Consejo General en sesión pública ordinaria llevada a cabo de manera virtual, celebrada el día cinco de abril de dos mil veintitrés. Ante la fe de la Secretaria Ejecutiva quien da fe.- Conste.-



Mtro. Nery Ruiz Arvizu
Consejero Presidente



Mtra. Alma Lorena Alonso Valdivia
Consejera Electoral



Mtra. Linda Viridiana Calderón Montaña
Consejera Electoral

Ana Cecilia Grijalva M.
Mtra. Ana Cecilia Grijalva Moreno
Consejera Electoral



Mtro. Benjamín Hernández Avalos
Consejero Electoral

Mtro. Francisco Arturo Kitazawa Tostado
Consejero Electoral

Dr. Daniel Rodarte Ramirez
Consejero Electoral

Lic. Marisa Arlene Cabral Porchas
Secretaria Ejecutiva

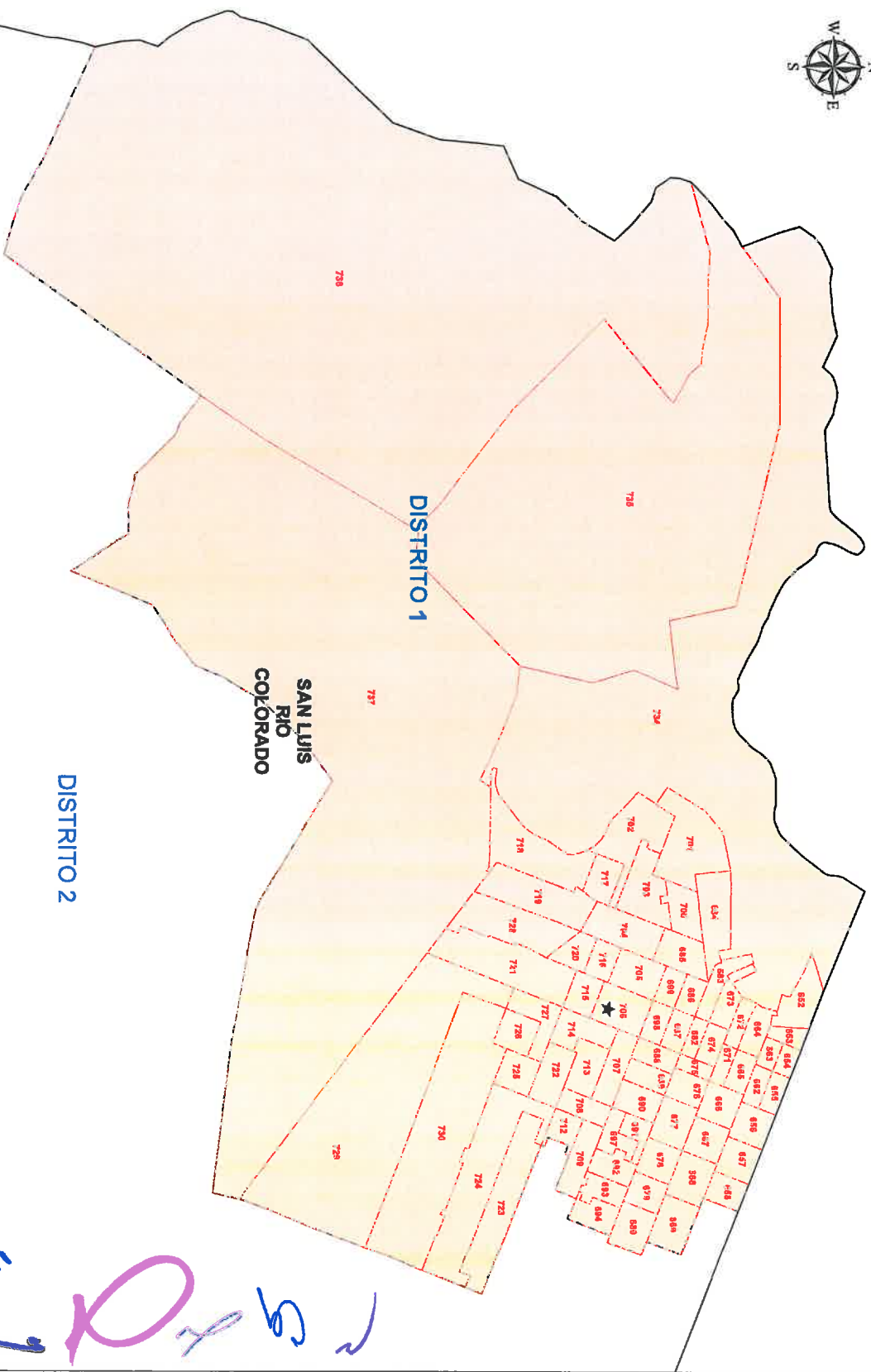
Esta hoja pertenece al Acuerdo CG14/2023 denominado "POR EL QUE SE APRUEBAN LOS BLOQUES DE COMPETITIVIDAD QUE DEBERÁN OBSERVARSE EN EL PROCESO ELECTORAL 2023-2024 EN EL ESTADO DE SONORA", aprobado por el Consejo General de este organismo electoral en sesión pública ordinaria llevada a cabo de manera virtual, celebrada el día cinco de abril de dos mil veintitres.

CONCENTRADO POR DISTRITO

DISTRITONU EVO	CABECERA	SECC	PARTIDO ACCION NACIONAL	PARTIDO REVOLUCIONARI O INSTITUCIONAL	PARTIDO DE LA REVOLUCION DEMOCRATICA	PARTIDO VERDE ECOLOGISTA DE MEXICO	PARTIDO DEL TRABAJO	MOVIMIENTO CIUDADANO	MORENA	PARTIDO NUEVA ALIANZA	PARTIDO ENCUENTRO SOLIDARIO	REDES SOCIALES PROGRESISTAS	FUERZA POR MEXICO	Jahine Millian Elias	Javier Humberto Zamudio Montreal	Carmen Susana Valenzuela Benitez	Jose Terenzio Valenzuela Gallegos	numero_vot os_validos
1	SAN LUIS RIO COLORADO	74	4875	4927	445	1488	952	2930	14579	0	1247	172	1801	0	0	0	0	33415
2	PUERTO PEÑASCO	43	5568	5669	503	1833	1858	1853	17112	208	3924	59	923	0	0	0	0	39510
3	CABONCA	75	4975	10856	858	2139	2578	2673	15035	3519	420	781	867	0	0	0	0	44695
4	NOGALES	52	2829	5747	420	2130	2707	2561	7934	2592	867	441	809	0	0	0	0	28527
5	NOGALES	81	4492	7573	496	3133	1095	2534	11915	1158	1433	418	780	0	0	0	0	35029
6	HERMOSILLO	92	6935	13207	1531	3186	4491	5935	14891	4000	636	476	931	3745	0	0	0	60064
7	AGUA PRIETA	78	6235	8766	724	2541	2857	3948	16633	2532	8773	960	772	0	0	0	0	54741
8	HERMOSILLO	79	8962	10788	6977	3273	4676	4880	10990	4443	672	397	772	119	1034	0	0	57563
9	HERMOSILLO	58	3045	3495	2996	1885	2573	2839	13345	1960	597	307	617	0	82	0	0	33741
10	HERMOSILLO	70	10008	11595	6096	3125	4456	5589	10555	4226	740	405	804	969	0	0	0	58548
11	HERMOSILLO	73	2991	5142	3151	890	797	3047	12500	0	364	290	555	0	0	0	0	29757
12	HERMOSILLO	64	2916	4979	1317	1167	1798	2821	12274	1017	466	372	525	0	0	0	0	28652
13	GUAYMAS	77	3086	4659	774	3022	4317	5378	10146	4101	2324	1311	1350	0	0	0	0	40468
14	EMPALME	65	1049	3863	1980	1733	3412	2241	15895	1451	261	1502	1194	0	0	0	0	44307
15	CALEME	88	1594	6225	500	2194	3142	5577	18124	2113	917	791	1374	0	0	0	0	36558
16	CALEME	76	4039	9218	855	2176	3127	4027	10047	2739	917	365	775	0	0	0	0	41523
17	CALEME	67	2695	7865	568	2582	3907	5409	13509	2809	1253	590	935	0	0	0	0	2338
18	NAVJOIA	52	3051	14139	1483	1733	2858	3986	11142	3909	2092	531	660	0	0	0	0	2244
19	NAVJOIA	52	2961	14351	51	783	2560	1788	18930	882	244	2793	992	0	0	0	0	44083
20	ETCHOLOA	74	2961	4351	3199	1514	5806	1014	20106	2370	1338	955	503	0	0	0	0	49517
21	HUATZAMBAMPO	114	9512	19328	1105	4103	5850	6605	13963	5551	1306	66	726	0	0	0	0	62115
			99183	164801	36239	47749	69750	78515	289206	51580	31088	13942	20462	4833	1116	2869	3423	914756

Handwritten signatures and initials in blue and pink ink.

Handwritten signature in blue ink.



RELACION DE SECCIONES PERTENECIENTES AL DISTRITO DE SAN LUIS RIO COLORADO

652	URBANA	653	URBANA	654	URBANA	655	URBANA	656	URBANA	657	URBANA	658	URBANA	659	URBANA	660	URBANA	661	URBANA	662	URBANA	663	URBANA	664	URBANA	665	URBANA	666	URBANA	667	URBANA	668	URBANA	669	URBANA		
671	URBANA	672	URBANA	673	URBANA	674	URBANA	675	URBANA	676	URBANA	677	URBANA	678	URBANA	679	URBANA	680	URBANA	681	URBANA	682	URBANA	683	URBANA	684	URBANA	685	URBANA	686	URBANA	687	URBANA	688	URBANA	689	URBANA
687	URBANA	688	URBANA	689	URBANA	690	URBANA	691	URBANA	692	URBANA	693	URBANA	694	URBANA	695	URBANA	696	URBANA	697	URBANA	698	URBANA	699	URBANA	700	URBANA	701	URBANA	702	URBANA	703	URBANA	704	URBANA	705	URBANA
704	URBANA	705	URBANA	706	URBANA	707	URBANA	708	URBANA	709	URBANA	710	URBANA	711	URBANA	712	URBANA	713	URBANA	714	URBANA	715	URBANA	716	URBANA	717	URBANA	718	URBANA	719	URBANA	720	URBANA	721	URBANA	722	URBANA
721	URBANA	722	URBANA	723	URBANA	724	URBANA	725	URBANA	726	URBANA	727	URBANA	728	URBANA	729	URBANA	730	URBANA	731	RURAL	732	URBANA	733	URBANA	734	RURAL	735	RURAL	736	URBANA	737	RURAL	738	URBANA		

Handwritten signature in blue ink.

Handwritten signatures in blue and purple ink.



INSTITUTO ESTATAL ELECTORAL Y DE PARTICIPACIÓN CIUDADANA
DIRECCIÓN EJECUTIVA DE ORGANIZACIÓN Y LOGÍSTICA ELECTORAL

PLANO DISTRITAL SECCIONAL
DISTRITACIÓN LOCAL 2022
DISTRITO LOCAL ELECTORAL 01

SIMBOLOGÍA

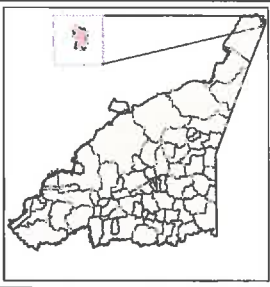
- CLAVES GEOELECTORALES**
- DISTRITO LOCAL ELECTORAL: 00
 - MUNICIPIO: 00
 - SECCION ELECTORAL: 0000
 - SECCION DISTRITAL: X

- LIMITES**
- INTERNACIONAL: ————
 - EST. TL.: ————
 - DISTRITAL LOCAL: ————
 - MUNICIPIO: ————
 - SECCIONAL: ————

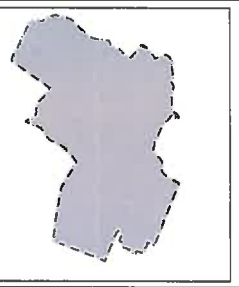
IDENTIFICACION ELECTORAL

ESTADO: SONORA
DISTRITO LOCAL ELECTORAL: SAN LUIS RIO COLORADO
TOTAL MUNICIPIOS QUE LO COMPRENDEN: 01
TOTAL SECCIONES QUE LO COMPRENDEN: 74

UBICACION DEL DISTRITO EN EL ESTADO

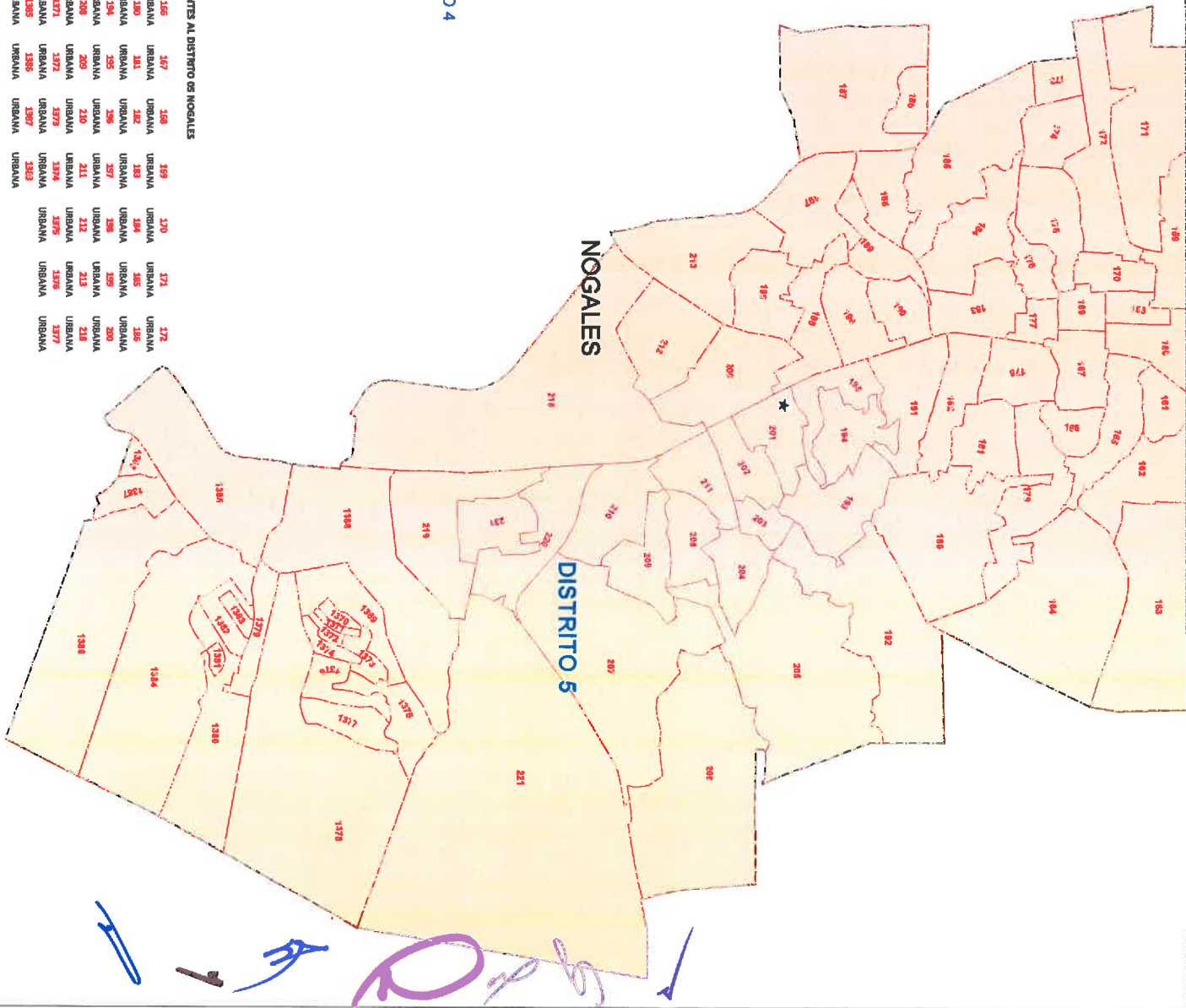


CONFORMACION DEL DISTRITO



Escala: 1:25,000
Elaboración: IEESONORA
Protección: UNIVERSIDAD TECNOLÓGICA DE SONORA
Fuente: SIGES ELECTORAL, INC. AGOSTO DE 2012

ESTADOS UNIDOS DE NORTEAMERICA



DISTRITO 4

DISTRITO 5

NOGALES

NOGALES

URBANA	159	URBANA	160	URBANA	161	URBANA	162	URBANA	163	URBANA	164	URBANA	165	URBANA	166	URBANA	167	URBANA	168	URBANA	169	URBANA	170	URBANA	171	URBANA	172
URBANA	173	URBANA	174	URBANA	175	URBANA	176	URBANA	177	URBANA	178	URBANA	179	URBANA	180	URBANA	181	URBANA	182	URBANA	183	URBANA	184	URBANA	185	URBANA	186
URBANA	187	URBANA	188	URBANA	189	URBANA	190	URBANA	191	URBANA	192	URBANA	193	URBANA	194	URBANA	195	URBANA	196	URBANA	197	URBANA	198	URBANA	199	URBANA	200
URBANA	201	URBANA	202	URBANA	203	URBANA	204	URBANA	205	URBANA	206	URBANA	207	URBANA	208	URBANA	209	URBANA	210	URBANA	211	URBANA	212	URBANA	213	URBANA	214
URBANA	215	URBANA	216	URBANA	217	URBANA	218	URBANA	219	URBANA	220	URBANA	221	URBANA	222	URBANA	223	URBANA	224	URBANA	225	URBANA	226	URBANA	227	URBANA	228
URBANA	1378	URBANA	1379	URBANA	1380	URBANA	1381	URBANA	1382	URBANA	1383	URBANA	1384	URBANA	1385	URBANA	1386	URBANA	1387	URBANA	1388	URBANA	1389	URBANA	1390	URBANA	1391

RELACION DE SECCIONES PERTENECIENTES AL DISTRITO 05 NOGALES



**INSTITUTO ESTATAL ELECTORAL
Y DE PARTICIPACIÓN CIUDADANA**
DIRECCIÓN EJECUTIVA DE ORGANIZACIÓN
Y LOGÍSTICA ELECTORAL
PLANO DISTRITAL SECCIONAL
DISTRITACION LOCAL 2022
DISTRITO LOCAL ELECTORAL 05

SIMBOLOGÍA

- CLAVES GEOELECTORALES**
- DISTRITO LOCAL ELECTORAL — 00
 - MUNICIPIO — 01
 - SECCION ELECTORAL — 0000
 - SECCION DISTRITAL — *

- LIMITES**
- INTERNACIONAL —
 - ESTATAL —
 - DISTRITAL LOCAL —
 - MUNICIPIO —
 - SECCIONAL —

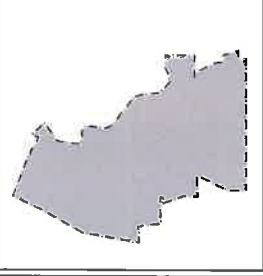
IDENTIFICACION ELECTORAL

ESTADO SONORA
DISTRITO LOCAL ELECTORAL NOGALES
TOTAL MUNICIPIOS QUE LO CONFORMAN: 01
TOTAL SECCIONES QUE LO CONFORMAN: 01

UBICACION DEL DISTRITO EN EL ESTADO



CONFORMACION DEL DISTRITO



Escala: 1:10,000
Elaboró: WISDA
PROTECCION - UNIVERSAL TRANSMISION DE IDENTIFICACION
FUENTE: SAJES MUNICIPAL, IEE, SEPTEMBER 2022



DISTRITO 18

DISTRITO 11

DISTRITO 12

DISTRITO 6

DISTRITO 8

HERMOSILLO

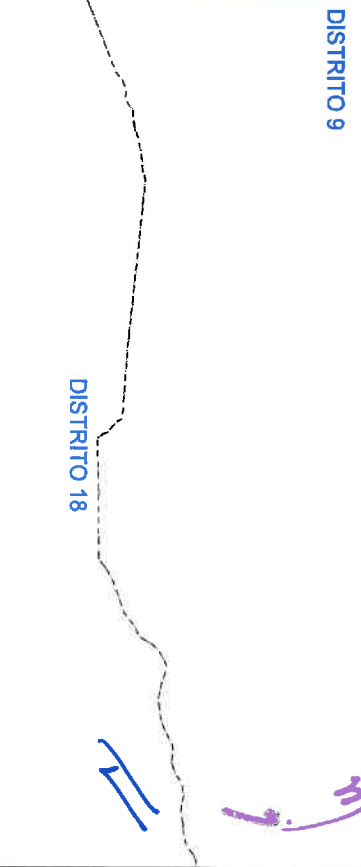
DISTRITO 10

DISTRITO 9

DISTRITO 18

RELACION DE SECCIONES PERTENECIENTES AL DISTRITO 10 HERMOSILLO

HERMOSILLO	343	343	344	345	346	347	348	349	350	351	352	353	354	355	356	357	358	359	360	361	362	363	364	365	366	367	368	369	370	371	372	373	374	375	376	377	378	379	380	381	382	383	384	385	386	387	388	389	390	391	392	393	394	395	396	397	398	399	400	401	402	403	404	405	406	407	408	409	410	411	412	413	414	415	416	417	418	419	420	421	422	423	424	425	426	427	428	429	430	431	432	433	434	435	436	437	438	439	440	441	442	443	444	445	446	447	448	449	450	451	452	453	454	455	456	457	458	459	460	461	462	463	464	465	466	467	468	469	470	471	472	473	474	475	476	477	478	479	480	481	482	483	484	485	486	487	488	489	490	491	492	493	494	495	496	497	498	499	500	501	502	503	504	505	506	507	508	509	510	511	512	513	514	515	516	517	518	519	520	521	522	523	524	525	526	527	528	529	530	531	532	533	534	535	536	537	538	539	540	541	542	543	544	545	546	547	548	549	550	551	552	553	554	555	556	557	558	559	560	561	562	563	564	565	566	567	568	569	570	571	572	573	574	575	576	577	578	579	580	581	582	583	584	585	586	587	588	589	590	591	592	593	594	595	596	597	598	599	600	601	602	603	604	605	606	607	608	609	610	611	612	613	614	615	616	617	618	619	620	621	622	623	624	625	626	627	628	629	630	631	632	633	634	635	636	637	638	639	640	641	642	643	644	645	646	647	648	649	650	651	652	653	654	655	656	657	658	659	660	661	662	663	664	665	666	667	668	669	670	671	672	673	674	675	676	677	678	679	680	681	682	683	684	685	686	687	688	689	690	691	692	693	694	695	696	697	698	699	700	701	702	703	704	705	706	707	708	709	710	711	712	713	714	715	716	717	718	719	720	721	722	723	724	725	726	727	728	729	730	731	732	733	734	735	736	737	738	739	740	741	742	743	744	745	746	747	748	749	750	751	752	753	754	755	756	757	758	759	760	761	762	763	764	765	766	767	768	769	770	771	772	773	774	775	776	777	778	779	780	781	782	783	784	785	786	787	788	789	790	791	792	793	794	795	796	797	798	799	800	801	802	803	804	805	806	807	808	809	810	811	812	813	814	815	816	817	818	819	820	821	822	823	824	825	826	827	828	829	830	831	832	833	834	835	836	837	838	839	840	841	842	843	844	845	846	847	848	849	850	851	852	853	854	855	856	857	858	859	860	861	862	863	864	865	866	867	868	869	870	871	872	873	874	875	876	877	878	879	880	881	882	883	884	885	886	887	888	889	890	891	892	893	894	895	896	897	898	899	900	901	902	903	904	905	906	907	908	909	910	911	912	913	914	915	916	917	918	919	920	921	922	923	924	925	926	927	928	929	930	931	932	933	934	935	936	937	938	939	940	941	942	943	944	945	946	947	948	949	950	951	952	953	954	955	956	957	958	959	960	961	962	963	964	965	966	967	968	969	970	971	972	973	974	975	976	977	978	979	980	981	982	983	984	985	986	987	988	989	990	991	992	993	994	995	996	997	998	999	1000
------------	-----	-----	-----	-----	-----	-----	-----	-----	-----	-----	-----	-----	-----	-----	-----	-----	-----	-----	-----	-----	-----	-----	-----	-----	-----	-----	-----	-----	-----	-----	-----	-----	-----	-----	-----	-----	-----	-----	-----	-----	-----	-----	-----	-----	-----	-----	-----	-----	-----	-----	-----	-----	-----	-----	-----	-----	-----	-----	-----	-----	-----	-----	-----	-----	-----	-----	-----	-----	-----	-----	-----	-----	-----	-----	-----	-----	-----	-----	-----	-----	-----	-----	-----	-----	-----	-----	-----	-----	-----	-----	-----	-----	-----	-----	-----	-----	-----	-----	-----	-----	-----	-----	-----	-----	-----	-----	-----	-----	-----	-----	-----	-----	-----	-----	-----	-----	-----	-----	-----	-----	-----	-----	-----	-----	-----	-----	-----	-----	-----	-----	-----	-----	-----	-----	-----	-----	-----	-----	-----	-----	-----	-----	-----	-----	-----	-----	-----	-----	-----	-----	-----	-----	-----	-----	-----	-----	-----	-----	-----	-----	-----	-----	-----	-----	-----	-----	-----	-----	-----	-----	-----	-----	-----	-----	-----	-----	-----	-----	-----	-----	-----	-----	-----	-----	-----	-----	-----	-----	-----	-----	-----	-----	-----	-----	-----	-----	-----	-----	-----	-----	-----	-----	-----	-----	-----	-----	-----	-----	-----	-----	-----	-----	-----	-----	-----	-----	-----	-----	-----	-----	-----	-----	-----	-----	-----	-----	-----	-----	-----	-----	-----	-----	-----	-----	-----	-----	-----	-----	-----	-----	-----	-----	-----	-----	-----	-----	-----	-----	-----	-----	-----	-----	-----	-----	-----	-----	-----	-----	-----	-----	-----	-----	-----	-----	-----	-----	-----	-----	-----	-----	-----	-----	-----	-----	-----	-----	-----	-----	-----	-----	-----	-----	-----	-----	-----	-----	-----	-----	-----	-----	-----	-----	-----	-----	-----	-----	-----	-----	-----	-----	-----	-----	-----	-----	-----	-----	-----	-----	-----	-----	-----	-----	-----	-----	-----	-----	-----	-----	-----	-----	-----	-----	-----	-----	-----	-----	-----	-----	-----	-----	-----	-----	-----	-----	-----	-----	-----	-----	-----	-----	-----	-----	-----	-----	-----	-----	-----	-----	-----	-----	-----	-----	-----	-----	-----	-----	-----	-----	-----	-----	-----	-----	-----	-----	-----	-----	-----	-----	-----	-----	-----	-----	-----	-----	-----	-----	-----	-----	-----	-----	-----	-----	-----	-----	-----	-----	-----	-----	-----	-----	-----	-----	-----	-----	-----	-----	-----	-----	-----	-----	-----	-----	-----	-----	-----	-----	-----	-----	-----	-----	-----	-----	-----	-----	-----	-----	-----	-----	-----	-----	-----	-----	-----	-----	-----	-----	-----	-----	-----	-----	-----	-----	-----	-----	-----	-----	-----	-----	-----	-----	-----	-----	-----	-----	-----	-----	-----	-----	-----	-----	-----	-----	-----	-----	-----	-----	-----	-----	-----	-----	-----	-----	-----	-----	-----	-----	-----	-----	-----	-----	-----	-----	-----	-----	-----	-----	-----	-----	-----	-----	-----	-----	-----	-----	-----	-----	-----	-----	-----	-----	-----	-----	-----	-----	-----	-----	-----	-----	-----	-----	-----	-----	-----	-----	-----	-----	-----	-----	-----	-----	-----	-----	-----	-----	-----	-----	-----	-----	-----	-----	-----	-----	-----	-----	-----	-----	-----	-----	-----	-----	-----	-----	-----	-----	-----	-----	-----	-----	-----	-----	-----	-----	-----	-----	-----	-----	-----	-----	-----	-----	-----	-----	-----	-----	-----	-----	-----	-----	-----	-----	-----	-----	-----	-----	-----	-----	-----	-----	-----	-----	-----	-----	-----	-----	-----	-----	-----	-----	-----	-----	-----	-----	-----	-----	-----	-----	-----	-----	-----	-----	-----	-----	-----	-----	-----	-----	-----	-----	-----	-----	-----	-----	-----	-----	-----	-----	-----	-----	-----	-----	-----	-----	-----	-----	-----	-----	-----	-----	-----	-----	-----	-----	-----	-----	-----	-----	-----	-----	-----	-----	-----	-----	-----	-----	-----	-----	-----	-----	-----	-----	-----	-----	-----	-----	-----	-----	-----	-----	-----	-----	-----	-----	-----	-----	-----	-----	-----	-----	------



INSTITUTO ESTATAL ELECTORAL
Y DE PARTICIPACIÓN CIUDADANA
DIRECCIÓN EJECUTIVA DE ORGANIZACIÓN
Y LOGÍSTICA ELECTORAL

PLANO DISTRITAL SECCIONAL
DISTRITO LOCAL ELECTORAL 2022
DISTRITO LOCAL ELECTORAL 10

SIMBOLOGÍA

CLAVES GEOELECTORALES

DISTRITO LOCAL ELECTORAL: 00
MUNICIPIO: 000
SECCION ELECTORAL: 0000
CATEGORIA DISTRITAL: *

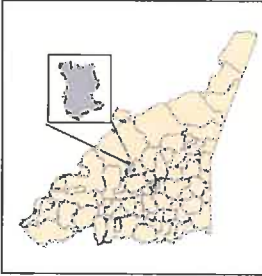
LIMITES

INTERMUNICIPAL: ———→
ESTATAL: ———→
DISTRITAL LOCAL: ———→
MUNICIPAL: - - - - -→
SECCIONAL: ———→

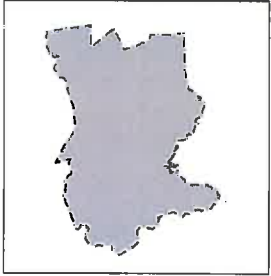
IDENTIFICACIÓN ELECTORAL

ESTADO: SONORA
DISTRITO LOCAL ELECTORAL: HERMOSILLO
TOTAL MUNICIPIOS QUE LO CONFORMAN: 01
TOTAL SECCIONES QUE LO CONFORMAN: 72

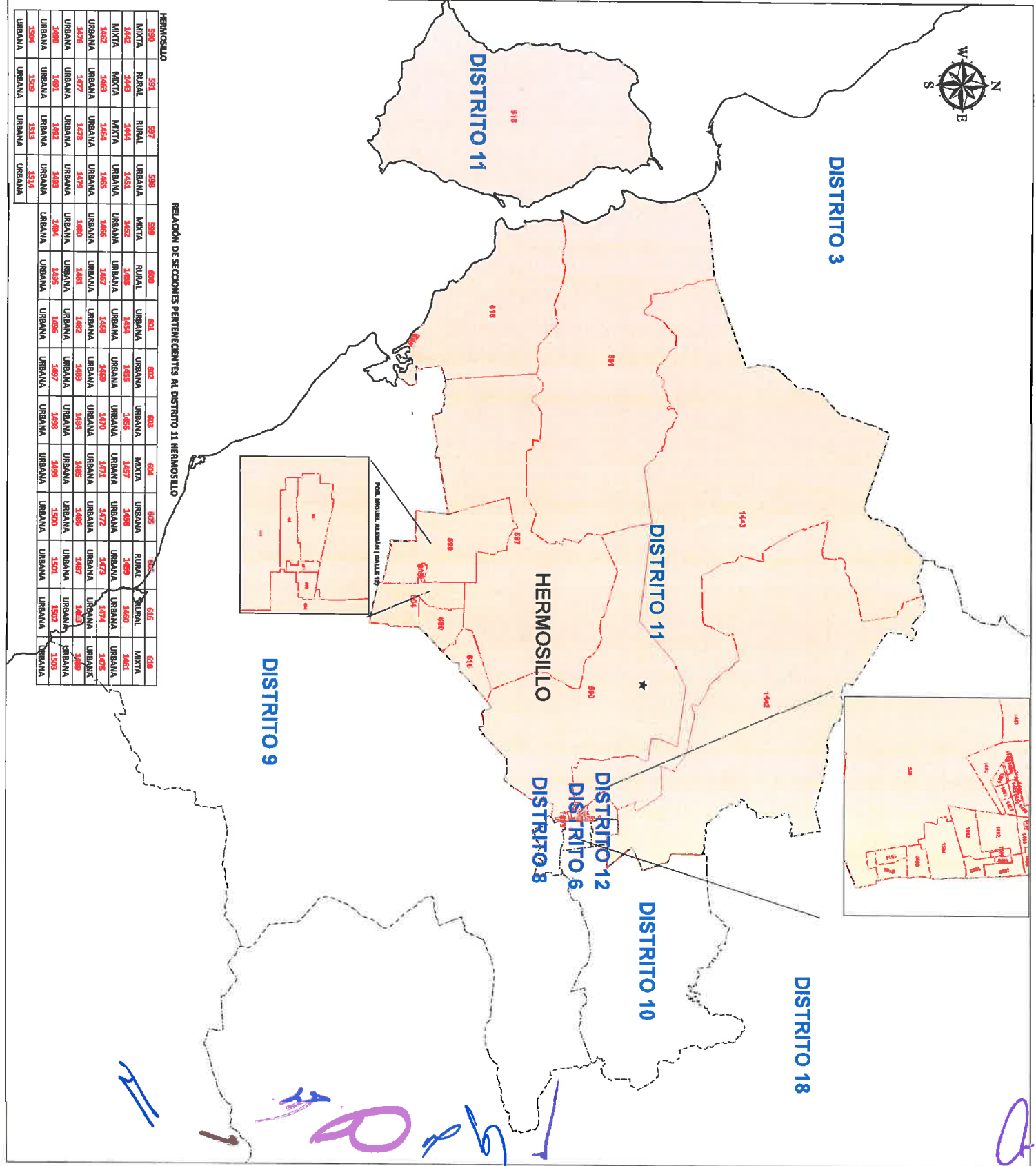
UBICACIÓN DEL DISTRITO EN EL ESTADO



CONFORMACIÓN DEL DISTRITO



Escala: 1:50,000
ELABORÓ: VICM
PROTECCIÓN: UNIVERSIDAD THOMAS DE MORGANTHAU
FUENTE: MAE SONORA, IEE SONORA Y IAG



RELACION DE SECCIONES PERTENECIENTES AL DISTRITO 11 HERMOSILLO

HERMOSILLO	590	591	597	598	599	600	601	602	603	604	605	606	607	608	609	610	611	612	613	614	615	616	617	618	619	620	621	622	623	624	625	626	627	628	629	630	631	632	633	634	635	636	637	638	639	640	641	642	643	644	645	646	647	648	649	650	651	652	653	654	655	656	657	658	659	660	661	662	663	664	665	666	667	668	669	670	671	672	673	674	675	676	677	678	679	680	681	682	683	684	685	686	687	688	689	690	691	692	693	694	695	696	697	698	699	700	701	702	703	704	705	706	707	708	709	710	711	712	713	714	715	716	717	718	719	720	721	722	723	724	725	726	727	728	729	730	731	732	733	734	735	736	737	738	739	740	741	742	743	744	745	746	747	748	749	750	751	752	753	754	755	756	757	758	759	760	761	762	763	764	765	766	767	768	769	770	771	772	773	774	775	776	777	778	779	780	781	782	783	784	785	786	787	788	789	790	791	792	793	794	795	796	797	798	799	800
------------	-----	-----	-----	-----	-----	-----	-----	-----	-----	-----	-----	-----	-----	-----	-----	-----	-----	-----	-----	-----	-----	-----	-----	-----	-----	-----	-----	-----	-----	-----	-----	-----	-----	-----	-----	-----	-----	-----	-----	-----	-----	-----	-----	-----	-----	-----	-----	-----	-----	-----	-----	-----	-----	-----	-----	-----	-----	-----	-----	-----	-----	-----	-----	-----	-----	-----	-----	-----	-----	-----	-----	-----	-----	-----	-----	-----	-----	-----	-----	-----	-----	-----	-----	-----	-----	-----	-----	-----	-----	-----	-----	-----	-----	-----	-----	-----	-----	-----	-----	-----	-----	-----	-----	-----	-----	-----	-----	-----	-----	-----	-----	-----	-----	-----	-----	-----	-----	-----	-----	-----	-----	-----	-----	-----	-----	-----	-----	-----	-----	-----	-----	-----	-----	-----	-----	-----	-----	-----	-----	-----	-----	-----	-----	-----	-----	-----	-----	-----	-----	-----	-----	-----	-----	-----	-----	-----	-----	-----	-----	-----	-----	-----	-----	-----	-----	-----	-----	-----	-----	-----	-----	-----	-----	-----	-----	-----	-----	-----	-----	-----	-----	-----	-----	-----	-----	-----	-----	-----	-----	-----	-----	-----	-----	-----	-----	-----	-----	-----	-----	-----	-----	-----	-----	-----	-----	-----



INSTITUTO ESTATAL ELECTORAL
Y DE PARTICIPACIÓN CIUDADANA
DIRECCIÓN EJECUTIVA DE ORGANIZACIÓN
Y LOGÍSTICA ELECTORAL
PLANO DISTRITAL SECCIONAL
DISTRITACIÓN LOCAL 2022
DISTRITO LOCAL ELECTORAL 11

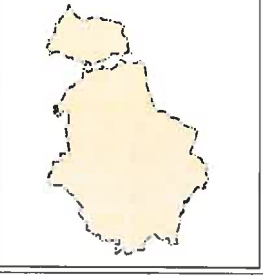
SIMBOLOGÍA

- CLAVES GEOELECTORALES**
- DISTRITO LOCAL ELECTORAL → 00
 - MUNICIPIO → 00
 - SECCION ELECTORAL → 0000
 - CABECERA DISTRITAL → *
- LIMITES**
- INTERMUNICIPAL → ————
 - ESTATAL → - - - - -
 - DISTRITAL LOCAL → ————
 - MUNICIPIO → ————
 - SECCIONAL → ————
- IDENTIFICACIÓN ELECTORAL**
- ESTADO → SONORA
 - DISTRITO LOCAL ELECTORAL → HERMOSILLO
 - TOTAL MUNICIPIOS QUE LO CONFORMAN → 01
 - TOTAL SECCIONES QUE LO CONFORMAN → 74

UBICACIÓN DEL DISTRITO EN EL ESTADO



CONFORMACIÓN DEL DISTRITO



Escala: 1:250,000
Elaboración: INEELI
PROYECTO: SON - UNIVERSALIZACIÓN DE PARTICIPACIÓN
FUENTE: SIGES DISTRITAL INC. SISTEMA 2022



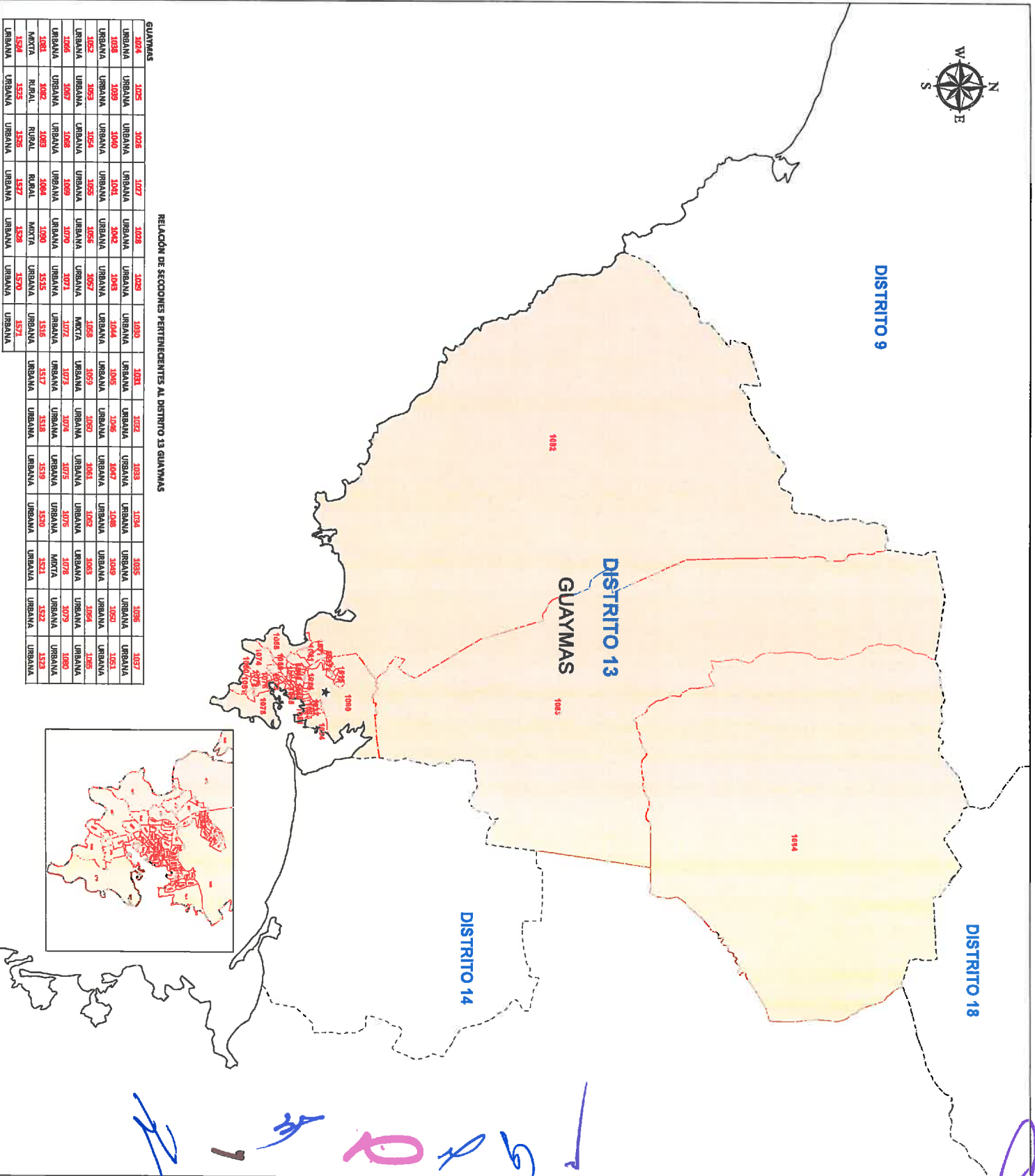
DISTRITO 9

DISTRITO 13

GUAYMAS

DISTRITO 18

DISTRITO 14



RELACION DE SECCIONES PERTENECIENTES AL DISTRITO 13 GUAYMAS

GUAYMAS	1004	1005	1006	1007	1008	1009	1010	1011	1012	1013	1014	1015	1016	1017
URBANA	URBANA	URBANA	URBANA	URBANA	URBANA	URBANA	URBANA	URBANA	URBANA	URBANA	URBANA	URBANA	URBANA	URBANA
1018	1019	1020	1021	1022	1023	1024	1025	1026	1027	1028	1029	1030	1031	1032
URBANA	URBANA	URBANA	URBANA	URBANA	URBANA	URBANA	URBANA	URBANA	URBANA	URBANA	URBANA	URBANA	URBANA	URBANA
1033	1034	1035	1036	1037	1038	1039	1040	1041	1042	1043	1044	1045	1046	1047
URBANA	URBANA	URBANA	URBANA	URBANA	URBANA	URBANA	URBANA	URBANA	URBANA	URBANA	URBANA	URBANA	URBANA	URBANA
1048	1049	1050	1051	1052	1053	1054	1055	1056	1057	1058	1059	1060	1061	1062
URBANA	URBANA	URBANA	URBANA	URBANA	URBANA	URBANA	URBANA	URBANA	URBANA	URBANA	URBANA	URBANA	URBANA	URBANA
1063	1064	1065	1066	1067	1068	1069	1070	1071	1072	1073	1074	1075	1076	1077
URBANA	URBANA	URBANA	URBANA	URBANA	URBANA	URBANA	URBANA	URBANA	URBANA	URBANA	URBANA	URBANA	URBANA	URBANA
1078	1079	1080	1081	1082	1083	1084	1085	1086	1087	1088	1089	1090	1091	1092
URBANA	URBANA	URBANA	URBANA	URBANA	URBANA	URBANA	URBANA	URBANA	URBANA	URBANA	URBANA	URBANA	URBANA	URBANA
1093	1094	1095	1096	1097	1098	1099	1100	1101	1102	1103	1104	1105	1106	1107
URBANA	URBANA	URBANA	URBANA	URBANA	URBANA	URBANA	URBANA	URBANA	URBANA	URBANA	URBANA	URBANA	URBANA	URBANA
1108	1109	1110	1111	1112	1113	1114	1115	1116	1117	1118	1119	1120	1121	1122
URBANA	URBANA	URBANA	URBANA	URBANA	URBANA	URBANA	URBANA	URBANA	URBANA	URBANA	URBANA	URBANA	URBANA	URBANA
1123	1124	1125	1126	1127	1128	1129	1130	1131	1132	1133	1134	1135	1136	1137
URBANA	URBANA	URBANA	URBANA	URBANA	URBANA	URBANA	URBANA	URBANA	URBANA	URBANA	URBANA	URBANA	URBANA	URBANA
1138	1139	1140	1141	1142	1143	1144	1145	1146	1147	1148	1149	1150	1151	1152
URBANA	URBANA	URBANA	URBANA	URBANA	URBANA	URBANA	URBANA	URBANA	URBANA	URBANA	URBANA	URBANA	URBANA	URBANA
1153	1154	1155	1156	1157	1158	1159	1160	1161	1162	1163	1164	1165	1166	1167
URBANA	URBANA	URBANA	URBANA	URBANA	URBANA	URBANA	URBANA	URBANA	URBANA	URBANA	URBANA	URBANA	URBANA	URBANA



INSTITUTO ESTATAL ELECTORAL Y DE PARTICIPACION CIUDADANA
 DIRECCION ESCRITORIA DE ORGANIZACION Y LOGISTICA ELECTORAL
PLANO DISTRICTAL SECCIONAL
DISTRICCIÓN LOCAL 2022
DISTRITO LOCAL ELECTORAL 13

SIMBOLOGIA

CLAVES GEOELECTORALES
 DISTRITO LOCAL ELECTORAL: 00
 MUNICIPIO: 00
 SECCION ELECTORAL: 0000
 CALDERA MUNICIPAL: *

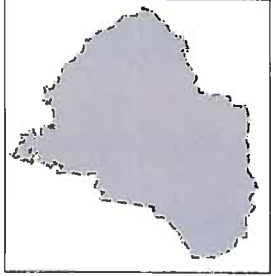
LIMITES
 INTERNACIONAL: ————
 ESTADAL: ————
 DISTRICTAL LOCAL: ————
 MUNICIPAL: ————
 SECCIONAL: ————

IDENTIFICACION ELECTORAL
 ESTADO: SONORA
 DISTRITO LOCAL ELECTORAL: GUAYMAS
 TOTAL MUNICIPIOS QUE LO CONFORMAN: 01
 TOTAL SECCIONES QUE LO CONFORMAN: 77

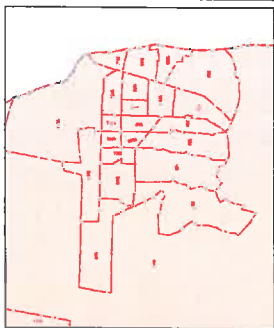
UBICACION DEL DISTRITO EN EL ESTADO



CONFORMACION DEL DISTRITO



Escala: 1:100,000
 Elaboración: VIKHAI
 PROYECTO: UNIVERSAL TRANSVERSA DE MEXICO
 Fuente: SIGUE DIGITAL INC. ABRIL 2012



BÁCUM

760	URBANA	761	762	763	764	765	766	767
768	URBANA	769	RURAL	770	RURAL	771	MIXTA	URBANA
	MIXTA	URBANA		MIXTA	URBANA		RURAL	

EMPALME

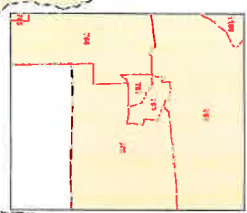
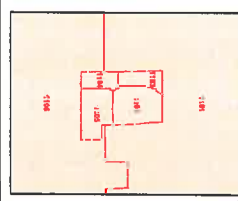
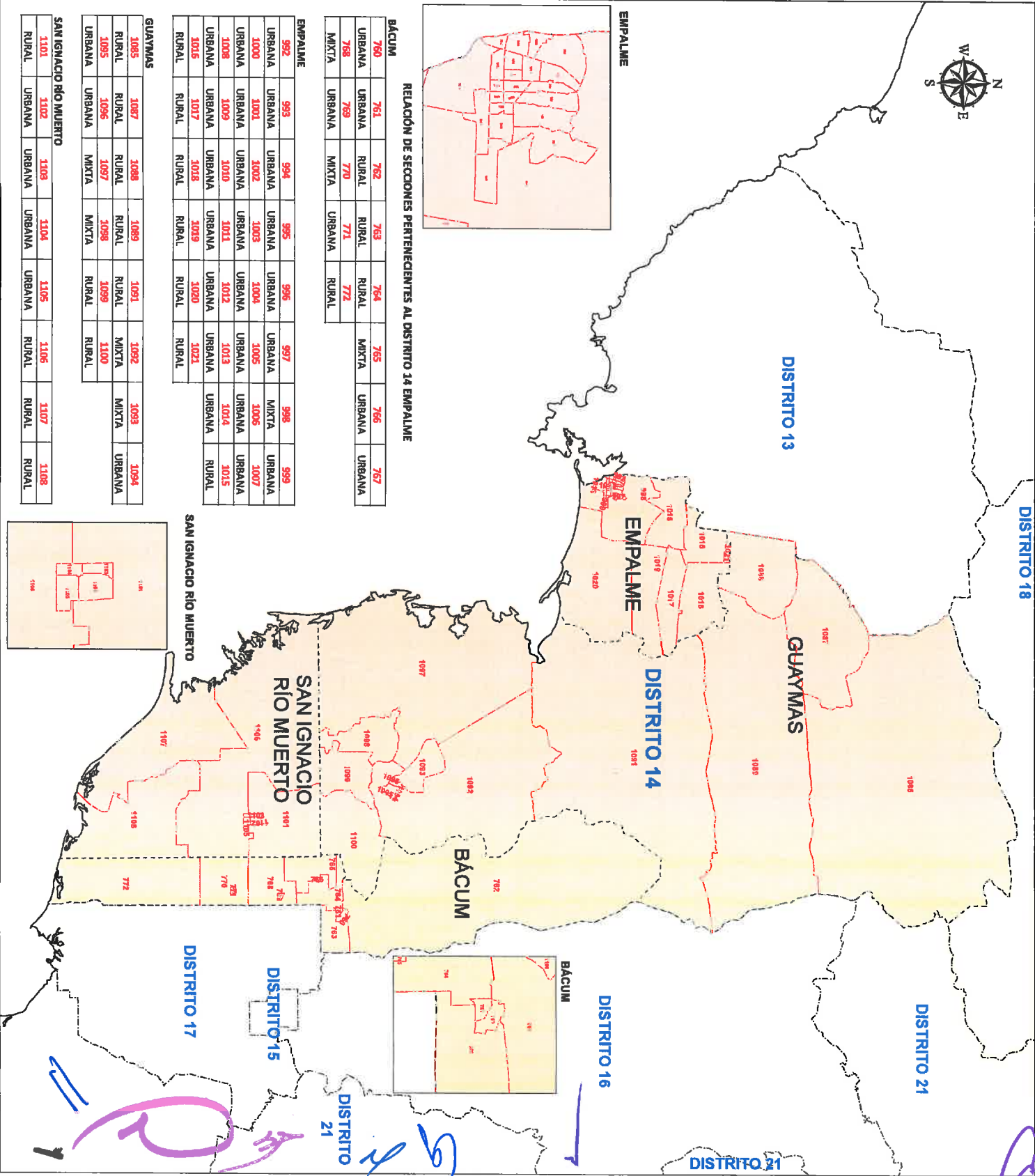
992	URBANA	993	994	995	996	997	998	999
1000	URBANA	1001	1002	1003	1004	1005	1006	1007
1008	URBANA	1009	1010	1011	1012	1013	1014	1015
1016	URBANA	1017	1018	1019	1020	1021		
	RURAL	RURAL	RURAL	RURAL	RURAL	RURAL		

GUAYMAS

1005	RURAL	1006	1007	1008	1009	1010	1011	1012
1013	RURAL	1014	1015	1016	1017	1018	1019	1020
	URBANA	URBANA	MIXTA	MIXTA	RURAL	RURAL		

SAN IGNACIO RIO MUERTO

1101	URBANA	1102	1103	1104	1105	1106	1107	1108
	URBANA	URBANA	URBANA	URBANA	RURAL	RURAL	RURAL	RURAL



INSTITUTO ESTATAL ELECTORAL Y DE PARTICIPACIÓN CIUDADANA DE SONORA
DIRECCIÓN EJECUTIVA DE ORGANIZACIÓN Y LOGÍSTICA ELECTORAL

PLANO DISTRICTAL SECCIONAL
DISTRITACIÓN LOCAL 2022
DISTRITO LOCAL ELECTORAL 14

SIMBOLOGÍA

CLAVES GEOELECTORALES

- DISTRITO LOCAL ELECTORAL: 00
- MUNICIPIO: 00
- SECCION ELECTORAL: 0000
- CIERRE DE SECCION: *

LIMITES

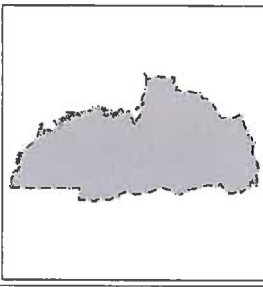
- INTERMUNICIPAL: ————
- ESTATAL: ————
- DISTRITAL LOCAL: ————
- MUNICIPIO: ————
- SECCIONAL: ————

IDENTIFICACIÓN ELECTORAL

ESTADO: SONORA
DISTRITO LOCAL ELECTORAL: EMPALME
TOTAL MUNICIPIOS QUE LO CONFORMAN: 01
TOTAL SECCIONES QUE LO CONFORMAN: 85



CONFORMACIÓN DEL DISTRITO



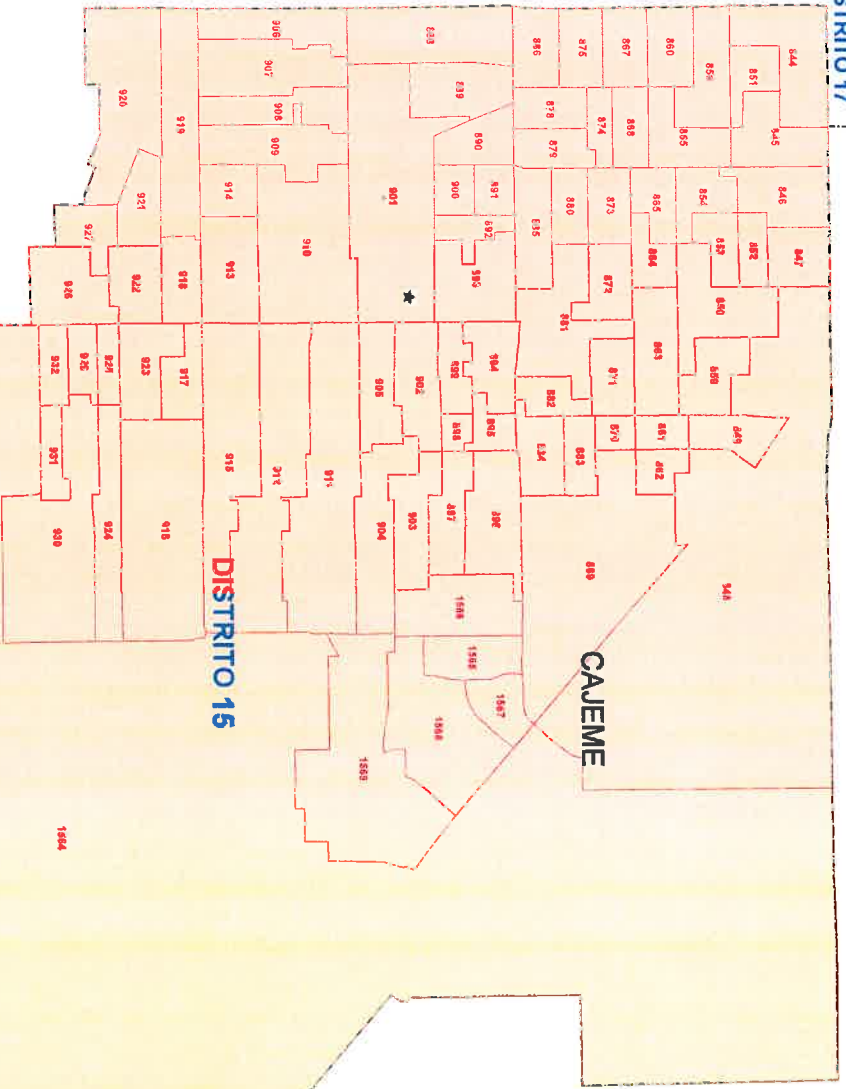
Escala: 1:200,000
Escala: 1:200,000
PROYECCIÓN: UNIVERSAL TRANSVERSA DE MERCATOR
FUENTE: SAHÉ AVILA, MC. AGOSTO 2012



CD. OREGÓN

DISTRITO 16

DISTRITO 17



RELACION DE SECCIONES PERTENECIENTES AL DISTRITO DE CAJEME

URBANA	894	URBANA	895	URBANA	896	URBANA	897	URBANA	898	URBANA	899	URBANA	900	URBANA	901	URBANA	902	URBANA	903	URBANA	904	URBANA	905	URBANA	906	URBANA	907	URBANA	908	URBANA	909	URBANA	910	URBANA	911	URBANA	912	URBANA	913	URBANA	914	URBANA	915	URBANA	916	URBANA	917	URBANA	918	URBANA	919	URBANA	920	URBANA	921	URBANA	922	URBANA	923	URBANA	924	URBANA	925	URBANA	926	URBANA	927	URBANA	928	URBANA	929	URBANA	930	URBANA	931	URBANA	932	URBANA	933	URBANA	934	URBANA	935	URBANA	936	URBANA	937	URBANA	938	URBANA	939	URBANA	940	URBANA	941	URBANA	942	URBANA	943	URBANA	944	URBANA	945	URBANA	946	URBANA	947	URBANA	948	URBANA	949	URBANA	950	URBANA	951	URBANA	952	URBANA	953	URBANA	954	URBANA	955	URBANA	956	URBANA	957	URBANA	958	URBANA	959	URBANA	960	URBANA	961	URBANA	962	URBANA	963	URBANA	964	URBANA	965	URBANA	966	URBANA	967	URBANA	968	URBANA	969	URBANA	970	URBANA	971	URBANA	972	URBANA	973	URBANA	974	URBANA	975	URBANA	976	URBANA	977	URBANA	978	URBANA	979	URBANA	980	URBANA	981	URBANA	982	URBANA	983	URBANA	984	URBANA	985	URBANA	986	URBANA	987	URBANA	988	URBANA	989	URBANA	990	URBANA	991	URBANA	992	URBANA	993	URBANA	994	URBANA	995	URBANA	996	URBANA	997	URBANA	998	URBANA	999	URBANA	1000	URBANA
--------	-----	--------	-----	--------	-----	--------	-----	--------	-----	--------	-----	--------	-----	--------	-----	--------	-----	--------	-----	--------	-----	--------	-----	--------	-----	--------	-----	--------	-----	--------	-----	--------	-----	--------	-----	--------	-----	--------	-----	--------	-----	--------	-----	--------	-----	--------	-----	--------	-----	--------	-----	--------	-----	--------	-----	--------	-----	--------	-----	--------	-----	--------	-----	--------	-----	--------	-----	--------	-----	--------	-----	--------	-----	--------	-----	--------	-----	--------	-----	--------	-----	--------	-----	--------	-----	--------	-----	--------	-----	--------	-----	--------	-----	--------	-----	--------	-----	--------	-----	--------	-----	--------	-----	--------	-----	--------	-----	--------	-----	--------	-----	--------	-----	--------	-----	--------	-----	--------	-----	--------	-----	--------	-----	--------	-----	--------	-----	--------	-----	--------	-----	--------	-----	--------	-----	--------	-----	--------	-----	--------	-----	--------	-----	--------	-----	--------	-----	--------	-----	--------	-----	--------	-----	--------	-----	--------	-----	--------	-----	--------	-----	--------	-----	--------	-----	--------	-----	--------	-----	--------	-----	--------	-----	--------	-----	--------	-----	--------	-----	--------	-----	--------	-----	--------	-----	--------	-----	--------	-----	--------	-----	--------	-----	--------	-----	--------	-----	--------	-----	--------	-----	--------	-----	--------	-----	--------	-----	--------	-----	--------	-----	--------	------	--------



INSTITUTO ESTATAL ELECTORAL Y DE PARTICIPACIÓN CIUDADANA DE YUCATÁN
 DIRECCIÓN EJECUTIVA DE ORGANIZACIÓN Y LOGÍSTICA ELECTORAL
PLANO DISTRITAL SECCIONAL
DISTRITO LOCAL 2022
 DISTRITO LOCAL ELECTORAL 15

SIMBOLOGÍA

- CLAVES GEOELECTORALES**
- DISTRITO LOCAL ELECTORAL: 15
 - MUNICIPIO: CAJEME
 - SECCIÓN ELECTORAL: 0000
 - CACERÍA DISTRITAL: *

- LIMITES**
- INTERMUNICIPAL: →
 - ESTATAL: —
 - DISTRITAL LOCAL: —
 - MUNICIPIO: —
 - SECCIONAL: —


IDENTIFICACIÓN ELECTORAL

ESTADO: YUCATÁN
 DISTRITO LOCAL ELECTORAL: CAJEME
 TOTAL MUNICIPIOS QUE LO CONFORMAN: 01
 TOTAL SECCIONES QUE LO CONFORMAN: 11

UBICACIÓN DEL DISTRITO EN EL ESTADO



CONFORMACIÓN DEL DISTRITO

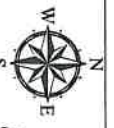


Escala: 1:14,400
 Elaboró: YVES
 PROTECCIÓN: UNIVERSAL, TRANSPARENCIA Y PARTICIPACIÓN
 FUENTE: MAPEO DIGITAL DEL GOBIERNO 2022



CAJEME (CD. OBREGÓN)

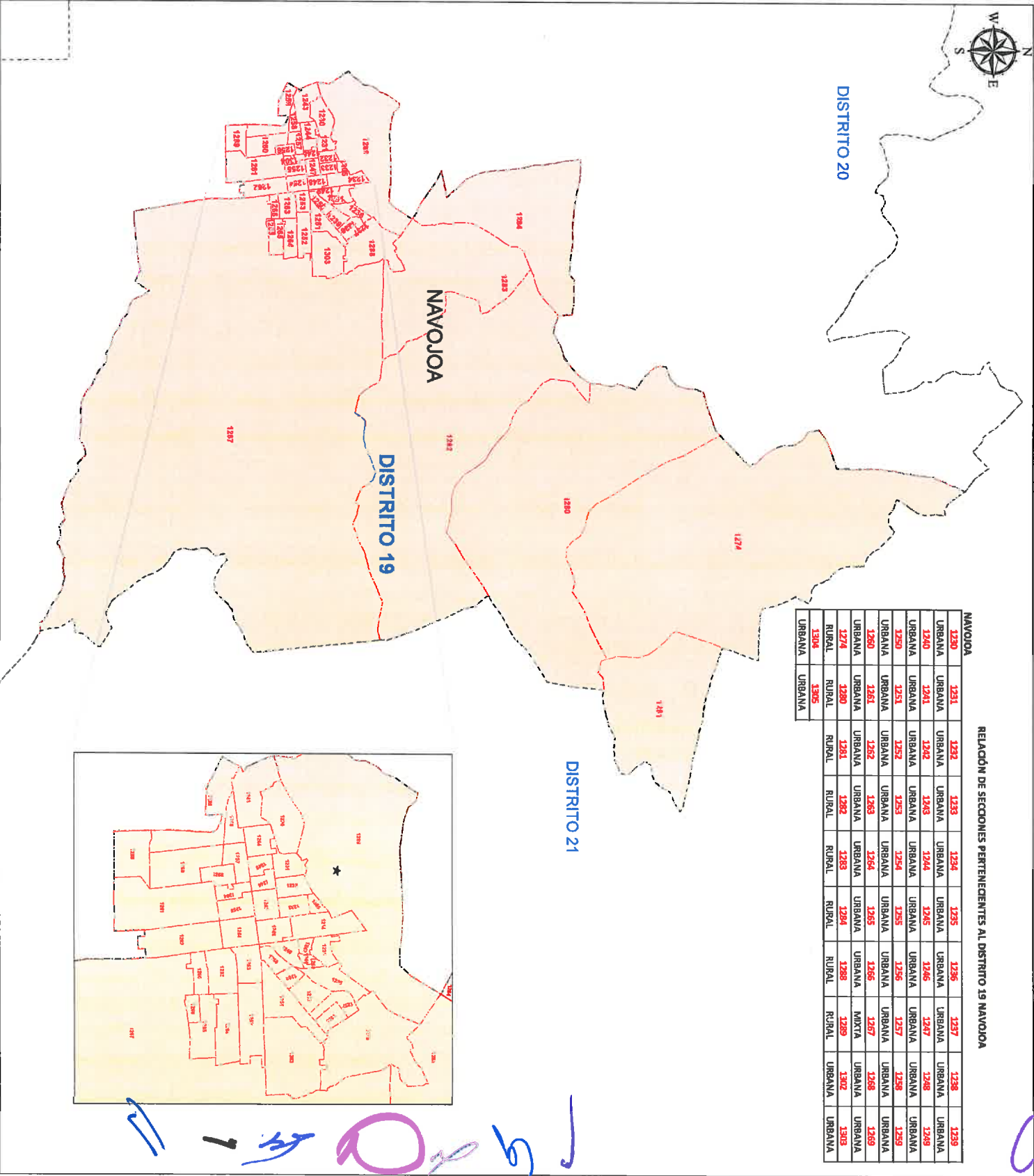
773	URBANA	774	775	776	777	778	779	780	781	782
783	URBANA	784	785	787	788	789	790	791	792	793
794	URBANA	800	801	802	803	809	815	816	817	818
819	URBANA	820	824	825	826	827	828	829	830	835
836	URBANA	837	838	839	840	842	843	844	845	846
847	URBANA	848	849	850	851	852	853	854	855	856
857	URBANA	858	859	860	861	862	863	864	865	866
867	URBANA	868	869	870	871	872	873	874	875	876
877	URBANA	878	879	880	881	882	883	884	885	886
887	URBANA	888	889	890	891	892	893	894	895	896
897	URBANA	898	899	900	901	902	903	904	905	906
907	URBANA	908	909	910	911	912	913	914	915	916
917	URBANA	918	919	920	921	922	923	924	925	926
927	URBANA	928	929	930	931	932	933	934	935	936
937	URBANA	938	939	940	941	942	943	944	945	946
947	URBANA	948	949	950	951	952	953	954	955	956
957	URBANA	958	959	960	961	962	963	964	965	966
967	URBANA	968	969	970	971	972	973	974	975	976
977	URBANA	978	979	980	981	982	983	984	985	986
987	URBANA	988	989	990	991	992	993	994	995	996
997	URBANA	998	999	1000	1001	1002	1003	1004	1005	1006
1007	URBANA	1008	1009	1010	1011	1012	1013	1014	1015	1016
1017	URBANA	1018	1019	1020	1021	1022	1023	1024	1025	1026
1027	URBANA	1028	1029	1030	1031	1032	1033	1034	1035	1036
1037	URBANA	1038	1039	1040	1041	1042	1043	1044	1045	1046
1047	URBANA	1048	1049	1050	1051	1052	1053	1054	1055	1056
1057	URBANA	1058	1059	1060	1061	1062	1063	1064	1065	1066
1067	URBANA	1068	1069	1070	1071	1072	1073	1074	1075	1076
1077	URBANA	1078	1079	1080	1081	1082	1083	1084	1085	1086
1087	URBANA	1088	1089	1090	1091	1092	1093	1094	1095	1096
1097	URBANA	1098	1099	1100	1101	1102	1103	1104	1105	1106
1107	URBANA	1108	1109	1110	1111	1112	1113	1114	1115	1116
1117	URBANA	1118	1119	1120	1121	1122	1123	1124	1125	1126
1127	URBANA	1128	1129	1130	1131	1132	1133	1134	1135	1136
1137	URBANA	1138	1139	1140	1141	1142	1143	1144	1145	1146
1147	URBANA	1148	1149	1150	1151	1152	1153	1154	1155	1156
1157	URBANA	1158	1159	1160	1161	1162	1163	1164	1165	1166
1167	URBANA	1168	1169	1170	1171	1172	1173	1174	1175	1176
1177	URBANA	1178	1179	1180	1181	1182	1183	1184	1185	1186
1187	URBANA	1188	1189	1190	1191	1192	1193	1194	1195	1196
1197	URBANA	1198	1199	1200	1201	1202	1203	1204	1205	1206
1207	URBANA	1208	1209	1210	1211	1212	1213	1214	1215	1216
1217	URBANA	1218	1219	1220	1221	1222	1223	1224	1225	1226
1227	URBANA	1228	1229	1230	1231	1232	1233	1234	1235	1236
1237	URBANA	1238	1239	1240	1241	1242	1243	1244	1245	1246
1247	URBANA	1248	1249	1250	1251	1252	1253	1254	1255	1256
1257	URBANA	1258	1259	1260	1261	1262	1263	1264	1265	1266
1267	URBANA	1268	1269	1270	1271	1272	1273	1274	1275	1276
1277	URBANA	1278	1279	1280	1281	1282	1283	1284	1285	1286
1287	URBANA	1288	1289	1290	1291	1292	1293	1294	1295	1296
1297	URBANA	1298	1299	1300	1301	1302	1303	1304	1305	1306
1307	URBANA	1308	1309	1310	1311	1312	1313	1314	1315	1316
1317	URBANA	1318	1319	1320	1321	1322	1323	1324	1325	1326
1327	URBANA	1328	1329	1330	1331	1332	1333	1334	1335	1336
1337	URBANA	1338	1339	1340	1341	1342	1343	1344	1345	1346
1347	URBANA	1348	1349	1350	1351	1352	1353	1354	1355	1356
1357	URBANA	1358	1359	1360	1361	1362	1363	1364	1365	1366
1367	URBANA	1368	1369	1370	1371	1372	1373	1374	1375	1376
1377	URBANA	1378	1379	1380	1381	1382	1383	1384	1385	1386
1387	URBANA	1388	1389	1390	1391	1392	1393	1394	1395	1396
1397	URBANA	1398	1399	1400	1401	1402	1403	1404	1405	1406
1407	URBANA	1408	1409	1410	1411	1412	1413	1414	1415	1416
1417	URBANA	1418	1419	1420	1421	1422	1423	1424	1425	1426
1427	URBANA	1428	1429	1430	1431	1432	1433	1434	1435	1436
1437	URBANA	1438	1439	1440	1441	1442	1443	1444	1445	1446
1447	URBANA	1448	1449	1450	1451	1452	1453	1454	1455	1456
1457	URBANA	1458	1459	1460	1461	1462	1463	1464	1465	1466
1467	URBANA	1468	1469	1470	1471	1472	1473	1474	1475	1476
1477	URBANA	1478	1479	1480	1481	1482	1483	1484	1485	1486
1487	URBANA	1488	1489	1490	1491	1492	1493	1494	1495	1496
1497	URBANA	1498	1499	1500	1501	1502	1503	1504	1505	1506
1507	URBANA	1508	1509	1510	1511	1512	1513	1514	1515	1516
1517	URBANA	1518	1519	1520	1521	1522	1523	1524	1525	1526
1527	URBANA	1528	1529	1530	1531	1532	1533	1534	1535	1536
1537	URBANA	1538	1539	1540	1541	1542	1543	1544	1545	1546
1547	URBANA	1548	1549	1550	1551	1552	1553	1554	1555	1556
1557	URBANA	1558	1559	1560	1561	1562	1563	1564	1565	1566
1567	URBANA	1568	1569	1570	1571	1572	1573	1574	1575	1576
1577	URBANA	1578	1579	1580	1581	1582	1583	1584	1585	1586
1587	URBANA	1588	1589	1590	1591	1592	1593	1594	1595	1596
1597	URBANA	1598	1599	1600	1601	1602	1603	1604	1605	1606
1607	URBANA	1608	1609	1610	1611	1612	1613	1614	1615	1616
1617	URBANA	1618	1619	1620	1621	1622	1623	1624	1625	1626
1627	URBANA	1628	1629	1630	1631	1632	1633	1634	1635	1636
1637	URBANA	1638	1639	1640	1641	1642	1643	1644	1645	1646
1647	URBANA	1648	1649	1650	1651	1652	1653	1654	1655	1656
1657	URBANA	1658	1659	1660	1661	1662	1663	1664	1665	1666
1667	URBANA	1668	1669	1670	1671	1672	1673	1674	1675	1676
1677	URBANA	1678	1679	1680	1681	1682	1683	1684	1685	1686
1687	URBANA	1688	1689	1690	1691	1692	1693	1694	1695	1696
1697	URBANA	1698	1699	1700	1701	1702	1703	1704	1705	1706
1707	URBANA	1708	1709	1710	1711	1712	1713	1714	1715	1716
1717	URBANA	1718	1719	1720	1721	1722	1723	1724	1725	1726
1727	URBANA	1728	1729	1730	1731	1732	1733	1734	1735	1736
1737	URBANA	1738	1739	1740	1741	1742	1743	1744	1745	1746
1747	URBANA	1748	1749	1750	1751	1752	1753	1754	1755	1756
1757	URBANA	1758	1759	1760	1761	1762	1763	1764	1765	1766
1767	URBANA	1768	1769	1770	1771	1772	1773	1774	1775	1776
1777	URBANA	1778	1779	1780	1781	1782	1783	1784	1785	1786
1787	URBANA	1788	1789	1790	1791	1792	1793	1794	1795	1796
1797	URBANA	1798	1799	1800	1801	1802	1803	1804	1805	1806
1807	URBANA	1808	1809	1810	1811	1812	1813	1814	1815	1816
1817	URBANA	1818	1819	1820	1821	1822	1823	1824	1825	1826
1827	URBANA	1828	1829	1830	1831	1832	1833	1834	1835	1836
1837	URBANA	1838	1839	1840	1841	1842	1843	1844	1845	1846
1847	URBANA	1848	1849	1850	1851	1852	1853	1854	1855	1856
1857	URBANA	1858	1859	1860	1861	1862	1863	1864	1865	1866
1867	URBANA	1868	1869	1870	1871	1872	1873	1874	1875	1876
1877	URBANA	1878	1879	1880	1881	1882	1883	1884	1885	1886
1887	URBANA	1888	1889	1890	1891	1892	1893	1894	1895	1896
1897	URBANA	1898	1899	1900	1901	1902	1903	1904	1905	1906
1907	URBANA	1908	1909	1910	1911	1912	1913	1914	1915	1916
1917	URBANA	1918	1919	1920	1921	1922	1923	1924	1925	1926
1927	URBANA	1928	1929	1930	1931	1932	1933	1934	1935	1936
1937	URBANA	1938	1939	1940	1941	1942	1943	1944	1945	1946
1947	URBANA	1948	1949	1950	1951	1952	1953	1954	1955	1956
1957	URBANA	1958	1959	1960	1961	1962	1963	1964	1965	1966
1967	URBANA	1968	1969	1970	1971	1972	1973	1974	1975	1976
1977	URBANA	1978	1979	1980	1981	1982	1983	1984	1985	1986
1987	URBANA	1988	1989	1990	1991	1992	1993	1994	1995	1996
1997	URBANA	1998	1999	2000	2001	2002	2003	2004	2005	2006
2007	URBANA</									



DISTRITO 20

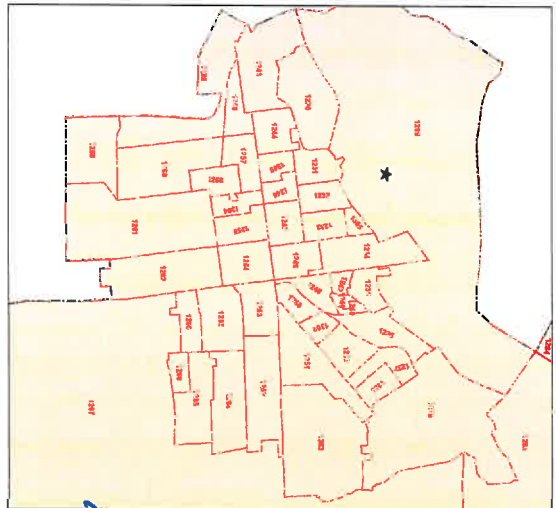
DISTRITO 19

DISTRITO 21



RELACION DE SECCIONES PERTENECIENTES AL DISTRITO 19 NAVOJOA

NAVOJOA		1200	1201	1202	1203	1204	1205	1206	1207	1208	1209
URBANA	1200	URBANA	1201	URBANA	1202	URBANA	1203	URBANA	1204	URBANA	1205
URBANA	1206	URBANA	1207	URBANA	1208	URBANA	1209	URBANA	1210	URBANA	1211
URBANA	1212	URBANA	1213	URBANA	1214	URBANA	1215	URBANA	1216	URBANA	1217
URBANA	1218	URBANA	1219	URBANA	1220	URBANA	1221	URBANA	1222	URBANA	1223
URBANA	1224	URBANA	1225	URBANA	1226	URBANA	1227	URBANA	1228	URBANA	1229
URBANA	1230	URBANA	1231	URBANA	1232	URBANA	1233	URBANA	1234	URBANA	1235
URBANA	1236	URBANA	1237	URBANA	1238	URBANA	1239	URBANA	1240	URBANA	1241
URBANA	1242	URBANA	1243	URBANA	1244	URBANA	1245	URBANA	1246	URBANA	1247
URBANA	1248	URBANA	1249	URBANA	1250	URBANA	1251	URBANA	1252	URBANA	1253
URBANA	1254	URBANA	1255	URBANA	1256	URBANA	1257	URBANA	1258	URBANA	1259
URBANA	1260	URBANA	1261	URBANA	1262	URBANA	1263	URBANA	1264	URBANA	1265
URBANA	1266	URBANA	1267	URBANA	1268	URBANA	1269	URBANA	1270	URBANA	1271
URBANA	1272	URBANA	1273	URBANA	1274	URBANA	1275	URBANA	1276	URBANA	1277
URBANA	1278	URBANA	1279	URBANA	1280	URBANA	1281	URBANA	1282	URBANA	1283
URBANA	1284	URBANA	1285	URBANA	1286	URBANA	1287	URBANA	1288	URBANA	1289
URBANA	1290	URBANA	1291	URBANA	1292	URBANA	1293	URBANA	1294	URBANA	1295
URBANA	1296	URBANA	1297	URBANA	1298	URBANA	1299	URBANA	1300	URBANA	1301
URBANA	1302	URBANA	1303	URBANA	1304	URBANA	1305	URBANA	1306	URBANA	1307
URBANA	1308	URBANA	1309	URBANA	1310	URBANA	1311	URBANA	1312	URBANA	1313
URBANA	1314	URBANA	1315	URBANA	1316	URBANA	1317	URBANA	1318	URBANA	1319
URBANA	1320	URBANA	1321	URBANA	1322	URBANA	1323	URBANA	1324	URBANA	1325
URBANA	1326	URBANA	1327	URBANA	1328	URBANA	1329	URBANA	1330	URBANA	1331
URBANA	1332	URBANA	1333	URBANA	1334	URBANA	1335	URBANA	1336	URBANA	1337
URBANA	1338	URBANA	1339	URBANA	1340	URBANA	1341	URBANA	1342	URBANA	1343
URBANA	1344	URBANA	1345	URBANA	1346	URBANA	1347	URBANA	1348	URBANA	1349
URBANA	1350	URBANA	1351	URBANA	1352	URBANA	1353	URBANA	1354	URBANA	1355
URBANA	1356	URBANA	1357	URBANA	1358	URBANA	1359	URBANA	1360	URBANA	1361
URBANA	1362	URBANA	1363	URBANA	1364	URBANA	1365	URBANA	1366	URBANA	1367
URBANA	1368	URBANA	1369	URBANA	1370	URBANA	1371	URBANA	1372	URBANA	1373
URBANA	1374	URBANA	1375	URBANA	1376	URBANA	1377	URBANA	1378	URBANA	1379
URBANA	1380	URBANA	1381	URBANA	1382	URBANA	1383	URBANA	1384	URBANA	1385
URBANA	1386	URBANA	1387	URBANA	1388	URBANA	1389	URBANA	1390	URBANA	1391
URBANA	1392	URBANA	1393	URBANA	1394	URBANA	1395	URBANA	1396	URBANA	1397
URBANA	1398	URBANA	1399	URBANA	1400	URBANA	1401	URBANA	1402	URBANA	1403
URBANA	1404	URBANA	1405	URBANA	1406	URBANA	1407	URBANA	1408	URBANA	1409
URBANA	1410	URBANA	1411	URBANA	1412	URBANA	1413	URBANA	1414	URBANA	1415
URBANA	1416	URBANA	1417	URBANA	1418	URBANA	1419	URBANA	1420	URBANA	1421
URBANA	1422	URBANA	1423	URBANA	1424	URBANA	1425	URBANA	1426	URBANA	1427
URBANA	1428	URBANA	1429	URBANA	1430	URBANA	1431	URBANA	1432	URBANA	1433
URBANA	1434	URBANA	1435	URBANA	1436	URBANA	1437	URBANA	1438	URBANA	1439
URBANA	1440	URBANA	1441	URBANA	1442	URBANA	1443	URBANA	1444	URBANA	1445
URBANA	1446	URBANA	1447	URBANA	1448	URBANA	1449	URBANA	1450	URBANA	1451
URBANA	1452	URBANA	1453	URBANA	1454	URBANA	1455	URBANA	1456	URBANA	1457
URBANA	1458	URBANA	1459	URBANA	1460	URBANA	1461	URBANA	1462	URBANA	1463
URBANA	1464	URBANA	1465	URBANA	1466	URBANA	1467	URBANA	1468	URBANA	1469
URBANA	1470	URBANA	1471	URBANA	1472	URBANA	1473	URBANA	1474	URBANA	1475
URBANA	1476	URBANA	1477	URBANA	1478	URBANA	1479	URBANA	1480	URBANA	1481
URBANA	1482	URBANA	1483	URBANA	1484	URBANA	1485	URBANA	1486	URBANA	1487
URBANA	1488	URBANA	1489	URBANA	1490	URBANA	1491	URBANA	1492	URBANA	1493
URBANA	1494	URBANA	1495	URBANA	1496	URBANA	1497	URBANA	1498	URBANA	1499
URBANA	1500	URBANA	1501	URBANA	1502	URBANA	1503	URBANA	1504	URBANA	1505



INSTITUTO ESTATAL ELECTORAL Y DE PARTICIPACIÓN CIUDADANA DE SONORA
DIRECCIÓN EJECUTIVA DE ORGANIZACIÓN Y LOGÍSTICA ELECTORAL

PLANO DISTRITAL SECCIONAL
DISTRICCIÓN LOCAL 2022
DISTRITO LOCAL ELECTORAL: 19

SIMBOLOGÍA

- CLAVES GEOELECTORALES**
- DISTRITO LOCAL ELECTORAL: 19
 - MANIPITO: 00
 - SECCIÓN ELECTORAL: 000
 - CATEGORÍA DISTRITAL: *

- LIMITES**
- INTERNACIONAL: ————
 - ESTATAL: ————
 - DISTRITAL LOCAL: ————
 - MUNICIPAL: - - - - -
 - SECCIONAL: ————

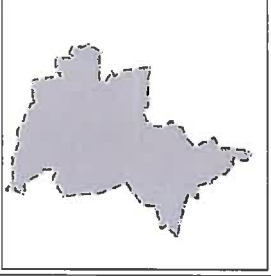
IDENTIFICACIÓN ELECTORAL

ESTADO: SONORA
DISTRITO LOCAL ELECTORAL: NAVOJOA
TOTAL MUNICIPIOS QUE LO CONFORMAN: 01
TOTAL SECCIONES QUE LO CONFORMAN: 02

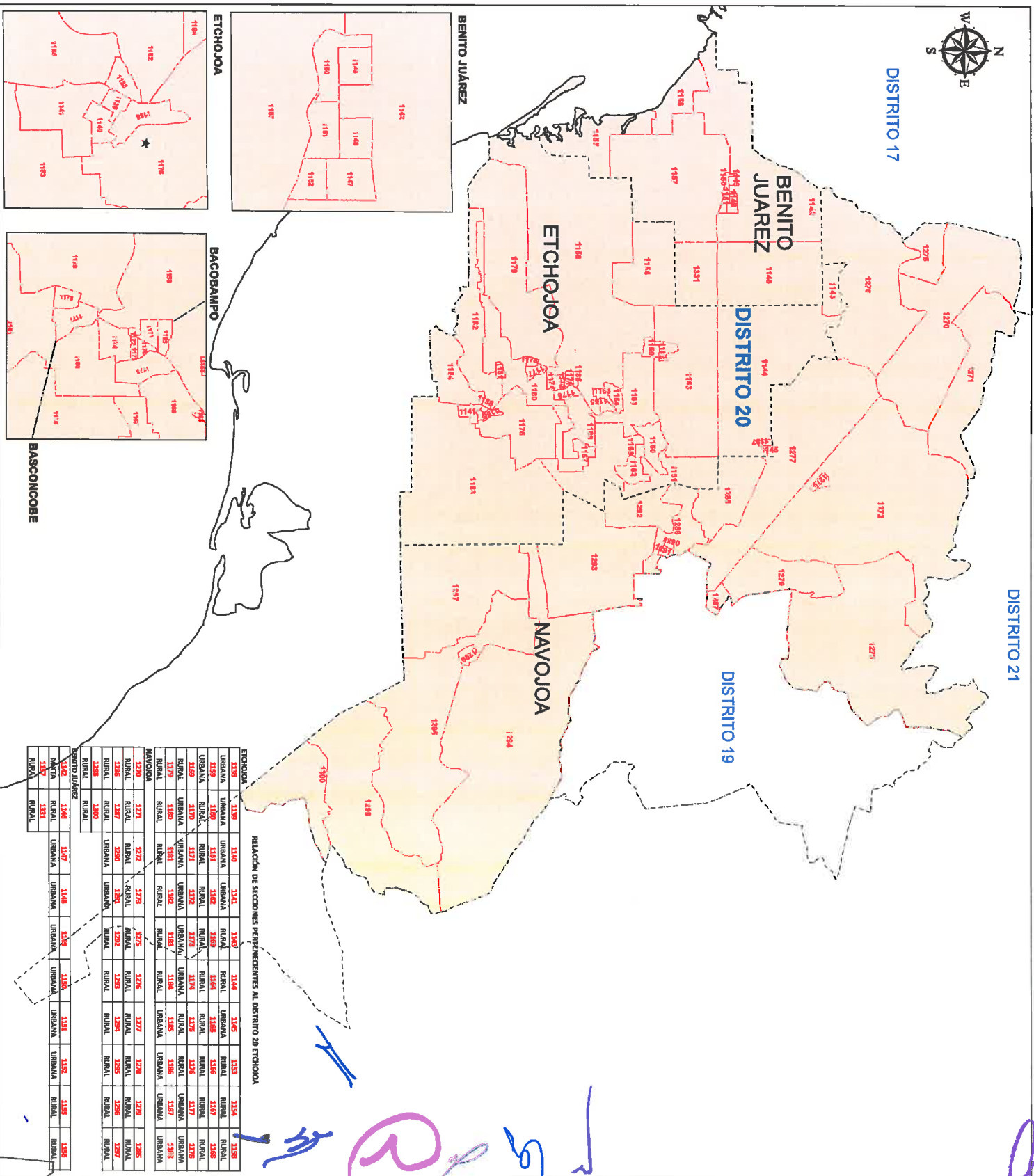
UBICACIÓN DEL DISTRITO EN EL ESTADO



CONFORMACIÓN DEL DISTRITO



Escala: 1:50,000
ESTRUCO: VIGELA
PROYECCIÓN: UNIVERSAL TRANSVERSA DE BERICARTON
FUENTE: SAIG ORFELI, INC. GOBERNADOR: 2022



RELACION DE SECCIONES PERENCIENTES AL DISTRITO 20 ETCHOJOA

MUNICIPIO	SECCION	URBANA	RURAL	TOTAL
ETCHOJOA	1180	1189	1140	1142
	1181	1180	1189	1189
	1182	1170	1172	1172
	1183	1169	1171	1172
	1184	1170	1172	1172
	1185	1169	1171	1172
	1186	1179	1181	1182
	1187	1180	1182	1183
	1188	1179	1181	1182
	1189	1180	1182	1183
BENTITO JUAREZ	1270	1271	1272	1273
	1271	1270	1272	1273
	1272	1271	1272	1273
	1273	1270	1272	1273
	1274	1271	1272	1273
	1275	1270	1272	1273
	1276	1271	1272	1273
	1277	1270	1272	1273
	1278	1271	1272	1273
	1279	1270	1272	1273
BENTITO JUAREZ	1306	1306	1306	1306
	1307	1307	1307	1307
BENTITO JUAREZ	1351	1351	1351	1351
	1352	1352	1352	1352



INSTITUTO ESTATAL ELECTORAL Y DE PARTICIPACIÓN CIUDADANA
 DIRECCIÓN EJECUTIVA DE ORGANIZACIÓN Y LOGÍSTICA ELECTORAL
PLANO DISTRITAL SECCIONAL
DISTRITACION LOCAL 2022
DISTRITO LOCAL ELECTORAL 20

SIMBOLOGIA

- CLAVES GEODELECTORALES**
- 00 DISTRITO LOCAL ELECTORAL
 - 00 MUNICIPIO
 - 0000 SECCION ELECTORAL
 - 0000 CALDERA DISTRITAL

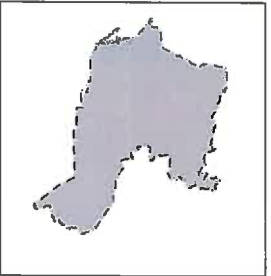
- LIMITES**
- INTERMUNICIPAL
 - ESTATAL
 - DISTRITAL LOCAL
 - MUNICIPIO
 - SECCIONAL

- IDENTIFICACION ELECTORAL**
- ESTADO SONORA
 - DISTRITO LOCAL ELECTORAL ETCHOJOA
 - TOTAL MUNICIPIOS QUE LO CONFORMAN : 20
 - TOTAL SECCIONES QUE LO CONFORMAN : 74

UBICACION DEL DISTRITO EN EL ESTADO



CONFORMACION DEL DISTRITO



Escala: 1:100,000
 Elaboración: INEQUI
 PROYECCION: UNIVERSAL TRANSVERSA DE MERCATOR
 Fuente: INEGI DISTRITAL DEL SISTEMA DE ASES

BLOQUES DE COMPETITIVIDAD PROYECCION CON NUEVA DISTRIBUCION

PARTIDO ACCION NACIONAL



ESTADO	DTTO	CABECERA	VOTOS	VOTOS VALIDOS	% VOTACION	
SONORA	14	EMPALME	1049	36558	2.87%	BLOQUE BAJO
SONORA	15	CAJEME	1934	44307	4.36%	
SONORA	20	ETCHOJOA	2361	43517	5.43%	
SONORA	17	CAJEME	2645	44067	6.00%	
SONORA	19	NAVOJOA	3051	41083	7.43%	
SONORA	13	GUAYMAS	3086	40468	7.63%	
SONORA	9	HERMOSILLO	3045	33741	9.02%	
SONORA	16	CAJEME	4039	41523	9.73%	
SONORA	12	HERMOSILLO	2916	29652	9.83%	
SONORA	4	NOGALES	2829	28527	9.92%	BLOQUE MEDIO
SONORA	11	HERMOSILLO	2991	29757	10.05%	
SONORA	3	CABORCA	4975	44695	11.13%	
SONORA	7	AGUA PRIETA	6235	54741	11.39%	
SONORA	6	HERMOSILLO	6935	60064	11.55%	
SONORA	5	NOGALES	4492	35029	12.82%	
SONORA	18	CANANEA	7675	55875	13.74%	
SONORA	2	PUERTO PEÑASCO	5568	39510	14.09%	BLOQUE ALTO
SONORA	1	SAN LUIS RIO COLORADO	4875	33416	14.59%	
SONORA	21	HUATABAMPO	9512	62115	15.31%	
SONORA	8	HERMOSILLO	8962	57563	15.57%	BLOQUE ALTO
SONORA	10	HERMOSILLO	10008	58548	17.09%	

Handwritten notes and signatures in blue and pink ink are present at the bottom of the page, including a large pink scribble and several blue checkmarks and lines.

BLOQUES DE COMPETITIVIDAD PROYECCIÓN CON NUEVA DISTRITACIÓN



PARTIDO REVOLUCIONARIO INSTITUCIONAL

ESTADO	DTTO	CABECERA	VOTOS	VOTOS VALIDOS	% VOTACIÓN		
SONORA	20	ETCHOJOA	4351	43517	10.00%	BLOQUE BAJO	
SONORA	9	HERMOSILLO	3495	33741	10.36%		
SONORA	14	EMPALME	3863	36558	10.57%		
SONORA	13	GUAYMAS	4659	40468	11.51%		
SONORA	15	CAJEME	6225	44307	14.05%		
SONORA	2	PUERTO PEÑASCO	5669	39510	14.35%		
SONORA	1	SAN LUIS RIO COLORADO	4927	33416	14.74%		
SONORA	7	AGUA PRIETA	8766	54741	16.01%		BLOQUE MEDIO
SONORA	12	HERMOSILLO	4979	29652	16.79%		
SONORA	11	HERMOSILLO	5142	29757	17.28%		
SONORA	17	CAJEME	7865	44067	17.85%		
SONORA	8	HERMOSILLO	10788	57563	18.74%		
SONORA	10	HERMOSILLO	11595	58548	19.80%		
SONORA	4	NOGALES	5747	28527	20.15%		
SONORA	19	NAVOJOA	8409	41083	20.47%		
SONORA	21	HUATABAMPO	13328	62115	21.46%	BLOQUE ALTO	
SONORA	5	NOGALES	7573	35029	21.62%		
SONORA	6	HERMOSILLO	13207	60064	21.99%		
SONORA	16	CAJEME	9218	41523	22.20%		
SONORA	3	CABORCA	10856	44695	24.29%		
SONORA	18	CANANEA	14139	55875	25.30%		

[Handwritten signature]

[Handwritten checkmark]

[Handwritten signature]

[Handwritten signature]

[Handwritten signature]

BLOQUES DE COMPETITIVIDAD PROYECCIÓN CON NUEVA DISTRIBUCIÓN



PARTIDO DE LA REVOLUCIÓN DEMOCRÁTICA

ESTADO	DTTO	CABECERA	VOTOS	VOTOS VALIDOS	% VOTACIÓN	
SONORA	15	CAJEME	500	44307	1.13%	BLOQUE BAJO
SONORA	2	PUERTO PEÑASCO	503	39510	1.27%	
SONORA	17	CAJEME	568	44067	1.29%	
SONORA	7	AGUA PRIETA	724	54741	1.32%	
SONORA	1	SAN LUIS RIO COLORADO	445	33416	1.33%	
SONORA	5	NOGALES	496	35029	1.42%	
SONORA	4	NOGALES	420	28527	1.47%	
SONORA	19	NAVOJOA	651	41083	1.58%	
SONORA	21	HUATABAMPO	1105	62115	1.78%	
SONORA	13	GUAYMAS	774	40468	1.91%	
SONORA	3	CABORCA	858	44695	1.92%	BLOQUE MEDIO
SONORA	16	CAJEME	855	41523	2.06%	
SONORA	6	HERMOSILLO	1531	60064	2.55%	
SONORA	18	CANANEA	1483	55875	2.65%	
SONORA	12	HERMOSILLO	1317	29652	4.44%	
SONORA	14	EMPALME	1980	36558	5.42%	
SONORA	20	ETCHOJOA	3199	43517	7.35%	
SONORA	9	HERMOSILLO	2996	33741	8.88%	
SONORA	10	HERMOSILLO	6096	58548	10.41%	
SONORA	11	HERMOSILLO	3161	29757	10.62%	
SONORA	8	HERMOSILLO	6577	57563	11.43%	BLOQUE ALTO

Handwritten mark

Handwritten signature and initials in purple and blue ink

BLOQUES DE COMPETITIVIDAD PROYECCIÓN CON NUEVA DISTRITACIÓN



PARTIDO VERDE ECOLOGISTA DE MÉXICO

ESTADO	DTTO	CABECERA	VOTOS	VOTOS VALIDOS	% VOTACIÓN	
SONORA	19	NAVOJOA	783	41083	1.91%	BLOQUE BAJO
SONORA	11	HERMOSILLO	890	29757	2.99%	
SONORA	20	ETCHOJOA	1514	43517	3.48%	
SONORA	12	HERMOSILLO	1167	29652	3.94%	
SONORA	1	SAN LUIS RIO COLORADO	1488	33416	4.45%	
SONORA	2	PUERTO PEÑASCO	1833	39510	4.64%	
SONORA	7	AGUA PRIETA	2541	54741	4.64%	
SONORA	14	EMPALME	1733	36558	4.74%	
SONORA	3	CABORCA	2133	44695	4.77%	
SONORA	15	CAJEME	2194	44307	4.95%	
SONORA	18	CANANEA	2868	55875	5.13%	
SONORA	16	CAJEME	2176	41523	5.24%	
SONORA	6	HERMOSILLO	3186	60064	5.30%	
SONORA	10	HERMOSILLO	3125	58548	5.34%	
SONORA	9	HERMOSILLO	1885	33741	5.59%	BLOQUE MEDIO
SONORA	8	HERMOSILLO	3273	57563	5.69%	
SONORA	17	CAJEME	2582	44067	5.86%	
SONORA	21	HUATABAMPO	4103	62115	6.61%	
SONORA	4	NOGALES	2120	28527	7.43%	
SONORA	13	GUAYMAS	3022	40468	7.47%	
SONORA	5	NOGALES	3133	35029	8.94%	

Handwritten signatures and marks in blue and purple ink are present at the bottom of the page, including a large purple signature and several blue checkmarks and scribbles.

BLOQUES DE COMPETITIVIDAD PROYECCIÓN CON NUEVA DISTRITACIÓN

PT PARTIDO DEL TRABAJO

ESTADO	DTTO	CABECERA	VOTOS	VOTOS VALIDOS	% VOTACION	
SONORA	11	HERMOSILLO	797	29757	2.68%	BLOQUE BAJO
SONORA	1	SAN LUIS RIO COLORADO	952	33416	2.85%	
SONORA	5	NOGALES	1096	35029	3.13%	
SONORA	2	PUERTO PEÑASCO	1858	39510	4.70%	BLOQUE BAJO
SONORA	7	AGUA PRIETA	2857	54741	5.22%	
SONORA	3	CABORCA	2578	44695	5.77%	
SONORA	12	HERMOSILLO	1798	29652	6.06%	BLOQUE BAJO
SONORA	19	NAVOJOA	2560	41083	6.23%	
SONORA	15	CAJEME	3142	44307	7.09%	
SONORA	6	HERMOSILLO	4491	60064	7.48%	BLOQUE MEDIO
SONORA	17	CAJEME	3307	44067	7.50%	
SONORA	16	CAJEME	3127	41523	7.53%	
SONORA	10	HERMOSILLO	4456	58548	7.61%	BLOQUE MEDIO
SONORA	9	HERMOSILLO	2573	33741	7.63%	
SONORA	8	HERMOSILLO	4676	57563	8.12%	
SONORA	14	EMPALME	3412	36558	9.33%	BLOQUE ALTO
SONORA	21	HUATABAMPO	5850	62115	9.42%	
SONORA	4	NOGALES	2707	28527	9.49%	
SONORA	13	GUAYMAS	4317	40468	10.67%	BLOQUE ALTO
SONORA	18	CANANEA	7390	55875	13.23%	
SONORA	20	ETCHOJOA	5806	43517	13.34%	

(Handwritten signatures and initials in blue and pink ink)

BLOQUES DE COMPETITIVIDAD PROYECCION CON NUEVA DISTRITACION

MOVIMIENTO CIUDADANO



ESTADO	DTTO	CABECERA	VOTOS	VOTOS VALIDOS	% VOTACION	
SONORA	20	ETCHOJOA	1014	43517	2.33%	BLOQUE BAJO
SONORA	19	NAVOJOA	1788	41083	4.35%	
SONORA	2	PUERTO PEÑASCO	1853	39510	4.69%	
SONORA	3	CABORCA	2673	44695	5.98%	
SONORA	14	EMPALME	2241	36558	6.13%	
SONORA	18	CANANEA	3986	55875	7.13%	
SONORA	7	AGUA PRIETA	3948	54741	7.21%	
SONORA	5	NOGALES	2534	35029	7.23%	BLOQUE MEDIO
SONORA	9	HERMOSILLO	2839	33741	8.41%	
SONORA	8	HERMOSILLO	4860	57563	8.44%	
SONORA	1	SAN LUIS RIO COLORADO	2930	33416	8.77%	
SONORA	4	NOGALES	2561	28527	8.98%	
SONORA	12	HERMOSILLO	2821	29652	9.51%	
SONORA	10	HERMOSILLO	5589	58548	9.55%	
SONORA	6	HERMOSILLO	5935	60064	9.88%	BLOQUE ALTO
SONORA	11	HERMOSILLO	3047	29757	10.24%	
SONORA	21	HUATABAMPO	6605	62115	10.63%	
SONORA	16	CAJEME	4927	41523	11.87%	
SONORA	17	CAJEME	5409	44067	12.27%	
SONORA	15	CAJEME	5577	44307	12.59%	
SONORA	13	GUAYMAS	5378	40468	13.29%	

Handwritten signatures and initials in blue and pink ink at the bottom of the page.

BLOQUES DE COMPETITIVIDAD PROYECCIÓN CON NUEVA DISTRITACIÓN



MORENA

ESTADO	DTTO	CABECERA	VOTOS	VOTOS VALIDOS	% VOTACION	
SONORA	10	HERMOSILLO	10535	58548	17.99%	BLOQUE BAJO
SONORA	8	HERMOSILLO	10990	57563	19.09%	
SONORA	18	CANANEA	11142	55875	19.94%	
SONORA	21	HUATABAMPO	13963	62115	22.48%	
SONORA	16	CAJEME	10047	41523	24.20%	
SONORA	6	HERMOSILLO	14991	60064	24.96%	
SONORA	13	GUAYMAS	10146	40468	25.07%	BLOQUE MEDIO
SONORA	4	NOGALES	7434	28527	26.06%	
SONORA	7	AGUA PRIETA	16633	54741	30.38%	
SONORA	17	CAJEME	13509	44067	30.66%	
SONORA	3	CABORCA	15035	44695	33.64%	
SONORA	5	NOGALES	11916	35029	34.02%	
SONORA	9	HERMOSILLO	13345	33741	39.55%	BLOQUE ALTO
SONORA	15	CAJEME	18124	44307	40.91%	
SONORA	12	HERMOSILLO	12274	29652	41.39%	
SONORA	11	HERMOSILLO	12500	29757	42.01%	
SONORA	2	PUERTO PEÑASCO	17112	39510	43.31%	
SONORA	14	EMPALME	15895	36558	43.48%	
SONORA	1	SAN LUIS RIO COLORADO	14579	33416	43.63%	BLOQUE ALTO
SONORA	19	NAVOJOA	18930	41083	46.08%	
SONORA	20	ETCHOJOA	20106	43517	46.20%	

(Handwritten signature)

(Handwritten signature)

(Handwritten signature)

(Handwritten signature)

(Handwritten signature)

(Handwritten signature)

BLOQUES DE COMPETITIVIDAD PROYECCIÓN CON NUEVA DISTRITACIÓN



NUEVA ALIANZA SONORA

ESTADO	DTTO	CABECERA	VOTOS	VOTOS VALIDOS	% VOTACIÓN	
SONORA	2	PUERTO PEÑASCO	208	39510	0.53%	BLOQUE BAJO
SONORA	19	NAVOJOA	882	41083	2.15%	
SONORA	5	NOGALES	1158	35029	3.31%	
SONORA	12	HERMOSILLO	1017	29652	3.43%	
SONORA	14	EMPALME	1451	36558	3.97%	
SONORA	7	AGUA PRIETA	2532	54741	4.63%	
SONORA	15	CAJEME	2113	44307	4.77%	
SONORA	20	ETCHOJOA	2370	43517	5.45%	
SONORA	9	HERMOSILLO	1960	33741	5.81%	
SONORA	17	CAJEME	2809	44067	6.37%	
SONORA	16	CAJEME	2739	41523	6.60%	
SONORA	6	HERMOSILLO	4000	60064	6.66%	
SONORA	18	CANANEA	3909	55875	7.00%	
SONORA	10	HERMOSILLO	4226	58548	7.22%	
SONORA	8	HERMOSILLO	4443	57563	7.72%	
SONORA	3	CABORCA	3519	44695	7.87%	
SONORA	21	HUATABAMPO	5551	62115	8.94%	
SONORA	4	NOGALES	2592	28527	9.09%	
SONORA	13	GUAYMAS	4101	40468	10.13%	
						BLOQUE ALTO
						BLOQUE MEDIO

Handwritten signatures and initials in blue and purple ink at the bottom of the page.

BLOQUES DE COMPETITIVIDAD PROYECCIÓN CON NUEVA DISTRITACIÓN



PARTIDO ENCUENTRO SOLIDARIO

ESTADO	DTTO	CABECERA	VOTOS	VOTOS VALIDOS	% VOTACIÓN	
SONORA	19	NAVOJOA	244	41083	0.59%	BLOQUE BAJO
SONORA	14	EMPALME	261	36558	0.71%	
SONORA	3	CABORCA	420	44695	0.94%	
SONORA	6	HERMOSILLO	636	60064	1.06%	
SONORA	8	HERMOSILLO	672	57563	1.17%	
SONORA	10	HERMOSILLO	740	58548	1.26%	
SONORA	11	HERMOSILLO	384	29757	1.29%	
SONORA	12	HERMOSILLO	466	29652	1.57%	
SONORA	9	HERMOSILLO	597	33741	1.77%	
SONORA	21	HUATABAMPO	1306	62115	2.10%	
SONORA	16	CAJEME	917	41523	2.21%	
SONORA	15	CAJEME	1194	44307	2.69%	
SONORA	17	CAJEME	1253	44067	2.84%	
SONORA	4	NOGALES	867	28527	3.04%	
SONORA	20	ETCHOJOA	1338	43517	3.07%	
SONORA	1	SAN LUIS RIO COLORADO	1247	33416	3.73%	
SONORA	18	CANANEA	2092	55875	3.74%	
SONORA	5	NOGALES	1433	35029	4.09%	BLOQUE ALTO
SONORA	13	GUAYMAS	2324	40468	5.74%	
SONORA	2	PUERTO PEÑASCO	3924	39510	9.93%	
SONORA	7	AGUA PRIETA	8773	54741	16.03%	

Handwritten signatures and marks in blue, pink, and purple ink at the bottom of the page.


18	18	CANAFEA	MAGDALENA	130	5	430	138	31	14	27	82	282	501	86	33	202	345	32	11	3	1	135	75	1	135
18	18	CANAFEA	MAGDALENA	131	5	436	139	21	22	42	77	495	57	81	34	119	335	32	11	3	1	135	75	1	135
18	18	CANAFEA	MAGDALENA	132	3	252	109	24	18	48	48	304	53	50	22	118	199	25	7	0	0	159	55	0	159
18	18	CANAFEA	MAGDALENA	133	3	226	78	18	18	30	43	257	32	15	23	135	192	19	7	0	0	197	21	0	197
18	18	CANAFEA	MAGDALENA	134	1	64	64	9	7	12	12	65	9	4	1	30	28	3	0	0	0	30	9	0	30
18	18	CANAFEA	MAGDALENA	135	1	85	14	0	0	0	0	0	0	0	0	0	0	0	0	0	0	0	0	0	0
18	18	CANAFEA	MAGDALENA	136	4	205	78	19	7	7	7	32	32	4	1	18	212	17	8	0	0	119	44	0	119
18	18	CANAFEA	MAGDALENA	137	1	25	25	2	0	0	0	0	0	0	0	0	0	0	0	0	0	0	0	0	0
18	18	CANAFEA	MAGDALENA	138	1	82	166	2	0	0	0	0	0	0	0	0	0	0	0	0	0	0	0	0	0
18	18	CANAFEA	MAGDALENA	139	2	603	111	3	0	0	0	0	0	0	0	0	0	0	0	0	0	0	0	0	0
18	18	CANAFEA	MAGDALENA	140	2	187	8	1	0	0	0	0	0	0	0	0	0	0	0	0	0	0	0	0	0
18	18	CANAFEA	MAGDALENA	141	1	157	1	1	0	0	0	0	0	0	0	0	0	0	0	0	0	0	0	0	0
18	18	CANAFEA	MAGDALENA	142	1	880	45	18	10	13	1072	139	2330	314	176	25	753	38	38	0	0	0	0	0	0
18	18	CANAFEA	MAGDALENA	143	4	350	284	8	0	6	5535	148	419	10	70	10	138318	2	11	1	0	0	0	0	0
18	18	CANAFEA	MAGDALENA	144	2	284	146	8	1	1	6	4116	157	10	138318	2	26	11	1	0	0	0	0	0	0
18	18	CANAFEA	MAGDALENA	145	2	339	339	7	1	2	6431	327	4716	673	7	27323	12	10	0	0	0	0	0	0	0
18	18	CANAFEA	MAGDALENA	146	1	5	5	4	4	4	4	4	4	4	4	4	4	4	4	4	4	4	4	4	4
18	18	CANAFEA	MAGDALENA	147	1	226	226	0	0	0	0	0	0	0	0	0	0	0	0	0	0	0	0	0	0
18	18	CANAFEA	MAGDALENA	148	1	344	344	0	0	0	0	0	0	0	0	0	0	0	0	0	0	0	0	0	0
18	18	CANAFEA	MAGDALENA	149	1	92	205	7	0	0	0	0	0	0	0	0	0	0	0	0	0	0	0	0	0
18	18	CANAFEA	MAGDALENA	150	2	484	484	2	0	0	0	0	0	0	0	0	0	0	0	0	0	0	0	0	0
18	18	CANAFEA	MAGDALENA	151	2	235	235	0	0	0	0	0	0	0	0	0	0	0	0	0	0	0	0	0	0
18	18	CANAFEA	MAGDALENA	152	2	82	82	2	0	0	0	0	0	0	0	0	0	0	0	0	0	0	0	0	0
18	18	CANAFEA	MAGDALENA	153	1	54	54	2	0	0	0	0	0	0	0	0	0	0	0	0	0	0	0	0	0
18	18	CANAFEA	MAGDALENA	154	1	623	623	1	0	0	0	0	0	0	0	0	0	0	0	0	0	0	0	0	0
18	18	CANAFEA	MAGDALENA	155	1	624	624	1	0	0	0	0	0	0	0	0	0	0	0	0	0	0	0	0	0
18	18	CANAFEA	MAGDALENA	156	1	649	649	1	0	0	0	0	0	0	0	0	0	0	0	0	0	0	0	0	0
18	18	CANAFEA	MAGDALENA	157	1	650	650	1	0	0	0	0	0	0	0	0	0	0	0	0	0	0	0	0	0
18	18	CANAFEA	MAGDALENA	158	1	743	743	1	0	0	0	0	0	0	0	0	0	0	0	0	0	0	0	0	0
18	18	CANAFEA	MAGDALENA	159	1	744	744	1	0	0	0	0	0	0	0	0	0	0	0	0	0	0	0	0	0
18	18	CANAFEA	MAGDALENA	160	1	745	745	1	0	0	0	0	0	0	0	0	0	0	0	0	0	0	0	0	0
18	18	CANAFEA	MAGDALENA	161	7	747	747	7	0	0	0	0	0	0	0	0	0	0	0	0	0	0	0	0	0
18	18	CANAFEA	MAGDALENA	162	1	50	50	3	0	0	0	0	0	0	0	0	0	0	0	0	0	0	0	0	0
18	18	CANAFEA	MAGDALENA	163	1	43	43	1	0	0	0	0	0	0	0	0	0	0	0	0	0	0	0	0	0
18	18	CANAFEA	MAGDALENA	164	1	507	507	2	0	0	0	0	0	0	0	0	0	0	0	0	0	0	0	0	0
18	18	CANAFEA	MAGDALENA	165	2	492	492	3	0	0	0	0	0	0	0	0	0	0	0	0	0	0	0	0	0
18	18	CANAFEA	MAGDALENA	166	2	748	748	2	0	0	0	0	0	0	0	0	0	0	0	0	0	0	0	0	0
18	18	CANAFEA	MAGDALENA	167	2	749	749	2	0	0	0	0	0	0	0	0	0	0	0	0	0	0	0	0	0
18	18	CANAFEA	MAGDALENA	168	3	412	412	3	0	0	0	0	0	0	0	0	0	0	0	0	0	0	0	0	0
18	18	CANAFEA	MAGDALENA	169	3	463	463	3	0	0	0	0	0	0	0	0	0	0	0	0	0	0	0	0	0
18	18	CANAFEA	MAGDALENA	170	3	751	751	1	0	0	0	0	0	0	0	0	0	0	0	0	0	0	0	0	0
18	18	CANAFEA	MAGDALENA	171	1	35	35	5	0	0	0	0	0	0	0	0	0	0	0	0	0	0	0	0	0
18	18	CANAFEA	MAGDALENA	172	1	111	111	0	0	0	0	0	0	0	0	0	0	0	0	0	0	0	0	0	0
18	18	CANAFEA	MAGDALENA	173	2	594	594	2	0	0	0	0	0	0	0	0	0	0	0	0	0	0	0	0	0
18	18	CANAFEA	MAGDALENA	174	2	753	753	2	0	0	0	0	0	0	0	0	0	0	0	0	0	0	0	0	0
18	18	CANAFEA	MAGDALENA	175	1	754	754	1	0	0	0	0	0	0	0	0	0	0	0	0	0	0	0	0	0
18	18	CANAFEA	MAGDALENA	176	1	755	755	1	0	0	0	0	0	0	0	0	0	0	0	0	0	0	0	0	0
18	18	CANAFEA	MAGDALENA	177	1	756	756	1	0	0	0	0	0	0	0	0	0	0	0	0	0	0	0	0	0
18	18	CANAFEA	MAGDALENA	178	1	757	757	1	0	0	0	0	0	0	0	0	0	0	0	0	0	0	0	0	0
18	18	CANAFEA	MAGDALENA	179	1	758	758	1	0	0	0	0	0	0	0	0	0	0	0	0	0	0	0	0	0
18	18	CANAFEA	MAGDALENA	180	1	759	759	1	0	0	0	0	0	0	0	0	0	0	0	0	0	0	0	0	0
18	18	CANAFEA	MAGDALENA	181	4	760	760	4	0	0	0	0	0	0	0	0	0	0	0	0	0	0	0	0	0
18	18	CANAFEA	MAGDALENA	182	4	761	761	4	0	0	0	0	0	0	0	0	0	0	0	0	0	0	0	0	0
18	18	CANAFEA	MAGDALENA	183	4	762	762	4	0	0	0	0	0	0	0	0	0	0	0	0	0	0	0	0	0
18	18	CANAFEA	MAGDALENA	184	2	763	763	2	0	0	0	0	0	0	0	0	0	0	0	0	0	0	0	0	0
18	18	CANAFEA	MAGDALENA	185	2	764	764	2	0	0	0	0	0	0	0	0	0	0	0	0	0	0	0	0	0
18	18	CANAFEA	MAGDALENA	186	2	765	765	2	0	0	0	0	0	0	0	0	0	0	0	0	0	0	0	0	0
18	18	CANAFEA	MAGDALENA	187	2	766	766	2	0	0	0	0	0	0	0	0	0	0	0	0	0	0	0	0	0
18	18	CANAFEA	MAGDALENA	188	2	767	767	2	0	0	0	0	0	0	0	0	0	0	0	0	0	0	0	0	0
18	18	CANAFEA	MAGDALENA	189	2	768	768	2	0	0	0	0	0	0	0	0	0	0	0	0	0	0	0	0	0
18	18	CANAFEA	MAGDALENA	190	2	769	769	2	0	0	0	0	0	0	0	0	0	0	0	0	0	0	0	0	0
18	18	CANAFEA	MAGDALENA	191	3	770	770	3	0	0	0	0	0	0	0	0	0	0	0	0	0	0	0	0	0
18	18	CANAFEA	MAGDALENA	192	3	771	771	3	0	0	0	0	0	0	0	0	0	0	0	0	0	0	0	0	0
18	18	CANAFEA	MAGDALENA	193	3	772	772	3	0	0	0	0	0	0	0	0	0	0	0	0	0	0	0	0	0
18	18	CANAFEA	MAGDALENA	194	1	773	773	1	0	0	0	0	0	0	0	0	0	0	0	0	0	0	0	0	0
18	18	CANAFEA	MAGDALENA	195	1	774	774	1	0	0	0	0	0	0	0	0	0	0	0	0	0	0	0	0	0
18	18	CANAFEA	MAGDALENA	196	1	775	775	1	0	0	0	0	0	0	0	0	0	0	0	0	0	0	0	0	0
18	18	CANAFEA	MAGDALENA	197	4	776	776	4	0	0	0	0	0	0	0	0	0	0	0	0	0	0	0	0	0
18	18	CANAFEA	MAGDALENA	198	4	777	777	4	0	0	0	0	0	0	0	0	0	0	0	0	0	0	0	0	0
18	18	CANAFEA	MAGDALENA	199	4	778	778	4	0	0	0	0	0	0	0	0	0	0	0	0	0	0	0	0	0
18	18	CANAFEA	MAGDALENA	2																					


20	20	ETHIOPIA	NAVOLOA	1197	3	126	17	7	17	4	68	53,4492	32	38	42,0084	616	30,5424	1154	18	0	925
20	20	ETHIOPIA	NAVOLOA	1198	3	78	8	6	18	9	48	30,9966	22	29	24,9382	308	17,6852	1115	48	2	484
20	20	ETHIOPIA	NAVOLOA	1199	3	121	22	10	13	9	44	51,3282	42	75	40,9424	478	28,9804	2040	50	1	824
20	20	ETHIOPIA	BENITO LUMBEZ	1331	1	135	8	4	4	1	1	57,287	11	5	45,009	175	9,2724	636	28	0	350
21	15	HUATABAMPO	ARVECHI	38	2	237	88	82	82	1	45,03	117	39,18	47,4	4	111,99	9	3	0	0	0
21	18	HUATABAMPO	ARVECHI	39	1	79	16	31	1	1	15,01	20	11,08	15,8	3	97,13	4	2	0	0	0
21	18	HUATABAMPO	ARVECHI	40	1	42	13	7	0	0	7,88	19	5,88	8,4	3	13,74	0	0	0	0	0
21	18	HUATABAMPO	BACANORA	48	2	235	11	1	1	2	44,55	46	32,9	47	3	110,45	233	2	2	0	0
21	18	HUATABAMPO	BACANORA	49	1	69	11	1	1	0	13,11	6	9,68	13,8	0	32,45	48	1	0	0	0
21	21	HUATABAMPO	BACANORA	51	2	70	20	1	2	0	13,3	4	8,8	14	1	32,3	15	1	0	0	0
21	18	HUATABAMPO	DIVISADEROS	100	2	264	159	1	1	0	50,16	474	8	35,96	52,8	3	122,08	8	0	0	0
21	18	HUATABAMPO	SAHUAPARA	233	3	390	128	7	7	1	78,1	320	54,6	78	4	189,3	76	8	0	0	0
21	18	HUATABAMPO	SAHUAPARA	234	3	151	131	1	1	1	28,69	173	21,94	30,3	4	155,22	17	15	0	0	0
21	18	HUATABAMPO	SAHUAPARA	235	2	226	17	2	4	1	61,96	281	45,64	62,2	4	155,22	12	12	0	0	0
21	18	HUATABAMPO	SAHUAPARA	236	1	51	31	0	1	5	9,69	26	7,14	10,7	2	28,97	0	0	0	0	0
21	18	HUATABAMPO	SAHUAPARA	238	1	61	61	1	0	0	11,99	32	8,54	12,2	2	28,67	4	2	0	0	0
21	18	HUATABAMPO	SAHUAPARA	239	1	42	42	2	2	0	7,88	32	5,88	8,4	1	18,74	0	0	0	0	0
21	18	HUATABAMPO	SAHUAPARA	240	1	95	95	3	3	0	18,05	59	13,3	19	5	44,65	19	3	0	0	0
21	18	HUATABAMPO	SAHUAPARA	241	1	99	99	2	2	1	7,41	24	5,46	7,8	1	18,83	7	1	0	0	0
21	18	HUATABAMPO	SAHUAPARA	246	1	68	68	1	1	0	12,92	137	9,52	13,6	2	51,98	45	0	0	0	0
21	18	HUATABAMPO	SAHUAPARA	248	1	232	232	1	1	0	41,08	147	37,48	46,4	2	109,44	7	7	0	0	0
21	21	HUATABAMPO	SAN JAVIER	243	2	243	243	2	2	4	109,2	498	80,92	115,6	5	272,06	38	0	0	0	0
21	18	HUATABAMPO	SAN PEDRO DE LA CUEVA	251	1	251	251	1	1	0	26,41	142	19,46	27,8	0	65,35	4	4	0	0	0
21	18	HUATABAMPO	SOYOPA	267	1	123	123	1	1	0	22,43	25	17,22	24,6	2	57,81	1	1	0	0	0
21	18	HUATABAMPO	SOYOPA	269	1	181	181	1	1	0	36,29	178	16,38	28,2	1	54,99	130	0	0	0	0
21	18	HUATABAMPO	SOYOPA	270	1	117	117	1	1	0	28,74	38,2	2	18,74	0	38,82	128	0	0	0	0
21	18	HUATABAMPO	SOYOPA	271	1	141	141	1	1	0	39,14	18	28,94	41,2	0	68,72	485	0	0	0	0
21	18	HUATABAMPO	SOYOPA	272	1	141	141	1	1	0	26,79	12	19,74	28,2	2	57,81	0	0	0	0	0
21	18	HUATABAMPO	SOYOPA	273	1	141	141	1	1	0	118,18	121	87,08	124,4	11	292,54	485	0	0	0	0
21	18	HUATABAMPO	SOYOPA	274	1	198	198	1	1	0	37,62	158	27,72	39,6	2	92,74	24	2	0	0	0
21	18	HUATABAMPO	SOYOPA	275	1	205	205	1	1	0	39,14	108	28,94	41,2	0	95,34	24	0	0	0	0
21	18	HUATABAMPO	SOYOPA	276	1	205	205	1	1	0	39,14	108	28,94	41,2	0	95,34	24	0	0	0	0
21	18	HUATABAMPO	SOYOPA	277	1	205	205	1	1	0	39,14	108	28,94	41,2	0	95,34	24	0	0	0	0
21	18	HUATABAMPO	SOYOPA	278	1	205	205	1	1	0	39,14	108	28,94	41,2	0	95,34	24	0	0	0	0
21	18	HUATABAMPO	SOYOPA	279	1	205	205	1	1	0	39,14	108	28,94	41,2	0	95,34	24	0	0	0	0
21	18	HUATABAMPO	SOYOPA	280	1	205	205	1	1	0	39,14	108	28,94	41,2	0	95,34	24	0	0	0	0
21	18	HUATABAMPO	SOYOPA	281	1	205	205	1	1	0	39,14	108	28,94	41,2	0	95,34	24	0	0	0	0
21	18	HUATABAMPO	SOYOPA	282	1	205	205	1	1	0	39,14	108	28,94	41,2	0	95,34	24	0	0	0	0
21	18	HUATABAMPO	SOYOPA	283	1	205	205	1	1	0	39,14	108	28,94	41,2	0	95,34	24	0	0	0	0
21	18	HUATABAMPO	SOYOPA	284	1	205	205	1	1	0	39,14	108	28,94	41,2	0	95,34	24	0	0	0	0
21	18	HUATABAMPO	SOYOPA	285	1	205	205	1	1	0	39,14	108	28,94	41,2	0	95,34	24	0	0	0	0
21	18	HUATABAMPO	SOYOPA	286	1	205	205	1	1	0	39,14	108	28,94	41,2	0	95,34	24	0	0	0	0
21	18	HUATABAMPO	SOYOPA	287	1	205	205	1	1	0	39,14	108	28,94	41,2	0	95,34	24	0	0	0	0
21	18	HUATABAMPO	SOYOPA	288	1	205	205	1	1	0	39,14	108	28,94	41,2	0	95,34	24	0	0	0	0
21	18	HUATABAMPO	SOYOPA	289	1	205	205	1	1	0	39,14	108	28,94	41,2	0	95,34	24	0	0	0	0
21	18	HUATABAMPO	SOYOPA	290	1	205	205	1	1	0	39,14	108	28,94	41,2	0	95,34	24	0	0	0	0
21	18	HUATABAMPO	SOYOPA	291	1	205	205	1	1	0	39,14	108	28,94	41,2	0	95,34	24	0	0	0	0
21	18	HUATABAMPO	SOYOPA	292	1	205	205	1	1	0	39,14	108	28,94	41,2	0	95,34	24	0	0	0	0
21	18	HUATABAMPO	SOYOPA	293	1	205	205	1	1	0	39,14	108	28,94	41,2	0	95,34	24	0	0	0	0
21	18	HUATABAMPO	SOYOPA	294	1	205	205	1	1	0	39,14	108	28,94	41,2	0	95,34	24	0	0	0	0
21	18	HUATABAMPO	SOYOPA	295	1	205	205	1	1	0	39,14	108	28,94	41,2	0	95,34	24	0	0	0	0
21	18	HUATABAMPO	SOYOPA	296	1	205	205	1	1	0	39,14	108	28,94	41,2	0	95,34	24	0	0	0	0
21	18	HUATABAMPO	SOYOPA	297	1	205	205	1	1	0	39,14	108	28,94	41,2	0	95,34	24	0	0	0	0
21	18	HUATABAMPO	SOYOPA	298	1	205	205	1	1	0	39,14	108	28,94	41,2	0	95,34	24	0	0	0	0
21	18	HUATABAMPO	SOYOPA	299	1	205	205	1	1	0	39,14	108	28,94	41,2	0	95,34	24	0	0	0	0
21	18	HUATABAMPO	SOYOPA	300	1	205	205	1	1	0	39,14	108	28,94	41,2	0	95,34	24	0	0	0	0
21	18	HUATABAMPO	SOYOPA	301	1	205	205	1	1	0	39,14	108	28,94	41,2	0	95,34	24	0	0	0	0
21	18	HUATABAMPO	SOYOPA	302	1	205	205	1	1	0	39,14	108	28,94	41,2	0	95,34	24	0	0	0	0
21	18	HUATABAMPO	SOYOPA	303	1	205	205	1	1	0	39,14	108	28,94	41,2	0	95,34	24	0	0	0	0
21	18	HUATABAMPO	SOYOPA	304	1	205	205	1	1	0	39,14	108	28,94	41,2	0	95,34	24	0	0	0	0
21	18	HUATABAMPO	SOYOPA	305	1	205	205	1	1	0	39,14	108	28,94	41,2	0	95,34	24	0	0	0	0
21	18	HUATABAMPO	SOYOPA	306	1	205	205	1	1	0	39,14	108	28,94	41,2	0	95,34	24	0	0	0	0
21	18	HUATABAMPO	SOYOPA	307	1	205	205	1	1	0	39,14	108	28,94	41,2	0	95,34	24	0	0	0	0
21	18	HUATABAMPO	SOYOPA	308	1	205	205	1	1	0	39,14	108	28,94	41,2	0	95,34	24	0	0	0	0
21	18	HUATABAMPO	SOYOPA	309	1	205	205	1	1	0	39,14	108	28,94	41,2	0	95,34	24	0	0	0	0
21	18	HUATABAMPO	SOYOPA	310	1	205	205	1	1	0	39,14	108	28,94	41,2	0	95,34	24	0	0	0	0
21	18	HUATABAMPO	SOYOPA	311	1	205	205	1	1	0	39,14	108	28,94	41,2	0	95,34	24	0	0	0	0
21	18	HUATABAMPO	SOYOPA	312	1	205	205	1	1	0	39,14	108	28,94	41,2	0	95,34	24	0	0	0	0
21	18	HUATABAMPO	SOYOPA	313	1	205	205	1	1	0	39,14	108	28,94	41,2	0	95,34	24	0	0	0	0
21	18	HUATABAMPO	SOYOPA	314	1	205	205	1	1	0	39,14	108	28,94	41,2	0	95,34	24	0	0	0	0
21	18	HUATABAMPO	SOYOPA	315	1	205	205	1	1	0	39,14	108	28,94	41,2	0	95,34	24	0	0	0	0
21	18	HUATABAMPO	SOYOPA	316	1	205	205	1	1	0	39,14	108	28,94	41,2	0	95,34	24	0	0	0	0
21	18	HUATABAMPO	SOYOPA	317	1	205	205	1	1	0	39,14	108	28,94	41,2	0	95,34	24	0	0	0	0
21	18	HUATAB																			


ESTADO	MUNICIPIO	SECC	PAN	PRI	PRD	PVEM	PT	MC	MORENA	NAS	PES	RSP	FXM	CAND_I ND5	CAND_I ND6	CAND_I IND7	CAND_I ND8	CAND_I ND9	CAND_I IND10	CAND_I ND11	CAND_I ND12	CAND_I ND13	CAND_I IND14	VOTOS V ALIDOS
SONORA	ACONCHI	2	7	519			624	630	66		1													1847
SONORA	AGUA PRIETA	29	3382	1612	424	573	324	632	9968		7882	1392	249	950	608									27996
SONORA	ALTAR	7	253	1222	64				2369	17														3925
SONORA	ARIVECHI	3	4	52	3	38	288	118	55	23	250													831
SONORA	ARIZPE	5	137	817	32		53		1117															2156
SONORA	ATIL	1	56	242	10			2	3															313
SONORA	BACADEHUACHI	1	30	317	9		379		212															947
SONORA	BACANORA	3	492	5			2		323															822
SONORA	BACERAC	1	36	439	20				462															957
SONORA	BACOACHI	2	6	206	371			222	9	100														914
SONORA	BANAMICHI	2	75	265	18		404	386	64															1212
SONORA	BAVIACORA	6	549	189	25		506	13	973		119													2374
SONORA	BAVISPE	2	15	571	4				406															996
SONORA	BENJAMIN HILL	4	332	193	27		615	157	235	509			45											2113
SONORA	CANANEA	19	1305	1173	130	316	837	373	1310						6559									12003
SONORA	CUCURPE	1	288	9			3		24															324
SONORA	CUMPAS	8	211	1054	71		1612	219	619															3786
SONORA	DIVSADEROS	1	7	512	2			248	153															922
SONORA	FRONTERAS	5	604	831	75			1432	856		77													3875
SONORA	GRANADOS	1	43	264	12			537	52															908
SONORA	HUACHINERA	2	37	466	9				346															858
SONORA	HUASABAS	1	41	111	5				74	675														906
SONORA	HUEPAC	2	81	331	9		416	20	103															960
SONORA	IMURIS	8	451	1169		555	1063	250	318	926														4732
SONORA	MAGDALENA	15	2718	1263	218	124	86	603	1215			45									5733			12005
SONORA	MOCTEZUMA	4	145	691	28		513	42	1572															2991
SONORA	NACO	4	1403	959			195	9	232		14													2812
SONORA	NACORI CHICO	2	3	351			307	468																1129
SONORA	NACOSARI DE GARCIA	10	502	250	501	168	800	93	1290												2211			5815
SONORA	NOGALES	132	10269	11980	1710	2340	2372	6044	26826		981	637	899											64058
SONORA	OQUITOA	1	6	192	3				183															384
SONORA	SAHUJARIPA	9	327	1186	76		14	25	1096															2724
SONORA	SAN FELIPE DE JESUS	1	87	88	13			269	16															473
SONORA	SAN JAVIER	1	41	125	2	86	19	70	177															520

Handwritten signatures and initials in blue, pink, and black ink are present at the bottom of the page.

ESTADO	MUNICIPIO	SECC	PAN	PRI	PRD	PVEM	PT	MC	MORENA	NAS	PES	RSP	FXM	CAND_I ND5	CAND_I ND6	CAND_I IND7	CAND_I ND8	CAND_I ND9	CAND_I IND10	CAND_I ND11	CAND_I ND12	CAND_I ND13	CAND_I IND14	VOTOS V ALIDOS
SONORA	SAN PEDRO DE LA CUEVA	2	17	608	7			18		810														1460
SONORA	SANTA ANA	12	406	1613	139	49	39	1447	3331															6724
SONORA	SANTA CRUZ	1	78	39	39		30	130	488		34													838
SONORA	SARIC	2	2	29	0	40			25			853												949
SONORA	SOYOPA	5	878	9				69	51	638														1645
SONORA	SUAQUI GRANDE	1	629	8					662															1299
SONORA	TEPACHE	2	152	242	32		0	235	364															1025
SONORA	TRINCHERAS	2	79	432	22			503	38															1074
SONORA	TUBUTAMA	4	23	467	9				524															1023
SONORA	VILLA HIDALGO	3	66	280	29			581	240															1196
SONORA	VILLA PESQUERA	3	40	684	8				993		0		2											1727
SONORA	CABORCA	36	3160	4052	476	1827	1553	900	11447		389	312	880											24996
SONORA	CARBO	2	103	461	29	374	657	5	571		11													2211
SONORA	LA COLORADA	5	146	893	59		49	10	928															2085
SONORA	HERMOSILLO	413	53093	45511	7581	6797	6336	42479	102005		3464	2291	3374											272931
SONORA	MAZATAN	1	298	75	17			551	316															1257
SONORA	OPODEPE	5	42	329	23	3	545	425	103															1470
SONORA	PITTIQUITO	6	293	1342		133	9	110	1651				136											3674
SONORA	PUERTO PEÑASCO	18	5096	2367	274	193	76	294	7359		4785	86	637											21167
SONORA	RAYON	2	52	807	18		3	9	464															1353
SONORA	SAN LUIS RIO COLORADO	91	4963	4254	708	4825	2017	6082	20222		1491		2324											46886
SONORA	SAN MIGUEL DE HORCASITAS	4	251	1241	78	142	221	19	316		14													2282
SONORA	URES	13	1087	1079	486			295	2717															5765
SONORA	BACUM	13	163	328	327		1765	1107	1166		115	2365	1527											8863
SONORA	CAJEME	231	8793	12312	3518	3396	3735	8667	49520		6327	716	2493				31235							130712
SONORA	EMPALME	30	274	675	507	2324	297	579	8651		123	130	1815											15375
SONORA	GUAYMAS	91	4452	4451	1484	793	13295	2043	16526		1626	431	990					757						46848
SONORA	ALAMOS	28	331	3572	91	189	492	1789	3586		105	550	47											10752
SONORA	ETCHOJOA	40	1338	2678	1338	575	6103	330	7348		990	740	100				1548							23088
SONORA	HUATABAMPO	41	4040	4039	2692	601	1670	2526	13894		468		174						729					30633
SONORA	NAVOJOA	76	5509	5509	1836	1207	9155	2161	25080		470	548	1141											54001
SONORA	ONAVAS	1	23	130	4	193		301																651
SONORA	QUIRIBO	3	108	59	12	14	7	47	938	112	83	948	83											2411
SONORA	ROSARIO	5	130	1235	40		64	6	113	1400			93											3081







ESTADO	MUNICIPIO	SECC	PAN	PRI	PRD	PVEM	PT	MC	MORENA	NAS	PES	RSP	FXM	CAND_I NDS	CAND_I ND6	CAND_I ND7	CAND_I ND8	CAND_I ND9	CAND_I ND10	CAND_I ND11	CAND_I ND12	CAND_I ND13	CAND_I ND14	VOTOS_V ALIDOS
SONORA	YECORA	7	95	973	57		981	295		496														2897
SONORA	GENERAL PLUTARCO ELIAS CALLES	8	198	1133	220	19	954	367	2021		175													5087
SONORA	BENITO JUAREZ	12	1161	1160	580	751	181	73	3326		1198		39											8469
SONORA	SAN IGNACIO RIO MUERTO	8	153	1444	204	146	1882	780	978															5587

Handwritten signatures and initials in blue and purple ink, including a large 'P' and 'R'.

Handwritten signature in blue ink.

7	AGUA PRETA	2	2	4	C	8	58	10	0	8	0	3	2	94	36	4	4	0	0	0	0	14	8	730	6	0	0	267	273	257	
7	AGUA PRETA	2	2	24	C	9	75	12	1	17	2	2	2	109	22	3	0	0	0	0	0	9	5	730	8	0	0	267	273	257	
7	AGUA PRETA	2	2	4	C	3	84	17	4	10	5	4	3	99	26	4	0	0	0	0	0	10	5	730	6	0	0	274	280	260	
7	AGUA PRETA	2	2	24	C	2	64	14	4	12	2	4	3	105	24	3	1	0	0	0	0	9	7	729	5	0	0	258	261	261	
7	AGUA PRETA	2	2	8	C	5	64	12	3	22	4	4	4	110	27	4	0	0	0	0	0	7	7	729	5	0	0	270	275	275	
7	AGUA PRETA	2	2	24	C	4	82	19	3	13	0	6	5	128	27	0	0	0	0	0	0	13	7	729	7	0	0	307	314	314	
7	AGUA PRETA	2	2	25	C	8	92	6	2	13	4	5	2	80	25	0	0	0	0	0	0	3	4	564	10	0	0	231	241	241	
7	AGUA PRETA	2	2	25	C	2	92	6	2	8	8	5	1	78	21	0	0	0	0	0	0	6	6	564	7	0	0	236	243	243	
7	AGUA PRETA	2	2	25	C	7	87	14	1	13	5	4	1	83	21	3	1	0	0	0	0	10	3	563	8	0	0	247	255	255	
7	AGUA PRETA	2	2	26	C	6	93	13	4	13	5	4	1	79	22	4	0	0	0	0	0	10	3	651	10	0	0	257	267	267	
7	AGUA PRETA	2	2	26	C	5	92	13	4	6	3	0	2	68	27	0	0	0	0	0	0	8	6	660	11	0	0	252	263	263	
7	AGUA PRETA	2	2	26	C	1	92	16	5	2	3	0	2	75	23	1	0	0	0	0	0	5	6	660	10	0	0	252	263	263	
7	AGUA PRETA	2	2	26	C	3	93	16	5	8	4	4	2	65	17	1	0	0	0	0	0	9	5	660	10	0	0	243	253	253	
7	AGUA PRETA	2	2	26	C	2	88	20	2	8	2	2	2	63	12	0	0	0	0	0	0	4	4	660	10	0	0	235	245	245	
7	AGUA PRETA	2	2	26	C	3	88	24	7	13	3	3	1	64	12	2	2	0	0	0	0	9	4	660	10	0	0	235	245	245	
7	AGUA PRETA	2	2	26	C	4	87	12	4	8	6	3	1	64	12	2	2	0	0	0	0	10	4	660	10	0	0	235	245	245	
7	AGUA PRETA	2	2	26	C	5	100	16	3	15	3	4	3	66	13	3	2	2	0	0	0	10	5	660	10	0	0	218	228	228	
7	AGUA PRETA	2	2	26	C	6	58	17	6	15	3	4	3	66	13	3	2	2	0	0	0	10	5	660	10	0	0	218	228	228	
7	AGUA PRETA	2	2	26	C	3	24	1	2	8	2	0	0	16	19	1	0	0	0	0	0	0	0	0	0	0	0	76	76	76	
7	AGUA PRETA	2	2	27	C	1	17	3	0	6	10	3	0	47	6	1	0	0	0	0	0	1	1	134	4	0	0	95	99	99	
7	AGUA PRETA	2	2	28	C	2	21	0	1	3	1	1	1	33	3	0	0	0	0	0	0	0	1	1	134	2	0	0	88	90	90
7	AGUA PRETA	2	2	30	C	2	26	7	5	7	2	1	0	57	14	4	0	0	0	0	0	6	1	290	4	0	0	128	132	132	
7	AGUA PRETA	2	2	31	C	3	74	14	5	10	6	6	6	94	27	4	0	0	0	0	0	11	9	676	5	0	0	268	273	273	
7	AGUA PRETA	2	2	31	C	1	102	14	2	16	11	6	3	99	50	5	0	0	0	0	0	11	9	676	2	0	0	311	333	333	
7	AGUA PRETA	2	2	31	C	2	92	14	2	12	3	4	7	121	41	2	1	0	0	0	0	10	10	675	3	0	0	319	322	322	
7	AGUA PRETA	2	2	31	C	0	92	14	2	10	3	4	7	121	41	2	1	0	0	0	0	9	11	675	2	0	0	313	315	315	
7	AGUA PRETA	2	2	31	C	3	113	16	1	10	9	7	4	115	20	1	1	0	0	0	0	8	13	675	5	0	0	296	301	301	
7	AGUA PRETA	2	2	31	C	4	81	18	3	13	3	5	7	105	32	1	0	0	0	0	0	12	7	675	6	0	0	244	250	250	
7	AGUA PRETA	2	2	31	C	3	81	18	3	13	3	5	7	105	32	1	0	0	0	0	0	12	7	675	6	0	0	244	250	250	
7	AGUA PRETA	2	2	31	C	5	88	16	1	9	3	0	1	92	12	0	0	0	0	0	0	4	5	675	7	0	0	194	141	141	
7	AGUA PRETA	2	2	32	C	1	56	7	2	12	4	4	0	40	12	0	0	0	0	0	0	1	1	648	11	0	0	254	255	255	
7	AGUA PRETA	2	2	32	C	1	56	7	2	12	4	4	0	40	12	0	0	0	0	0	0	1	1	648	11	0	0	254	255	255	
7	AGUA PRETA	2	2	32	C	3	66	16	1	9	3	0	1	40	12	0	0	0	0	0	0	4	5	648	9	0	0	260	269	269	
7	AGUA PRETA	2	2	32	C	7	73	12	5	12	4	3	0	85	49	2	0	0	0	0	0	7	7	648	9	0	0	260	269	269	
7	AGUA PRETA	2	2	32	C	9	35	9	2	10	4	1	0	65	25	5	3	0	0	0	0	5	3	648	3	0	0	161	164	164	
7	AGUA PRETA	2	2	32	C	1	1	0	0	12	4	3	0	47	2	0	0	0	0	0	0	0	0	0	0	0	0	371	371	371	
7	AGUA PRETA	2	2	32	C	5	56	12	1	14	10	0	0	93	74	8	0	0	0	0	0	10	2	630	6	0	0	250	266	266	
7	AGUA PRETA	2	2	32	C	6	61	14	2	15	3	0	0	88	61	3	1	0	0	0	0	12	0	630	6	0	0	259	265	265	
7	AGUA PRETA	2	2	32	C	6	61	14	2	15	3	0	0	88	61	3	1	0	0	0	0	11	9	629	0	0	0	259	265	265	
7	AGUA PRETA	2	2	32	C	1	19	0	1	20	8	3	5	74	43	6	0	0	0	0	0	12	9	629	0	0	0	286	292	292	
7	AGUA PRETA	2	2	32	C	2	62	11	2	31	6	1	2	83	52	6	0	0	0	0	0	12	9	707	6	0	0	305	309	309	
7	AGUA PRETA	2	2	32	C	7	60	18	1	31	6	1	7	5	36	6	0	0	0	0	0	8	4	706	4	0	0	312	315	315	
7	AGUA PRETA	2	2	32	C	8	67	18	1	16	6	3	2	121	36	6	0	0	0	0	0	12	4	668	3	0	0	306	309	309	
7	AGUA PRETA	2	2	32	C	8	76	13	3	15	6	3	2	102	52	7	2	0	0	0	0	11	1	668	3	0	0	295	301	301	
7	AGUA PRETA	2	2	32	C	8	66	16	1	16	6	3	2	102	52	7	2	0	0	0	0	11	1	667	4	0	0	299	303	303	
7	AGUA PRETA	2	2	32	C	8	66	16	1	16	6	3	2	102	52	7	2	0	0	0	0	11	1	667	4	0	0	299	303	303	
7	AGUA PRETA	2	2	32	C	8	66	16	1	16	6	3	2	102	52	7	2	0	0	0	0	11	1	667	4	0	0	299	303	303	
7	AGUA PRETA	2	2	32	C	8	66	16	1	16	6	3	2	102	52	7	2	0	0	0	0	11	1	667	4	0	0	299	303	303	
7	AGUA PRETA	2	2	32	C	8	66	16	1	16	6	3	2	102	52	7	2	0	0	0	0	11	1	667	4	0	0	299	303	303	
7	AGUA PRETA	2	2	32	C	8	66	16	1	16	6	3	2	102	52	7	2	0	0	0	0	11	1	667	4	0	0	299	303	303	
7	AGUA PRETA	2	2	32	C	8	66	16	1	16	6	3	2	102	52	7	2	0	0	0	0	11	1	667	4	0	0	299	303	303	
7	AGUA PRETA	2	2	32	C	8	66	16	1	16	6	3	2	102	52	7	2	0	0	0	0	11	1	667	4	0	0	299	303	303	
7	AGUA PRETA	2	2	32	C	8	66	16	1	16	6	3	2	102	52	7	2	0	0	0	0	11	1	667	4	0	0	299	303	303	
7	AGUA PRETA	2	2	32	C	8	66	16	1	16	6	3	2	102	52	7	2	0	0	0	0	11	1	667	4	0	0	299	303	303	
7	AGUA PRETA	2	2	32	C	8	66	16	1	16	6	3	2	102	52	7	2	0	0	0	0	11	1	667	4	0	0	299	303	303	
7	AGUA PRETA	2	2	32	C	8	66	16	1	16	6	3	2	102	52	7	2	0	0	0	0	11	1	667	4	0	0	299	303	303	
7	AGUA PRETA	2	2	32	C	8	66	16	1	16	6	3	2	102	52	7	2	0	0	0	0	11	1	667	4	0	0	299	303	303	
7	AGUA PRETA	2	2	32	C	8	66	16	1	16	6	3	2	102	52	7	2	0	0	0	0	11	1	667	4	0	0	299	303	303	
7	AGUA PRETA	2	2	32	C	8	66	16	1	16	6	3	2	102	52	7	2	0	0	0	0	11	1	667	4	0	0	299	303	303	
7	AGUA PRETA	2	2	32	C	8	66	16	1	16	6	3	2																		

16	CAIEME	59	CAIEME	847	1	B	81	39	20	1	9	11	7	1	47	131	524	5	1	376	382
16	CAIEME	59	CAIEME	851	1	B	64	27	30	0	6	4	10	4	101	118	669	5	0	363	348
16	CAIEME	59	CAIEME	852	1	B	66	43	27	3	6	8	10	7	123	113	669	8	0	399	407
16	CAIEME	59	CAIEME	853	1	B	28	5	1	2	2	5	7	2	345	115	345	10	1	115	126
16	CAIEME	59	CAIEME	854	1	B	47	8	8	4	3	5	15	9	142	25	463	8	0	261	269
16	CAIEME	59	CAIEME	855	1	B	26	12	5	1	1	4	10	14	700	11	700	14	0	264	278
16	CAIEME	59	CAIEME	856	1	B	26	16	16	1	6	5	10	14	14	14	737	10	0	272	282
16	CAIEME	59	CAIEME	857	1	B	33	9	7	6	2	4	5	5	165	14	737	13	0	258	271
16	CAIEME	59	CAIEME	858	1	B	21	12	12	8	3	2	18	20	133	10	699	0	0	225	231
16	CAIEME	59	CAIEME	859	1	B	43	10	8	3	0	3	35	35	614	10	614	0	0	228	228
16	CAIEME	59	CAIEME	860	1	B	44	13	8	2	1	0	34	34	613	34	613	4	0	205	209
16	CAIEME	59	CAIEME	861	1	E	39	9	5	0	0	11	26	26	567	26	567	2	0	166	168
16	CAIEME	59	CAIEME	862	1	B	16	6	1	1	1	3	10	5	62	15	385	9	6	117	123
16	CAIEME	59	CAIEME	863	1	B	15	5	1	1	1	3	7	2	79	12	385	9	1	128	138
16	CAIEME	59	CAIEME	864	1	B	40	17	5	2	4	0	20	20	616	20	616	11	2	202	215
16	CAIEME	59	CAIEME	865	1	C	53	9	3	5	2	1	79	79	615	26	615	9	1	189	199
16	CAIEME	59	CAIEME	866	1	B	43	16	8	1	5	5	141	141	666	50	666	11	0	266	277
16	CAIEME	59	CAIEME	867	1	B	54	16	8	1	2	2	37	37	665	37	665	4	0	276	280
16	CAIEME	59	CAIEME	868	1	B	27	11	10	1	1	2	21	21	411	21	411	1	0	147	148
16	CAIEME	59	CAIEME	869	1	B	25	10	10	1	2	4	4	4	410	27	410	0	0	180	160
16	CAIEME	59	CAIEME	870	1	B	32	20	10	3	13	4	72	72	738	37	738	0	0	247	247
16	CAIEME	59	CAIEME	871	1	B	36	11	6	1	8	7	36	36	737	36	737	14	0	212	226
16	CAIEME	59	CAIEME	872	1	B	36	11	6	1	8	7	36	36	588	70	588	9	0	253	259
16	CAIEME	59	CAIEME	873	1	B	44	18	13	1	7	8	39	39	401	39	401	6	0	190	196
16	CAIEME	59	CAIEME	874	1	B	55	12	8	2	1	5	23	23	401	23	401	6	0	159	165
16	CAIEME	59	CAIEME	875	1	B	32	7	7	1	1	2	14	14	401	17	401	0	0	151	151
16	CAIEME	59	CAIEME	876	1	B	18	11	1	1	0	3	20	20	613	17	613	14	0	161	195
16	CAIEME	59	CAIEME	877	1	B	40	13	8	1	1	1	19	19	613	20	613	10	0	180	200
16	CAIEME	59	CAIEME	878	1	C	35	7	17	2	2	3	8	7	612	16	612	7	0	175	175
16	CAIEME	59	CAIEME	879	1	C	36	8	4	0	0	3	8	8	612	27	612	4	0	192	196
16	CAIEME	59	CAIEME	880	1	C	36	10	9	0	0	0	27	27	612	27	612	4	0	192	196
16	CAIEME	59	CAIEME	881	1	C	24	15	8	0	0	0	21	21	612	21	612	4	1	180	184
16	CAIEME	59	CAIEME	882	1	B	34	11	10	2	0	6	66	66	612	66	612	4	0	180	184
16	CAIEME	59	CAIEME	883	1	B	34	11	10	2	0	6	66	66	403	24	403	10	1	144	159
16	CAIEME	59	CAIEME	884	1	B	43	10	6	1	3	4	61	61	630	61	630	2	0	286	268
16	CAIEME	59	CAIEME	885	1	B	43	10	6	1	3	4	61	61	629	44	629	0	0	249	249
16	CAIEME	59	CAIEME	886	1	B	46	18	10	2	2	4	44	44	597	36	597	6	0	190	196
16	CAIEME	59	CAIEME	887	1	B	25	25	13	2	1	1	36	36	596	36	596	6	0	221	221
16	CAIEME	59	CAIEME	888	1	C	34	21	15	1	3	1	59	59	596	51	596	3	0	238	241
16	CAIEME	59	CAIEME	889	1	B	36	28	8	1	6	6	7	7	692	67	692	4	0	239	241
16	CAIEME	59	CAIEME	890	1	C	44	17	18	1	2	2	73	73	692	67	692	4	0	239	241
16	CAIEME	59	CAIEME	891	1	C	40	27	14	0	4	4	73	73	692	67	692	4	0	239	241
16	CAIEME	59	CAIEME	892	1	C	52	14	11	2	2	2	61	61	692	61	692	3	0	245	248
16	CAIEME	59	CAIEME	893	1	C	38	19	11	0	3	2	58	58	692	58	692	4	1	255	260
16	CAIEME	59	CAIEME	894	1	C	43	29	9	0	0	0	84	84	692	84	692	5	0	269	274
16	CAIEME	59	CAIEME	895	1	C	54	12	7	0	3	3	59	59	692	65	692	1	0	241	242
16	CAIEME	59	CAIEME	896	1	C	54	16	16	0	4	4	89	89	692	89	692	6	0	232	238
16	CAIEME	59	CAIEME	897	1	C	48	13	13	1	2	4	40	40	454	40	454	7	0	217	224
16	CAIEME	59	CAIEME	898	1	C	49	13	13	1	2	4	40	40	453	40	453	3	0	186	189
16	CAIEME	59	CAIEME	899	1	B	29	22	3	2	2	2	24	24	722	46	722	3	0	205	208
16	CAIEME	59	CAIEME	900	1	C	34	17	11	0	6	6	53	53	722	53	722	7	0	206	213
16	CAIEME	59	CAIEME	901	1	C	48	11	16	1	1	1	56	56	721	46	721	2	0	216	218
16	CAIEME	59	CAIEME	902	1	C	39	22	3	2	2	2	49	49	721	49	721	3	0	205	208
16	CAIEME	59	CAIEME	903	1	C	53	22	10	1	3	3	71	71	721	66	721	3	0	231	238
16	CAIEME	59	CAIEME	904	1	C	35	25	11	0	4	4	67	67	721	67	721	4	0	231	238
16	CAIEME	59	CAIEME	905	1	C	35	25	11	0	4	4	67	67	721	67	721	4	0	231	238
16	CAIEME	59	CAIEME	906	1	C	36	17	9	3	1	1	71	71	721	71	721	5	0	161	165
16	CAIEME	59	CAIEME	907	1	C	41	13	8	1	4	4	79	79	721	43	721	2	0	211	213
16	CAIEME	59	CAIEME	908	1	C	44	25	17	0	1	1	70	70	722	47	722	2	0	222	224
16	CAIEME	59	CAIEME	909	1	C	44	25	17	0	1	1	70	70	722	47	722	2	0	222	224
16	CAIEME	59	CAIEME	910	1	C	44	25	17	0	1	1	70	70	722	47	722	2	0	222	224
16	CAIEME	59	CAIEME	911	1	C	44	25	17	0	1	1	70	70	722	47	722	2	0	222	224
16	CAIEME	59	CAIEME	912	1	C	44	25	17	0	1	1	70	70	722	47	722	2	0	222	224
16	CAIEME	59	CAIEME	913	1	C	44	25	17	0	1	1	70	70	722	47	722	2	0	222	224
16	CAIEME	59	CAIEME	914	1	C	44	25	17	0	1	1	70	70	722	47	722	2	0	222	224
16	CAIEME	59	CAIEME	915	1	C	44	25	17	0	1	1	70	70	722	47	722	2	0	222	224
16	CAIEME	59	CAIEME	916	1	C	44	25	17	0	1	1	70	70	722	47	722	2	0	222	224
16	CAIEME	59	CAIEME	917	1	C	44	25	17	0	1	1	70	70	722	47	722	2	0	222	224
16	CAIEME	59	CAIEME	918	1	C	44	25	17	0	1	1	70	70	722	47	722	2	0	222	224
16	CAIEME	59	CAIEME	919	1	C	44	25	17	0	1	1	70	70	722	47	722	2	0	222	224
16	CAIEME	59	CAIEME	920	1	C	44	25	17	0	1	1	70	70	722	47	722	2	0	222	224
16	CAIEME	59	CAIEME	921	1	C	44	25	17	0	1	1	70	70	722	47	722	2	0	222	224
16	CAIEME	59	CAIEME	922	1	C	44	25	17	0	1	1	70	70	722	47	722	2	0	222	224
16	CAIEME	59	CAIEME	923	1	C	44	25	17	0	1	1	70	70	722	47	722	2	0	222	224
16	CAIEME	59	CAIEME	924	1	C	44	25	17	0	1	1	70	70	722	47	722	2	0	222	224
16	CAIEME	59	CAIEME	925	1	C	44	25	17	0	1	1	70	70	722	47	722	2	0	222	224
16	CAIEME	59	CAIEME	926	1	C	44	25	17	0	1	1	70	70	722	47	722	2	0	222	224
16	CAIEME	59	CAIEME	927	1	C	44	25	17	0	1	1	70	70	722	47	722	2	0	222	224
16	CAIEME	59	CAIEME	928	1	C	44	25	17												

9	HERMOSILLO	49	HERMOSILLO	434	1	B	100	56	6	1	6	10	4	116	597	10	2	299	311
9	HERMOSILLO	49	HERMOSILLO	424	1	C	76	42	0	2	8	11	7	117	596	12	0	263	275
9	HERMOSILLO	49	HERMOSILLO	425	1	B	132	59	10	7	3	7	8	145	715	6	1	371	378
9	HERMOSILLO	49	HERMOSILLO	425	1	C	133	64	5	2	7	9	6	126	714	13	3	352	368
9	HERMOSILLO	49	HERMOSILLO	426	1	B	82	56	11	3	10	11	7	121	626	6	0	301	307
9	HERMOSILLO	49	HERMOSILLO	426	1	C	88	59	4	2	3	10	8	120	605	7	2	218	237
9	HERMOSILLO	49	HERMOSILLO	427	1	B	66	28	1	2	3	6	10	102	605	6	1	248	255
9	HERMOSILLO	49	HERMOSILLO	427	1	C	67	39	5	2	2	7	5	121	605	13	0	260	260
9	HERMOSILLO	49	HERMOSILLO	427	2	C	81	39	2	2	3	10	4	121	648	5	1	251	257
9	HERMOSILLO	49	HERMOSILLO	428	1	B	79	32	4	2	2	7	4	120	648	5	0	223	228
9	HERMOSILLO	49	HERMOSILLO	428	1	C	64	34	6	1	4	5	7	103	647	4	0	248	252
9	HERMOSILLO	49	HERMOSILLO	428	2	C	70	37	4	4	3	3	2	121	647	13	0	237	250
9	HERMOSILLO	49	HERMOSILLO	428	3	C	93	62	48	2	1	7	2	109	722	6	0	308	314
9	HERMOSILLO	49	HERMOSILLO	428	3	B	62	48	7	2	6	4	12	137	722	3	1	317	317
9	HERMOSILLO	49	HERMOSILLO	429	1	C	102	70	4	5	2	7	9	134	721	8	0	320	328
9	HERMOSILLO	49	HERMOSILLO	429	2	C	93	62	6	5	4	11	9	130	721	8	0	320	328
9	HERMOSILLO	49	HERMOSILLO	430	1	B	60	53	8	5	4	7	8	124	673	10	1	269	280
9	HERMOSILLO	49	HERMOSILLO	430	1	C	67	45	2	2	3	2	8	126	673	13	0	255	268
9	HERMOSILLO	49	HERMOSILLO	430	2	C	77	53	3	3	5	12	7	111	673	15	1	271	285
9	HERMOSILLO	49	HERMOSILLO	431	1	B	70	55	2	2	4	7	8	119	670	7	0	277	284
9	HERMOSILLO	49	HERMOSILLO	431	1	C	87	54	0	2	4	8	8	133	669	10	0	295	304
9	HERMOSILLO	49	HERMOSILLO	431	2	C	73	64	4	2	4	5	7	134	669	5	0	292	304
9	HERMOSILLO	49	HERMOSILLO	432	1	B	90	45	6	4	2	3	11	82	422	8	0	234	242
9	HERMOSILLO	49	HERMOSILLO	432	1	C	79	49	1	1	4	5	3	81	627	4	0	269	273
9	HERMOSILLO	49	HERMOSILLO	433	1	B	84	44	1	1	4	6	3	113	627	1	0	261	262
9	HERMOSILLO	49	HERMOSILLO	433	1	C	90	44	0	2	6	3	3	113	643	8	0	289	297
9	HERMOSILLO	49	HERMOSILLO	434	1	B	84	51	4	2	6	12	5	125	643	8	0	249	257
9	HERMOSILLO	49	HERMOSILLO	434	1	C	83	33	6	3	1	11	7	107	595	2	0	292	305
9	HERMOSILLO	49	HERMOSILLO	435	1	C	65	34	5	5	D	5	5	75	574	1	0	193	205
9	HERMOSILLO	49	HERMOSILLO	436	1	B	54	37	5	5	D	3	3	91	635	10	0	316	346
9	HERMOSILLO	49	HERMOSILLO	437	1	B	110	82	1	1	3	8	7	131	702	8	1	344	353
9	HERMOSILLO	49	HERMOSILLO	437	1	C	101	81	5	3	3	5	5	108	695	9	0	314	323
9	HERMOSILLO	49	HERMOSILLO	438	1	B	126	56	5	4	8	5	5	135	575	5	6	314	345
9	HERMOSILLO	49	HERMOSILLO	438	1	C	135	61	3	3	3	7	7	113	463	3	2	312	320
9	HERMOSILLO	49	HERMOSILLO	440	1	B	126	56	5	4	8	5	5	135	463	3	0	310	315
9	HERMOSILLO	49	HERMOSILLO	440	1	C	126	56	5	4	8	5	5	135	463	3	2	310	315
9	HERMOSILLO	49	HERMOSILLO	440	1	B	126	56	5	4	8	5	5	135	463	3	0	293	297
9	HERMOSILLO	49	HERMOSILLO	440	1	C	126	56	5	4	8	5	5	135	463	3	0	293	297
9	HERMOSILLO	49	HERMOSILLO	441	1	B	140	30	1	1	1	4	5	70	413	4	0	253	257
9	HERMOSILLO	49	HERMOSILLO	441	1	C	141	41	1	1	1	5	5	55	537	9	3	276	286
9	HERMOSILLO	49	HERMOSILLO	442	1	B	106	51	2	2	0	4	5	109	537	9	0	281	291
9	HERMOSILLO	49	HERMOSILLO	442	1	C	120	43	7	5	0	7	7	93	487	9	1	281	291
9	HERMOSILLO	49	HERMOSILLO	443	1	C	133	49	5	2	2	6	6	73	486	11	3	273	282
9	HERMOSILLO	49	HERMOSILLO	443	1	B	122	47	3	2	2	6	6	105	486	11	0	265	276
9	HERMOSILLO	49	HERMOSILLO	444	1	B	88	65	4	4	2	3	5	108	550	4	1	276	284
9	HERMOSILLO	49	HERMOSILLO	444	1	C	105	64	5	4	2	3	3	110	550	9	0	294	303
9	HERMOSILLO	49	HERMOSILLO	444	1	B	87	95	4	4	2	3	3	110	635	5	0	314	317
9	HERMOSILLO	49	HERMOSILLO	446	1	B	90	81	3	3	2	5	4	118	635	8	1	309	318
9	HERMOSILLO	49	HERMOSILLO	447	1	B	62	31	3	2	5	6	6	81	672	8	0	317	317
9	HERMOSILLO	49	HERMOSILLO	447	1	C	78	34	0	2	2	7	1	81	436	5	2	196	203
9	HERMOSILLO	49	HERMOSILLO	448	1	B	73	36	4	4	2	7	1	124	436	3	0	205	208
9	HERMOSILLO	49	HERMOSILLO	448	1	C	83	57	5	3	6	6	5	124	700	9	1	281	291
9	HERMOSILLO	49	HERMOSILLO	448	2	C	84	51	4	4	3	8	8	117	700	8	0	283	291
9	HERMOSILLO	49	HERMOSILLO	448	2	B	84	51	4	4	3	8	8	117	699	11	0	272	283
9	HERMOSILLO	49	HERMOSILLO	448	3	C	97	44	3	1	2	3	3	118	699	11	0	272	283
9	HERMOSILLO	49	HERMOSILLO	448	4	C	98	54	3	2	2	2	2	118	699	4	0	289	293
9	HERMOSILLO	49	HERMOSILLO	449	1	B	175	54	6	4	4	6	6	89	689	4	0	284	288
9	HERMOSILLO	49	HERMOSILLO	449	1	C	172	75	0	1	1	1	1	93	689	4	0	284	288
9	HERMOSILLO	49	HERMOSILLO	449	2	C	128	49	4	2	6	5	5	117	689	5	0	351	357
9	HERMOSILLO	49	HERMOSILLO	449	3	C	140	55	8	5	2	6	6	131	659	5	4	351	359
9	HERMOSILLO	49	HERMOSILLO	449	4	C	146	61	3	3	5	6	6	130	659	13	1	371	390
9	HERMOSILLO	49	HERMOSILLO	449	5	C	132	42	4	4	3	8	8	108	659	11	2	362	375
9	HERMOSILLO	49	HERMOSILLO	449	6	C	132	42	4	4	3	8	8	108	659	11	0	314	324
9	HERMOSILLO	49	HERMOSILLO	449	7	B	68	53	5	3	5	15	2	108	564	14	1	272	287
9	HERMOSILLO	49	HERMOSILLO	450	1	B	70	41	4	4	3	7	7	116	564	8	0	242	250
9	HERMOSILLO	49	HERMOSILLO	450	1	C	70	41	4	4	3	7	7	116	564	8	0	242	250
9	HERMOSILLO	49	HERMOSILLO	451	1	B	106	41	1	1	2	4	4	105	593	10	0	268	278
9	HERMOSILLO	49	HERMOSILLO	451	1	C	106	41	1	1	2	4	4	105	593	10	0	268	278
9	HERMOSILLO	49	HERMOSILLO	452	1	B	108	65	3	3	2	4	4	140	644	4	1	320	325
9	HERMOSILLO	49	HERMOSILLO	452	1	C	108	65	3	3	2	4	4	140	644	4	0	320	325
9	HERMOSILLO	49	HERMOSILLO	453	1	B	91	76	5	2	4	4	9	135	644	15	0	320	335
9	HERMOSILLO	49	HERMOSILLO	453	1	C	91	76	5	2	4	4	9	135	644	15	0	320	335
9	HERMOSILLO	49	HERMOSILLO	454	1	B	90	69	6	3	4	6	1	96	723	5	4	374	383
9	HERMOSILLO	49	HERMOSILLO	454	1	C	90	69	6	3	4	6	1	96	723	5	0	374	383
9	HERMOSILLO	49	HERMOSILLO	455	1	B	102	57	3	3	4	4	2	80	483	6	1	269	275
9	HERMOSILLO	49	HERMOSILLO	455	1	C	102	57	3	3	4	4	2	80	483	6	0	269	275
9	HERMOSILLO	49	HERMOSILLO	455	1	B	137	66	1	1	4	4	3	108	483	9	1	299	289
9	HERMOSILLO	49	HERMOSILLO	455	1	C	137	66	1	1	4	4	3	108	483	9	0	299	289
9	HERMOSILLO	49	HERMOSILLO	458	1	B	135	60	4	4	3	3	3	84	556	10	0	384	394
9	HERMOSILLO	49	HERMOSILLO	458	1	C	135	60	4	4	3	3	3	84	556	10	0	384	394
9	HERMOSILLO	49	HERMOSILLO	459	1	B	127	40	1	3	0	3	3	72	677	9	1	248	258
9	HERMOSILLO	49	HERMOSILLO	459	1	C	127	40	1	3	0	3	3	72	677	9	0	248	258
9	HERMOSILLO	49	HERMOSILLO	460	1	B	112	39	4	4	1	8	5	69	433	3	1	281	285
9	HERMOSILLO	49	HERMOSILLO	460	1	C	112	39	4	4	1	8	5	69	433	3	0	281	285
9	HERMOSILLO	49	HERMOSILLO	461	1	B	108	59	4	4	0	5	3	100	440</				



10	HERMOSILLO	49	HERMOSILLO	341	6	C	132	61	3	3	2	11	7	50	750	5	2	309	316
10	HERMOSILLO	49	HERMOSILLO	341	7	C	124	55	3	1	1	3	8	96	750	4	1	288	292
10	HERMOSILLO	49	HERMOSILLO	341	8	C	137	40	4	0	4	5	5	96	750	8	0	280	299
10	HERMOSILLO	49	HERMOSILLO	341	9	C	165	54	2	1	5	10	6	100	750	6	0	345	351
10	HERMOSILLO	49	HERMOSILLO	341	1	E	130	53	1	4	11	9	5	114	750	6	0	327	333
10	HERMOSILLO	49	HERMOSILLO	341	1	E	105	45	9	9	2	7	5	124	750	5	1	298	304
10	HERMOSILLO	49	HERMOSILLO	341	1	E	110	60	5	5	8	8	7	120	750	8	0	323	331
10	HERMOSILLO	49	HERMOSILLO	341	1	E	113	57	3	3	2	6	4	105	750	7	1	291	299
10	HERMOSILLO	49	HERMOSILLO	341	1	E	112	58	8	3	1	10	4	106	750	8	0	302	310
10	HERMOSILLO	49	HERMOSILLO	341	1	E	115	36	2	2	2	5	4	106	750	10	1	294	305
10	HERMOSILLO	49	HERMOSILLO	341	1	E	117	47	0	0	3	8	4	106	707	17	1	288	306
10	HERMOSILLO	49	HERMOSILLO	341	1	E	119	57	4	4	0	5	8	106	700	10	1	295	307
10	HERMOSILLO	49	HERMOSILLO	341	1	E	119	60	6	3	5	7	9	109	700	9	0	317	326
10	HERMOSILLO	49	HERMOSILLO	342	1	B	113	53	8	5	5	5	5	94	688	7	0	286	293
10	HERMOSILLO	49	HERMOSILLO	342	1	C	130	57	11	0	4	4	6	94	688	7	0	310	313
10	HERMOSILLO	49	HERMOSILLO	342	2	C	115	39	4	4	2	4	4	119	687	8	0	284	310
10	HERMOSILLO	49	HERMOSILLO	342	3	C	97	58	4	2	2	4	8	100	687	8	0	281	289
10	HERMOSILLO	49	HERMOSILLO	342	4	C	94	52	6	6	2	4	5	97	687	7	0	280	297
10	HERMOSILLO	49	HERMOSILLO	342	5	C	92	46	5	4	2	2	4	88	687	19	0	246	265
10	HERMOSILLO	49	HERMOSILLO	342	6	C	99	49	4	1	2	9	4	95	687	4	0	275	279
10	HERMOSILLO	49	HERMOSILLO	343	1	B	146	55	1	1	2	5	6	105	671	6	3	328	337
10	HERMOSILLO	49	HERMOSILLO	343	1	B	146	55	1	1	2	5	6	105	671	6	0	297	303
10	HERMOSILLO	49	HERMOSILLO	343	1	B	119	53	3	3	0	8	6	107	671	17	0	307	324
10	HERMOSILLO	49	HERMOSILLO	343	2	C	147	51	0	1	3	3	6	93	671	3	0	301	304
10	HERMOSILLO	49	HERMOSILLO	343	3	C	118	45	6	1	5	4	6	120	671	3	0	305	308
10	HERMOSILLO	49	HERMOSILLO	343	4	C	110	48	3	2	1	5	6	121	670	0	1	305	306
10	HERMOSILLO	49	HERMOSILLO	343	5	C	130	57	5	3	2	2	7	97	670	0	0	293	301
10	HERMOSILLO	49	HERMOSILLO	343	6	C	118	48	1	1	2	6	7	108	670	11	0	276	286
10	HERMOSILLO	49	HERMOSILLO	343	7	C	120	52	1	1	2	2	4	93	670	11	0	276	286
10	HERMOSILLO	49	HERMOSILLO	344	1	B	318	42	9	3	2	2	2	93	693	5	2	470	472
10	HERMOSILLO	49	HERMOSILLO	344	1	B	331	48	3	0	5	1	4	76	693	5	0	468	473
10	HERMOSILLO	49	HERMOSILLO	344	2	C	327	49	3	0	4	5	2	93	693	3	0	481	494
10	HERMOSILLO	49	HERMOSILLO	344	2	C	313	56	3	4	5	6	3	105	693	6	1	473	476
10	HERMOSILLO	49	HERMOSILLO	344	3	C	288	61	4	1	4	5	3	86	692	2	0	469	475
10	HERMOSILLO	49	HERMOSILLO	344	4	C	318	57	4	1	1	7	3	73	692	3	1	473	477
10	HERMOSILLO	49	HERMOSILLO	344	5	C	318	52	2	2	1	1	4	81	692	8	0	462	470
10	HERMOSILLO	49	HERMOSILLO	344	6	C	313	60	2	1	1	3	3	81	692	0	0	468	468
10	HERMOSILLO	49	HERMOSILLO	344	7	C	296	67	1	1	5	2	2	87	692	1	0	475	476
10	HERMOSILLO	49	HERMOSILLO	344	8	C	320	48	3	3	2	2	2	94	692	10	2	476	476
10	HERMOSILLO	49	HERMOSILLO	345	1	B	118	44	2	4	3	6	6	135	638	8	0	328	340
10	HERMOSILLO	49	HERMOSILLO	345	1	C	114	40	7	2	4	8	10	100	638	8	0	282	300
10	HERMOSILLO	49	HERMOSILLO	345	2	C	110	57	2	3	4	4	10	100	638	5	1	290	306
10	HERMOSILLO	49	HERMOSILLO	345	3	C	103	55	5	2	3	7	7	108	637	7	1	294	302
10	HERMOSILLO	49	HERMOSILLO	345	4	C	121	52	3	3	2	2	112	112	637	12	0	304	316
10	HERMOSILLO	49	HERMOSILLO	346	1	B	48	36	4	2	3	3	0	108	637	8	0	202	206
10	HERMOSILLO	49	HERMOSILLO	346	1	B	49	31	2	1	3	3	0	108	637	4	0	202	206
10	HERMOSILLO	49	HERMOSILLO	346	1	B	47	39	4	3	2	2	0	112	740	12	0	271	283
10	HERMOSILLO	49	HERMOSILLO	347	1	C	82	50	4	6	5	5	0	136	740	10	0	288	298
10	HERMOSILLO	49	HERMOSILLO	347	1	C	75	51	5	2	0	7	7	117	740	14	0	264	278
10	HERMOSILLO	49	HERMOSILLO	348	2	C	75	51	5	2	0	7	7	110	739	14	0	218	227
10	HERMOSILLO	49	HERMOSILLO	348	2	C	62	24	4	4	1	1	2	110	617	13	0	222	235
10	HERMOSILLO	49	HERMOSILLO	348	1	B	58	36	2	6	6	1	1	103	617	13	0	167	175
10	HERMOSILLO	49	HERMOSILLO	349	1	C	47	22	0	4	5	2	2	82	486	7	1	156	163
10	HERMOSILLO	49	HERMOSILLO	349	1	B	41	22	4	3	3	4	2	77	486	7	0	147	156
10	HERMOSILLO	49	HERMOSILLO	350	1	B	50	51	2	4	4	4	2	107	486	8	0	234	242
10	HERMOSILLO	49	HERMOSILLO	350	1	C	172	53	5	4	4	4	8	113	747	18	0	269	282
10	HERMOSILLO	49	HERMOSILLO	350	2	C	71	52	5	1	4	4	7	87	747	8	0	235	249
10	HERMOSILLO	49	HERMOSILLO	354	1	B	44	38	2	3	2	3	3	112	622	10	0	213	223
10	HERMOSILLO	49	HERMOSILLO	354	1	C	50	23	4	4	2	4	7	137	621	5	0	228	233
10	HERMOSILLO	49	HERMOSILLO	355	1	B	47	69	4	4	2	2	7	109	645	12	0	306	318
10	HERMOSILLO	49	HERMOSILLO	355	1	C	82	56	4	4	6	9	6	131	645	12	0	308	320
10	HERMOSILLO	49	HERMOSILLO	356	1	B	80	41	0	3	3	2	6	86	589	6	0	227	227
10	HERMOSILLO	49	HERMOSILLO	356	1	C	80	41	0	3	3	2	6	86	589	6	0	274	280
10	HERMOSILLO	49	HERMOSILLO	357	1	C	69	42	5	3	2	3	4	107	561	5	2	245	241
10	HERMOSILLO	49	HERMOSILLO	357	1	B	78	41	6	0	2	6	6	97	561	5	0	201	206
10	HERMOSILLO	49	HERMOSILLO	357	1	C	70	30	2	2	2	3	3	84	561	8	1	208	216
10	HERMOSILLO	49	HERMOSILLO	357	2	C	71	28	1	2	2	2	2	107	528	7	1	205	213
10	HERMOSILLO	49	HERMOSILLO	358	1	B	56	27	2	2	0	2	2	118	528	4	2	226	232
10	HERMOSILLO	49	HERMOSILLO	358	1	C	67	26	0	0	0	5	5	118	528	13	0	205	216
10	HERMOSILLO	49	HERMOSILLO	358	1	C	50	31	4	3	2	4	3	106	746	6	0	441	447
10	HERMOSILLO	49	HERMOSILLO	359	1	B	223	69	6	6	0	8	8	129	746	6	0	441	447
10	HERMOSILLO	49	HERMOSILLO	359	1	C	240	78	3	1	5	5	9	92	745	4	2	437	449
10	HERMOSILLO	49	HERMOSILLO	359	2	C	258	70	6	6	1	4	4	87	745	8	0	437	449
10	HERMOSILLO	49	HERMOSILLO	359	3	C	273	68	2	1	2	2	4	92	745	8	0	448	456
10	HERMOSILLO	49	HERMOSILLO	359	4	C	273	68	2	1	2	2	4	92	745	8	0	448	456
10	HERMOSILLO	49	HERMOSILLO	359	5	C	293	77	5	3	3	2	5	98	745	5	4	433	442
10	HERMOSILLO	49	HERMOSILLO	359	6	C	293	77	5	3	3	2	5	98	745	5	4	433	442
10	HERMOSILLO	49	HERMOSILLO	360	1	B	341	46	4	4	3	1	7	106	646	7	0	299	306
10	HERMOSILLO	49	HERMOSILLO	360	1	C	328	50	3	0	6	3	3	106	646	7	0	299	306
10	HERMOSILLO	49	HERMOSILLO	360	2	C	122	53	2	2	1	3	5	126	646	13	0	315	329
10	HERMOSILLO	49	HERMOSILLO	361	1	B	64	36	4	4	2	8	7	85	494	10	0	209	219



12	HERMOSILLO	49	HERMOSILLO	1340	1	B	65	39	0	1	1	5	5	4	74	391	0	2	187	189
12	HERMOSILLO	49	HERMOSILLO	1340	1	B	63	28	1	1	2	4	4	3	71	391	5	2	173	180
12	HERMOSILLO	49	HERMOSILLO	1348	1	B	46	36	2	3	3	4	6	8	82	391	11	0	187	198
12	HERMOSILLO	49	HERMOSILLO	1348	2	C	52	26	0	2	2	3	4	9	101	697	4	0	197	201
12	HERMOSILLO	49	HERMOSILLO	1349	1	C	58	24	5	5	2	2	5	1	105	696	6	0	204	210
12	HERMOSILLO	49	HERMOSILLO	1349	1	B	56	30	1	1	2	4	4	2	108	646	5	0	204	209
12	HERMOSILLO	49	HERMOSILLO	1350	1	C	59	38	4	1	2	3	7	5	78	645	3	0	195	199
12	HERMOSILLO	49	HERMOSILLO	1350	1	B	63	29	0	1	1	6	7	7	101	643	7	0	224	231
12	HERMOSILLO	49	HERMOSILLO	1350	1	C	63	34	3	3	3	3	12	10	117	642	5	0	240	245
12	HERMOSILLO	49	HERMOSILLO	1350	2	C	58	28	3	3	1	1	6	4	115	642	2	0	214	219
12	HERMOSILLO	49	HERMOSILLO	1350	1	B	58	28	3	3	1	1	1	4	115	585	2	0	161	163
12	HERMOSILLO	49	HERMOSILLO	1351	1	C	59	15	1	1	3	3	6	6	71	585	2	1	157	160
12	HERMOSILLO	49	HERMOSILLO	1351	2	C	64	20	1	0	3	3	8	8	75	584	7	0	144	143
12	HERMOSILLO	49	HERMOSILLO	1351	3	C	36	14	3	1	1	0	7	7	71	584	7	0	144	151
12	HERMOSILLO	49	HERMOSILLO	1353	1	B	41	17	1	1	2	1	10	10	101	641	6	0	223	229
12	HERMOSILLO	49	HERMOSILLO	1353	1	C	57	40	3	3	2	0	9	8	84	643	8	0	167	175
12	HERMOSILLO	49	HERMOSILLO	1355	1	C	43	14	7	3	2	4	6	10	81	643	1	0	160	161
12	HERMOSILLO	49	HERMOSILLO	1355	1	C	43	17	3	2	2	4	7	7	82	642	3	0	152	159
12	HERMOSILLO	49	HERMOSILLO	1355	2	C	35	31	1	3	3	3	3	3	98	559	7	0	165	172
12	HERMOSILLO	49	HERMOSILLO	1355	3	C	34	24	3	3	2	2	7	7	82	558	3	0	167	170
12	HERMOSILLO	49	HERMOSILLO	1356	1	B	42	29	2	2	3	3	5	6	76	558	4	0	180	184
12	HERMOSILLO	49	HERMOSILLO	1356	1	C	48	24	1	1	0	2	4	4	82	558	4	0	408	414
12	HERMOSILLO	49	HERMOSILLO	1356	2	C	48	24	1	1	0	2	4	4	82	559	6	0	408	414
12	HERMOSILLO	49	HERMOSILLO	1356	2	C	51	31	0	0	2	1	4	4	79	559	6	0	408	414
12	HERMOSILLO	49	HERMOSILLO	1356	1	B	28	29	3	3	1	1	2	2	59	559	2	1	401	404
12	HERMOSILLO	49	HERMOSILLO	1356	1	C	29	36	2	2	1	1	0	0	90	559	7	0	401	404
12	HERMOSILLO	49	HERMOSILLO	1357	1	C	25	29	1	1	0	0	0	0	90	592	7	1	400	408
12	HERMOSILLO	49	HERMOSILLO	1357	2	C	25	29	1	1	0	0	0	0	90	592	7	1	400	408
12	HERMOSILLO	49	HERMOSILLO	1358	1	B	45	45	4	4	2	1	1	1	101	641	6	0	223	229
12	HERMOSILLO	49	HERMOSILLO	1358	1	C	57	40	3	3	2	0	9	8	84	640	3	0	203	206
12	HERMOSILLO	49	HERMOSILLO	1355	1	B	43	14	7	3	2	4	6	10	81	643	1	0	160	161
12	HERMOSILLO	49	HERMOSILLO	1355	1	C	43	17	3	2	2	4	7	7	82	642	3	0	152	159
12	HERMOSILLO	49	HERMOSILLO	1355	2	C	35	31	1	3	3	3	3	3	98	559	7	0	165	172
12	HERMOSILLO	49	HERMOSILLO	1355	3	C	34	24	3	3	2	2	7	7	82	558	3	0	167	170
12	HERMOSILLO	49	HERMOSILLO	1356	1	B	42	29	2	2	3	3	5	6	76	558	4	0	180	184
12	HERMOSILLO	49	HERMOSILLO	1356	1	C	48	24	1	1	0	2	4	4	82	559	6	0	408	414
12	HERMOSILLO	49	HERMOSILLO	1356	2	C	48	24	1	1	0	2	4	4	82	559	6	0	408	414
12	HERMOSILLO	49	HERMOSILLO	1356	2	C	51	31	0	0	2	1	4	4	79	559	6	0	408	414
12	HERMOSILLO	49	HERMOSILLO	1356	1	B	28	29	3	3	1	1	2	2	59	559	2	1	401	404
12	HERMOSILLO	49	HERMOSILLO	1356	1	C	29	36	2	2	1	1	0	0	90	592	7	1	400	408
12	HERMOSILLO	49	HERMOSILLO	1357	1	C	25	29	1	1	0	0	0	0	90	592	7	1	400	408
12	HERMOSILLO	49	HERMOSILLO	1358	1	B	45	45	4	4	2	1	1	1	101	641	6	0	223	229
12	HERMOSILLO	49	HERMOSILLO	1358	1	C	57	40	3	3	2	0	9	8	84	640	3	0	203	206
12	HERMOSILLO	49	HERMOSILLO	1355	1	B	43	14	7	3	2	4	6	10	81	643	1	0	160	161
12	HERMOSILLO	49	HERMOSILLO	1355	1	C	43	17	3	2	2	4	7	7	82	642	3	0	152	159
12	HERMOSILLO	49	HERMOSILLO	1355	2	C	35	31	1	3	3	3	3	3	98	559	7	0	165	172
12	HERMOSILLO	49	HERMOSILLO	1355	3	C	34	24	3	3	2	2	7	7	82	558	3	0	167	170
12	HERMOSILLO	49	HERMOSILLO	1356	1	B	42	29	2	2	3	3	5	6	76	558	4	0	180	184
12	HERMOSILLO	49	HERMOSILLO	1356	1	C	48	24	1	1	0	2	4	4	82	559	6	0	408	414
12	HERMOSILLO	49	HERMOSILLO	1356	2	C	48	24	1	1	0	2	4	4	82	559	6	0	408	414
12	HERMOSILLO	49	HERMOSILLO	1356	2	C	51	31	0	0	2	1	4	4	79	559	6	0	408	414
12	HERMOSILLO	49	HERMOSILLO	1356	1	B	28	29	3	3	1	1	2	2	59	559	2	1	401	404
12	HERMOSILLO	49	HERMOSILLO	1356	1	C	29	36	2	2	1	1	0	0	90	592	7	1	400	408
12	HERMOSILLO	49	HERMOSILLO	1357	1	C	25	29	1	1	0	0	0	0	90	592	7	1	400	408
12	HERMOSILLO	49	HERMOSILLO	1358	1	B	45	45	4	4	2	1	1	1	101	641	6	0	223	229
12	HERMOSILLO	49	HERMOSILLO	1358	1	C	57	40	3	3	2	0	9	8	84	640	3	0	203	206
12	HERMOSILLO	49	HERMOSILLO	1355	1	B	43	14	7	3	2	4	6	10	81	643	1	0	160	161
12	HERMOSILLO	49	HERMOSILLO	1355	1	C	43	17	3	2	2	4	7	7	82	642	3	0	152	159
12	HERMOSILLO	49	HERMOSILLO	1355	2	C	35	31	1	3	3	3	3	3	98	559	7	0	165	172
12	HERMOSILLO	49	HERMOSILLO	1355	3	C	34	24	3	3	2	2	7	7	82	558	3	0	167	170
12	HERMOSILLO	49	HERMOSILLO	1356	1	B	42	29	2	2	3	3	5	6	76	558	4	0	180	184
12	HERMOSILLO	49	HERMOSILLO	1356	1	C	48	24	1	1	0	2	4	4	82	559	6	0	408	414
12	HERMOSILLO	49	HERMOSILLO	1356	2	C	48	24	1	1	0	2	4	4	82	559	6	0	408	414
12	HERMOSILLO	49	HERMOSILLO	1356	2	C	51	31	0	0	2	1	4	4	79	559	6	0	408	414
12	HERMOSILLO	49	HERMOSILLO	1356	1	B	28	29	3	3	1	1	2	2	59	559	2	1	401	404
12	HERMOSILLO	49	HERMOSILLO	1356	1	C	29	36	2	2	1	1	0	0	90	592	7	1	400	408
12	HERMOSILLO	49	HERMOSILLO	1357	1	C	25	29	1	1	0	0	0	0	90	592	7	1	400	408
12	HERMOSILLO	49	HERMOSILLO	1358	1	B	45	45	4	4	2	1	1	1	101	641	6	0	223	229
12	HERMOSILLO	49	HERMOSILLO	1358	1	C	57	40	3	3	2	0	9	8	84	640	3	0	203	206
12	HERMOSILLO	49	HERMOSILLO	1355	1	B	43	14	7	3	2	4	6	10	81	643	1	0	160	161
12	HERMOSILLO	49	HERMOSILLO	1355	1	C	43	17	3	2	2	4	7	7	82	642	3	0	152	159
12	HERMOSILLO	49	HERMOSILLO	1355	2	C	35	31	1	3	3	3	3	3	98	559	7	0	165	172
12	HERMOSILLO	49	HERMOSILLO	1355	3	C	34	24	3	3	2	2	7	7	82	558	3	0	167	170
12	HERMOSILLO	49	HERMOSILLO	1356	1	B	42	29	2	2	3	3	5	6	76	558	4	0	180	184
12	HERMOSILLO	49	HERMOSILLO	1356	1	C	48	24	1	1	0	2	4	4	82	559	6	0	408	414
12	HERMOSILLO	49	HERMOSILLO	1356	2	C	48	24	1	1	0	2	4	4	82	559	6	0	408	414
12	HERMOSILLO	49	HERMOSILLO	1356	2	C	51	31	0	0	2	1	4	4	79	559	6	0	408	414
12	HERMOSILLO	49	HERMOSILLO	1356	1	B	28	29	3	3	1	1	2	2	59	559	2	1	401	404
12	HERMOSILLO	49	HERMOSILLO	1356	1	C	29	36	2	2	1	1	0	0	90	592	7	1	400	408
12	HERMOSILLO	49	HERMOSILLO	1357	1	C	25	29	1	1	0	0	0	0	90	592	7	1	400	408
12	HERMOSILLO	49	HERMOSILLO	1358	1	B	45	45	4	4	2	1	1	1	101	641	6	0	223	229
12	HERMOSIL																			

12	HERMOSILLO	49	HERMOSILLO	498	2	C	90	56	1	8	2	2	4	3	102	510	3	1	1	266	270
12	HERMOSILLO	49	HERMOSILLO	507	1	B	90	37	2	1	0	0	5	7	80	424	8	1	0	217	278
12	HERMOSILLO	49	HERMOSILLO	508	1	B	206	60	5	5	2	2	4	3	118	633	3	0	0	405	408
12	HERMOSILLO	49	HERMOSILLO	508	1	C	209	65	3	1	1	2	7	8	110	632	7	0	0	405	412
12	HERMOSILLO	49	HERMOSILLO	509	1	B	97	50	4	4	7	1	4	10	138	595	0	1	1	311	312
12	HERMOSILLO	49	HERMOSILLO	509	1	C	101	48	4	4	2	5	6	12	127	595	6	2	2	305	313
12	HERMOSILLO	49	HERMOSILLO	510	2	C	107	32	4	3	2	5	3	8	129	595	6	2	2	288	296
12	HERMOSILLO	49	HERMOSILLO	510	1	B	55	27	2	2	1	0	5	3	98	449	6	0	0	192	198
12	HERMOSILLO	49	HERMOSILLO	510	1	C	53	12	0	0	1	0	2	6	96	449	16	0	0	170	186
12	HERMOSILLO	49	HERMOSILLO	510	2	S	124	11	3	0	0	3	4	6	39	0	16	1	260	277	
12	HERMOSILLO	49	HERMOSILLO	510	2	S	163	8	2	2	1	2	3	7	30	0	14	0	216	230	
12	HERMOSILLO	49	HERMOSILLO	511	1	B	53	19	8	2	1	1	10	7	30	0	30	0	382	385	
12	HERMOSILLO	49	HERMOSILLO	511	1	C	49	22	2	2	1	1	3	7	87	0	13	0	171	184	
12	HERMOSILLO	49	HERMOSILLO	511	1	C	100	33	2	2	2	5	9	1	131	683	8	0	0	285	289
12	HERMOSILLO	49	HERMOSILLO	512	1	B	117	49	2	2	1	1	4	6	145	683	13	0	0	328	341
12	HERMOSILLO	49	HERMOSILLO	513	1	C	82	50	2	2	5	1	3	3	100	533	3	1	4	247	251
12	HERMOSILLO	49	HERMOSILLO	513	1	B	91	51	3	0	0	0	2	10	98	301	7	0	0	258	269
12	HERMOSILLO	49	HERMOSILLO	514	1	C	103	44	0	0	0	0	3	8	142	679	9	1	4	307	317
12	HERMOSILLO	49	HERMOSILLO	514	1	B	91	31	3	5	2	2	5	3	165	679	5	3	3	303	311
12	HERMOSILLO	49	HERMOSILLO	514	2	C	128	42	3	4	5	2	2	3	155	679	7	1	1	307	317
12	HERMOSILLO	49	HERMOSILLO	515	1	B	35	17	2	2	0	0	0	4	68	392	8	0	0	206	218
12	HERMOSILLO	49	HERMOSILLO	516	1	B	111	33	0	2	0	0	3	1	68	512	13	0	0	206	218
12	HERMOSILLO	49	HERMOSILLO	516	1	C	95	29	6	2	0	0	1	4	68	511	9	0	0	200	209
12	HERMOSILLO	49	HERMOSILLO	519	1	B	78	18	3	0	2	1	1	1	91	668	2	0	0	284	298
12	HERMOSILLO	49	HERMOSILLO	520	1	C	118	29	4	2	2	2	3	3	143	668	4	0	0	277	281
12	HERMOSILLO	49	HERMOSILLO	541	1	B	78	30	4	4	5	3	8	6	143	467	13	0	0	193	206
12	HERMOSILLO	49	HERMOSILLO	541	1	C	76	57	3	6	2	2	11	3	172	467	83	0	1	217	227
12	HERMOSILLO	49	HERMOSILLO	548	1	B	50	33	5	5	0	0	4	3	110	467	13	0	0	210	219
12	HERMOSILLO	49	HERMOSILLO	548	1	C	52	43	3	2	2	2	5	1	86	467	13	0	0	193	206
12	HERMOSILLO	49	HERMOSILLO	551	1	B	136	59	6	6	5	5	4	9	127	719	14	2	2	351	367
12	HERMOSILLO	49	HERMOSILLO	558	2	C	130	59	6	6	1	4	4	9	127	719	7	1	1	339	346
12	HERMOSILLO	49	HERMOSILLO	558	2	C	124	52	5	4	6	4	4	8	126	719	7	1	1	334	342
12	HERMOSILLO	49	HERMOSILLO	558	3	C	127	81	5	4	4	5	10	9	130	719	7	1	1	375	382
12	HERMOSILLO	49	HERMOSILLO	558	4	C	113	77	2	3	3	1	6	10	134	719	9	0	0	316	324
12	HERMOSILLO	49	HERMOSILLO	558	5	C	118	57	5	4	4	3	10	10	139	718	9	0	0	342	351
12	HERMOSILLO	49	HERMOSILLO	558	6	C	102	63	5	2	1	4	3	5	145	718	8	0	0	342	349
12	HERMOSILLO	49	HERMOSILLO	559	1	B	51	28	2	1	4	4	6	1	105	440	5	0	0	198	205
12	HERMOSILLO	49	HERMOSILLO	559	1	C	31	22	2	2	2	3	3	3	81	440	5	0	0	180	183
12	HERMOSILLO	49	HERMOSILLO	564	1	B	100	64	4	4	5	4	5	6	91	724	5	0	0	219	244
12	HERMOSILLO	49	HERMOSILLO	564	1	C	106	61	3	0	4	7	8	10	107	724	9	0	0	302	311
12	HERMOSILLO	49	HERMOSILLO	564	10	C	97	50	2	2	4	8	6	5	104	723	6	0	0	276	282
12	HERMOSILLO	49	HERMOSILLO	564	11	C	84	51	3	3	3	3	7	10	118	723	9	3	0	291	299
12	HERMOSILLO	49	HERMOSILLO	564	12	C	116	31	4	4	3	5	20	5	103	723	13	0	0	285	288
12	HERMOSILLO	49	HERMOSILLO	564	13	C	89	66	7	7	4	1	6	6	103	723	11	0	0	284	295
12	HERMOSILLO	49	HERMOSILLO	564	2	C	95	66	1	0	4	4	8	4	109	724	2	0	0	272	274
12	HERMOSILLO	49	HERMOSILLO	564	3	C	101	46	0	5	6	6	6	6	109	724	2	0	0	275	279
12	HERMOSILLO	49	HERMOSILLO	564	4	C	104	46	0	5	6	6	6	6	109	724	2	0	0	275	279
12	HERMOSILLO	49	HERMOSILLO	564	5	C	104	46	0	5	6	6	6	6	109	724	2	0	0	275	279
12	HERMOSILLO	49	HERMOSILLO	564	6	C	83	45	2	3	3	3	3	3	92	724	5	0	0	291	291
12	HERMOSILLO	49	HERMOSILLO	564	7	C	91	49	2	3	3	3	3	3	112	724	5	0	0	274	274
12	HERMOSILLO	49	HERMOSILLO	564	8	C	105	53	1	5	4	4	10	10	103	723	8	0	0	298	298
12	HERMOSILLO	49	HERMOSILLO	564	9	C	95	37	1	1	2	2	7	6	88	711	13	0	0	288	244
12	HERMOSILLO	49	HERMOSILLO	565	1	B	109	67	4	4	0	3	4	10	136	711	8	0	0	311	319
12	HERMOSILLO	49	HERMOSILLO	565	1	C	96	62	2	2	2	2	11	8	127	710	12	2	2	305	319
12	HERMOSILLO	49	HERMOSILLO	565	2	C	103	43	3	3	2	2	2	5	132	710	12	2	2	305	319
12	HERMOSILLO	49	HERMOSILLO	565	2	C	62	39	3	2	2	2	2	2	132	710	4	2	2	220	225
12	HERMOSILLO	49	HERMOSILLO	561	1	B	52	34	2	2	5	5	8	5	85	511	5	1	1	193	199
12	HERMOSILLO	49	HERMOSILLO	561	2	C	56	34	2	0	2	2	2	2	107	511	5	1	1	215	221
12	HERMOSILLO	49	HERMOSILLO	562	1	C	72	47	0	0	2	2	6	6	102	723	9	1	1	255	265
12	HERMOSILLO	49	HERMOSILLO	562	2	C	59	47	0	0	2	2	2	2	102	722	17	0	0	289	300
12	HERMOSILLO	49	HERMOSILLO	564	1	B	76	59	4	4	5	3	1	11	132	654	7	0	0	269	276
12	HERMOSILLO	49	HERMOSILLO	564	1	C	73	52	2	2	2	2	2	2	115	654	4	0	0	262	276
12	HERMOSILLO	49	HERMOSILLO	584	1	B	80	43	2	2	4	7	6	6	110	654	4	0	0	262	276
12	HERMOSILLO	49	HERMOSILLO	584	2	C	80	43	2	2	4	7	6	6	110	654	4	0	0	262	276
12	HERMOSILLO	49	HERMOSILLO	586	1	B	47	23	3	4	4	7	7	8	105	480	10	0	0	210	215
12	HERMOSILLO	49	HERMOSILLO	586	1	C	44	27	3	3	4	7	7	8	105	480	10	0	0	210	215
12	HERMOSILLO	49	HERMOSILLO	587	1	B	14	15	3	3	0	0	15	10	56	702	5	0	0	227	237
12	HERMOSILLO	49	HERMOSILLO	587	1	C	23	11	7	0	0	0	13	7	73	702	5	0	0	210	215
12	HERMOSILLO	49	HERMOSILLO	587	1	E	34	9	2	1	1	1	14	4	85	476	10	1	1	135	146
12	HERMOSILLO	49	HERMOSILLO	589	1	B	68	32	4	4	1	0	2	4	82	366	12	0	0	148	160
12	HERMOSILLO	49	HERMOSILLO	589	1	C	64	32	4	0	3	3	4	2	92	366	10	0	0	197	207
12	HERMOSILLO	49	HERMOSILLO	589	2	C	68	38	5	5	2	2	3	3	92	667	11	0	0	209	220
12	HERMOSILLO	49	HERMOSILLO	589	3	C	82	40	7	7	1	1	4	4	100	667	14	0	0	230	234
12	HERMOSILLO	49	HERMOSILLO	589	4	C	77	34	4	0	0	0	7	7	100	666	7	0	0	246	246
12	HERMOSILLO	49	HERMOSILLO	589	5	C	80	35	4	1	0	3	4	4	100	666	18	0	0	220	238
12	HERMOSILLO	49	HERMOSILLO	592	1	B	35	21	2	2	3	0	4	4	97	666	8	0	0	230	238
12	HERMOSILLO	49	HERMOSILLO	592	2	C	92	21	6	6	3	0	11	8	173	666	10	0	0	311	321
12	HERMOSILLO	49	HERMOSILLO	592	3	C	88	26	2	2	1	1	4	8	146	703	11	0	0	277	288

1	AN LUIS RIO COLORADO	55	SAN LUIS RIO COLORADO	692	1	B	42	16	7	13	7	4	56	466	2	1	145	144
1	AN LUIS RIO COLORADO	55	SAN LUIS RIO COLORADO	692	1	B	27	26	11	9	7	3	54	465	4	1	135	140
1	AN LUIS RIO COLORADO	55	SAN LUIS RIO COLORADO	693	1	B	28	30	10	4	6	6	51	405	0	1	138	139
1	AN LUIS RIO COLORADO	55	SAN LUIS RIO COLORADO	694	1	C	20	22	10	10	12	7	59	403	5	0	140	145
1	AN LUIS RIO COLORADO	55	SAN LUIS RIO COLORADO	694	1	B	37	29	16	6	12	4	70	402	8	0	174	176
1	AN LUIS RIO COLORADO	55	SAN LUIS RIO COLORADO	694	1	C	25	26	9	10	11	3	82	361	6	0	186	172
1	AN LUIS RIO COLORADO	55	SAN LUIS RIO COLORADO	695	1	B	8	34	2	9	11	3	72	334	5	0	139	144
1	AN LUIS RIO COLORADO	55	SAN LUIS RIO COLORADO	695	1	C	20	22	10	10	12	7	59	333	5	0	140	145
1	AN LUIS RIO COLORADO	55	SAN LUIS RIO COLORADO	696	1	B	17	28	12	5	13	4	88	387	7	0	153	164
1	AN LUIS RIO COLORADO	55	SAN LUIS RIO COLORADO	696	1	C	30	34	14	8	12	6	67	387	7	0	153	160
1	AN LUIS RIO COLORADO	55	SAN LUIS RIO COLORADO	696	2	C	24	23	7	14	15	7	92	387	2	0	200	202
1	AN LUIS RIO COLORADO	55	SAN LUIS RIO COLORADO	697	1	B	32	29	6	4	11	13	65	344	6	0	150	156
1	AN LUIS RIO COLORADO	55	SAN LUIS RIO COLORADO	697	1	C	35	19	12	3	13	17	81	344	8	1	150	153
1	AN LUIS RIO COLORADO	55	SAN LUIS RIO COLORADO	698	1	B	37	26	4	7	13	17	63	448	3	0	144	148
1	AN LUIS RIO COLORADO	55	SAN LUIS RIO COLORADO	699	1	C	31	28	5	2	7	2	68	448	8	1	150	153
1	AN LUIS RIO COLORADO	55	SAN LUIS RIO COLORADO	700	1	B	91	41	10	16	10	9	133	444	13	0	340	323
1	AN LUIS RIO COLORADO	55	SAN LUIS RIO COLORADO	700	1	C	64	19	7	8	7	4	70	444	3	0	171	174
1	AN LUIS RIO COLORADO	55	SAN LUIS RIO COLORADO	701	1	B	57	27	6	11	13	4	67	444	4	1	182	187
1	AN LUIS RIO COLORADO	55	SAN LUIS RIO COLORADO	701	1	C	79	23	14	17	25	3	105	669	5	0	257	262
1	AN LUIS RIO COLORADO	55	SAN LUIS RIO COLORADO	701	2	C	69	30	6	10	20	5	109	669	3	1	249	270
1	AN LUIS RIO COLORADO	55	SAN LUIS RIO COLORADO	701	3	C	67	25	12	14	18	6	107	668	9	0	249	258
1	AN LUIS RIO COLORADO	55	SAN LUIS RIO COLORADO	702	1	B	52	31	4	15	23	8	117	623	2	0	123	125
1	AN LUIS RIO COLORADO	55	SAN LUIS RIO COLORADO	702	1	C	17	6	4	4	12	9	71	623	3	0	129	125
1	AN LUIS RIO COLORADO	55	SAN LUIS RIO COLORADO	703	1	B	47	16	7	11	9	8	84	550	3	1	206	210
1	AN LUIS RIO COLORADO	55	SAN LUIS RIO COLORADO	703	1	C	41	29	3	13	18	2	85	550	3	0	148	191
1	AN LUIS RIO COLORADO	55	SAN LUIS RIO COLORADO	704	2	C	29	29	11	18	19	5	82	550	3	0	189	192
1	AN LUIS RIO COLORADO	55	SAN LUIS RIO COLORADO	704	2	B	38	20	4	3	20	6	85	572	5	1	174	180
1	AN LUIS RIO COLORADO	55	SAN LUIS RIO COLORADO	704	2	C	42	26	7	13	15	8	81	571	3	0	208	211
1	AN LUIS RIO COLORADO	55	SAN LUIS RIO COLORADO	704	2	C	33	23	5	4	14	7	98	571	3	0	168	171
1	AN LUIS RIO COLORADO	55	SAN LUIS RIO COLORADO	705	1	B	0	0	0	0	0	0	0	558	0	0	0	0
1	AN LUIS RIO COLORADO	55	SAN LUIS RIO COLORADO	705	1	C	27	15	7	4	9	3	86	557	6	0	151	157
1	AN LUIS RIO COLORADO	55	SAN LUIS RIO COLORADO	705	2	C	35	36	5	5	9	2	88	557	3	1	180	184
1	AN LUIS RIO COLORADO	55	SAN LUIS RIO COLORADO	706	1	B	62	29	12	13	13	10	74	591	8	3	207	218
1	AN LUIS RIO COLORADO	55	SAN LUIS RIO COLORADO	706	2	C	49	31	13	15	12	6	77	591	8	0	200	208
1	AN LUIS RIO COLORADO	55	SAN LUIS RIO COLORADO	706	2	C	47	24	7	10	6	11	85	590	4	0	190	194
1	AN LUIS RIO COLORADO	55	SAN LUIS RIO COLORADO	707	1	B	67	34	5	23	23	2	95	656	7	0	239	246
1	AN LUIS RIO COLORADO	55	SAN LUIS RIO COLORADO	707	1	C	42	39	9	9	23	8	100	656	6	0	220	226
1	AN LUIS RIO COLORADO	55	SAN LUIS RIO COLORADO	708	1	B	21	22	5	3	16	6	70	515	6	0	148	154
1	AN LUIS RIO COLORADO	55	SAN LUIS RIO COLORADO	708	1	C	21	22	5	3	16	6	70	515	3	1	140	144
1	AN LUIS RIO COLORADO	55	SAN LUIS RIO COLORADO	709	1	B	51	30	7	8	13	4	97	623	9	0	212	216
1	AN LUIS RIO COLORADO	55	SAN LUIS RIO COLORADO	709	1	C	51	30	7	8	12	8	97	623	9	0	211	210
1	AN LUIS RIO COLORADO	55	SAN LUIS RIO COLORADO	710	1	B	55	28	9	7	15	7	93	705	7	1	231	239
1	AN LUIS RIO COLORADO	55	SAN LUIS RIO COLORADO	710	1	C	50	33	9	4	15	10	107	705	6	0	211	209
1	AN LUIS RIO COLORADO	55	SAN LUIS RIO COLORADO	710	2	C	41	33	6	13	21	6	72	704	0	2	199	201
1	AN LUIS RIO COLORADO	55	SAN LUIS RIO COLORADO	710	2	C	38	27	5	11	12	7	99	704	6	0	200	206
1	AN LUIS RIO COLORADO	55	SAN LUIS RIO COLORADO	710	3	C	34	26	6	13	10	7	77	704	6	3	176	185
1	AN LUIS RIO COLORADO	55	SAN LUIS RIO COLORADO	710	4	C	29	33	7	16	7	7	99	704	6	0	184	187
1	AN LUIS RIO COLORADO	55	SAN LUIS RIO COLORADO	710	5	C	30	17	13	15	12	10	86	704	2	1	192	198
1	AN LUIS RIO COLORADO	55	SAN LUIS RIO COLORADO	711	1	B	45	26	13	8	10	13	77	623	0	0	213	213
1	AN LUIS RIO COLORADO	55	SAN LUIS RIO COLORADO	711	1	C	56	31	10	5	16	5	90	623	0	0	197	197
1	AN LUIS RIO COLORADO	55	SAN LUIS RIO COLORADO	711	2	C	37	30	14	9	12	7	88	623	3	0	191	194
1	AN LUIS RIO COLORADO	55	SAN LUIS RIO COLORADO	711	3	C	32	27	8	8	15	10	91	622	2	0	187	192
1	AN LUIS RIO COLORADO	55	SAN LUIS RIO COLORADO	711	4	C	42	28	15	12	12	9	77	729	7	2	202	211
1	AN LUIS RIO COLORADO	55	SAN LUIS RIO COLORADO	712	1	B	27	31	7	8	7	9	61	519	1	0	176	177
1	AN LUIS RIO COLORADO	55	SAN LUIS RIO COLORADO	713	1	B	35	36	5	10	24	10	61	518	9	1	170	180
1	AN LUIS RIO COLORADO	55	SAN LUIS RIO COLORADO	713	1	C	28	29	7	5	23	5	68	518	9	0	205	194
1	AN LUIS RIO COLORADO	55	SAN LUIS RIO COLORADO	713	2	C	45	34	3	9	16	7	71	725	13	1	229	223
1	AN LUIS RIO COLORADO	55	SAN LUIS RIO COLORADO	714	1	B	41	30	4	12	5	6	94	725	4	0	219	223
1	AN LUIS RIO COLORADO	55	SAN LUIS RIO COLORADO	714	1	C	67	23	5	9	6	6	100	726	14	0	208	220
1	AN LUIS RIO COLORADO	55	SAN LUIS RIO COLORADO	715	1	B	69	34	5	15	9	6	88	579	4	0	188	192
1	AN LUIS RIO COLORADO	55	SAN LUIS RIO COLORADO	715	1	C	56	34	12	10	15	3	63	579	4	0	153	159
1	AN LUIS RIO COLORADO	55	SAN LUIS RIO COLORADO	716	1	B	37	26	7	4	6	6	61	457	12	0	157	169
1	AN LUIS RIO COLORADO	55	SAN LUIS RIO COLORADO	716	1	C	40	35	2	5	10	10	69	457	3	0	134	137
1	AN LUIS RIO COLORADO	55	SAN LUIS RIO COLORADO	717	1	B	21	17	8	5	9	6	68	426	5	0	180	144
1	AN LUIS RIO COLORADO	55	SAN LUIS RIO COLORADO	717	1	C	26	19	7	8	10	5	74	426	5	0	184	137
1	AN LUIS RIO COLORADO	55	SAN LUIS RIO COLORADO	718	1	B	20	12	5	8	13	8	69	572	10	0	148	158
1	AN LUIS RIO COLORADO	55	SAN LUIS RIO COLORADO	718	1	C	15	16	3	5	12	5	89	572	10	0	169	172
1	AN LUIS RIO COLORADO	55	SAN LUIS RIO COLORADO	718	2	C	28	21	3	6	11	8	92	744	3	2	217	224
1	AN LUIS RIO COLORADO	55	SAN LUIS RIO COLORADO	719	1	B	56	23	3	7	23	11	74	744	6	0	177	183
1	AN LUIS RIO COLORADO	55	SAN LUIS RIO COLORADO	719	1	C	28	26	11	10	22	6	74	743	3	3	196	202
1	AN LUIS RIO COLORADO	55	SAN LUIS RIO COLORADO	719	2	C	40	20	3	10	12	6	104	743	7	0	215	222
1	AN LUIS RIO COLORADO	55	SAN LUIS RIO COLORADO	719	3	C	26	37	5	5	23	10	55	464	6	0	160	166
1	AN LUIS RIO COLORADO	55	SAN LUIS RIO COLORADO	720	1	B	36	25	6	8	15	5	65	464	8	0	143	151
1	AN LUIS RIO COLORADO	55	SAN LUIS RIO COLORADO	720	1	C	29	15	9	2	11	9	77	464	5	0	166	171
1	AN LUIS RIO COLORADO	55	SAN LUIS RIO COLORADO	721	1	B	31	19	8	4	13	13	83	693	9	1	180	190
1	AN LUIS RIO COLORADO	55	SAN LUIS RIO COLORADO	721	1	C	30	21	7	7	13	2	94	693	9	1	180	190

2	PUERTO PEÑASCO	55	SAN LUIS RIO COLORADO	730	6	C	26	24	3	5	2	14	9	4	82	721	6	1	167	174	
2	PUERTO PEÑASCO	55	SAN LUIS RIO COLORADO	730	7	C	28	18	1	11	10	16	4	9	78	721	6	0	154	160	
2	PUERTO PEÑASCO	55	SAN LUIS RIO COLORADO	730	8	C	21	25	2	10	10	16	6	1	87	721	9	1	157	167	
2	PUERTO PEÑASCO	55	SAN LUIS RIO COLORADO	731	1	B	9	9	2	5	5	11	6	1	171	721	8	1	171	178	
2	PUERTO PEÑASCO	55	SAN LUIS RIO COLORADO	731	2	C	10	9	2	2	2	10	20	6	86	644	4	0	230	234	
2	PUERTO PEÑASCO	55	SAN LUIS RIO COLORADO	731	3	C	16	5	2	3	3	10	26	10	61	643	8	0	219	224	
2	PUERTO PEÑASCO	55	SAN LUIS RIO COLORADO	731	4	C	25	10	3	3	3	10	26	11	70	643	8	0	215	226	
2	PUERTO PEÑASCO	55	SAN LUIS RIO COLORADO	732	1	B	25	10	4	4	2	21	27	9	92	644	12	0	241	253	
2	PUERTO PEÑASCO	55	SAN LUIS RIO COLORADO	732	2	C	20	11	1	1	4	8	27	10	61	644	16	0	213	229	
2	PUERTO PEÑASCO	55	SAN LUIS RIO COLORADO	732	3	C	35	8	2	2	4	7	24	5	82	644	13	0	218	231	
2	PUERTO PEÑASCO	55	SAN LUIS RIO COLORADO	733	1	E	7	1	1	2	5	4	4	2	92	434	5	0	189	194	
2	PUERTO PEÑASCO	55	SAN LUIS RIO COLORADO	733	2	C	22	22	2	3	2	4	12	6	88	238	7	0	129	136	
2	PUERTO PEÑASCO	55	SAN LUIS RIO COLORADO	737	1	C	12	29	3	5	3	21	11	6	81	687	8	1	157	176	
2	PUERTO PEÑASCO	55	SAN LUIS RIO COLORADO	737	2	C	11	17	2	2	2	11	6	10	93	687	10	0	170	180	
2	PUERTO PEÑASCO	55	SAN LUIS RIO COLORADO	737	3	C	11	14	3	1	1	17	3	2	68	687	3	2	128	133	
2	PUERTO PEÑASCO	55	SAN LUIS RIO COLORADO	737	4	C	20	20	6	4	4	25	5	5	101	687	2	0	132	138	
2	PUERTO PEÑASCO	55	SAN LUIS RIO COLORADO	737	5	E	36	12	1	1	1	27	7	7	77	686	2	0	150	152	
2	PUERTO PEÑASCO	55	SAN LUIS RIO COLORADO	737	6	E	27	7	3	2	2	27	1	0	66	686	2	0	134	136	
2	PUERTO PEÑASCO	55	SAN LUIS RIO COLORADO	737	7	E	13	22	4	4	4	31	13	9	53	583	8	2	138	168	
2	PUERTO PEÑASCO	55	SAN LUIS RIO COLORADO	738	1	B	12	22	4	2	2	52	7	2	61	583	5	0	148	153	
2	PUERTO PEÑASCO	55	SAN LUIS RIO COLORADO	738	2	C	20	19	0	9	9	31	9	17	73	582	7	2	142	151	
2	PUERTO PEÑASCO	55	SAN LUIS RIO COLORADO	738	3	C	9	19	0	9	9	31	9	17	73	514	8	1	195	204	
2	PUERTO PEÑASCO	55	SAN LUIS RIO COLORADO	738	4	C	7	7	7	6	6	47	16	10	69	514	12	0	166	178	
2	PUERTO PEÑASCO	55	SAN LUIS RIO COLORADO	739	1	B	14	12	4	7	7	47	16	10	74	513	8	0	166	178	
2	PUERTO PEÑASCO	55	SAN LUIS RIO COLORADO	740	1	B	11	15	4	3	3	50	19	2	50	238	6	0	137	143	
2	PUERTO PEÑASCO	55	SAN LUIS RIO COLORADO	740	2	C	6	23	3	2	2	80	22	6	67	238	6	0	143	143	
2	PUERTO PEÑASCO	55	SAN LUIS RIO COLORADO	740	3	C	19	24	3	0	0	59	22	2	67	620	6	0	182	188	
2	PUERTO PEÑASCO	55	SAN LUIS RIO COLORADO	740	4	C	24	3	3	2	2	75	13	0	62	620	11	0	201	212	
2	PUERTO PEÑASCO	55	SAN LUIS RIO COLORADO	741	1	B	21	6	2	1	1	182	28	0	64	620	2	0	201	212	
2	PUERTO PEÑASCO	55	SAN LUIS RIO COLORADO	741	2	C	6	6	7	2	2	42	84	8	58	604	2	0	201	212	
2	PUERTO PEÑASCO	55	SAN LUIS RIO COLORADO	741	3	E	1	6	1	5	5	42	84	8	58	604	2	0	201	212	
2	PUERTO PEÑASCO	55	SAN LUIS RIO COLORADO	741	4	E	6	6	3	3	3	42	84	8	58	604	2	0	201	212	
2	PUERTO PEÑASCO	55	SAN LUIS RIO COLORADO	741	5	E	36	51	3	3	3	83	12	2	62	348	11	0	360	398	
2	PUERTO PEÑASCO	55	SAN LUIS RIO COLORADO	742	1	C	46	47	3	2	2	60	7	0	62	348	11	0	161	172	
2	PUERTO PEÑASCO	55	SAN LUIS RIO COLORADO	742	2	C	34	43	3	3	3	15	7	2	78	486	6	2	178	187	
2	PUERTO PEÑASCO	55	SAN LUIS RIO COLORADO	742	3	C	34	43	3	3	3	15	7	2	78	486	6	2	178	187	
2	PUERTO PEÑASCO	55	SAN LUIS RIO COLORADO	742	4	C	35	32	0	4	4	15	16	4	67	707	12	4	204	220	
2	PUERTO PEÑASCO	55	SAN LUIS RIO COLORADO	742	5	C	35	32	0	4	4	15	16	4	67	707	12	4	204	220	
2	PUERTO PEÑASCO	55	SAN LUIS RIO COLORADO	742	6	C	43	35	3	2	2	19	23	3	0	180	193	0	0	190	193
2	PUERTO PEÑASCO	55	SAN LUIS RIO COLORADO	743	1	B	1	1	1	1	1	64	10	5	56	707	11	7	169	180	
2	PUERTO PEÑASCO	55	SAN LUIS RIO COLORADO	743	2	C	1	1	1	1	1	64	10	5	56	707	11	7	169	180	
2	PUERTO PEÑASCO	55	SAN LUIS RIO COLORADO	743	3	C	1	1	1	1	1	64	10	5	56	707	11	7	169	180	
2	PUERTO PEÑASCO	55	SAN LUIS RIO COLORADO	743	4	C	1	1	1	1	1	64	10	5	56	707	11	7	169	180	
2	PUERTO PEÑASCO	55	SAN LUIS RIO COLORADO	743	5	C	1	1	1	1	1	64	10	5	56	707	11	7	169	180	
2	PUERTO PEÑASCO	55	SAN LUIS RIO COLORADO	743	6	C	1	1	1	1	1	64	10	5	56	707	11	7	169	180	
2	PUERTO PEÑASCO	55	SAN LUIS RIO COLORADO	743	7	C	1	1	1	1	1	64	10	5	56	707	11	7	169	180	
2	PUERTO PEÑASCO	55	SAN LUIS RIO COLORADO	743	8	C	1	1	1	1	1	64	10	5	56	707	11	7	169	180	
2	PUERTO PEÑASCO	55	SAN LUIS RIO COLORADO	743	9	C	1	1	1	1	1	64	10	5	56	707	11	7	169	180	
2	PUERTO PEÑASCO	55	SAN LUIS RIO COLORADO	744	1	B	1	1	1	1	1	64	10	5	56	707	11	7	169	180	
2	PUERTO PEÑASCO	55	SAN LUIS RIO COLORADO	744	2	C	1	1	1	1	1	64	10	5	56	707	11	7	169	180	
2	PUERTO PEÑASCO	55	SAN LUIS RIO COLORADO	744	3	C	1	1	1	1	1	64	10	5	56	707	11	7	169	180	
2	PUERTO PEÑASCO	55	SAN LUIS RIO COLORADO	744	4	C	1	1	1	1	1	64	10	5	56	707	11	7	169	180	
2	PUERTO PEÑASCO	55	SAN LUIS RIO COLORADO	744	5	C	1	1	1	1	1	64	10	5	56	707	11	7	169	180	
2	PUERTO PEÑASCO	55	SAN LUIS RIO COLORADO	744	6	C	1	1	1	1	1	64	10	5	56	707	11	7	169	180	
2	PUERTO PEÑASCO	55	SAN LUIS RIO COLORADO	744	7	C	1	1	1	1	1	64	10	5	56	707	11	7	169	180	
2	PUERTO PEÑASCO	55	SAN LUIS RIO COLORADO	744	8	C	1	1	1	1	1	64	10	5	56	707	11	7	169	180	
2	PUERTO PEÑASCO	55	SAN LUIS RIO COLORADO	744	9	C	1	1	1	1	1	64	10	5	56	707	11	7	169	180	
2	PUERTO PEÑASCO	55	SAN LUIS RIO COLORADO	745	1	B	0	0	1	1	1	168	13	2	7	515	5	2	320	329	
2	PUERTO PEÑASCO	55	SAN LUIS RIO COLORADO	745	2	C	0	0	1	1	1	168	13	2	7	515	5	2	320	329	
2	PUERTO PEÑASCO	55	SAN LUIS RIO COLORADO	745	3	C	0	0	1	1	1	168	13	2	7	515	5	2	320	329	
2	PUERTO PEÑASCO	55	SAN LUIS RIO COLORADO	745	4	C	0	0	1	1	1	168	13	2	7	515	5	2	320	329	
2	PUERTO PEÑASCO	55	SAN LUIS RIO COLORADO	745	5	C	0	0	1	1	1	168	13	2	7	515	5	2	320	329	
2	PUERTO PEÑASCO	55	SAN LUIS RIO COLORADO	745	6	C	0	0	1	1	1	168	13	2	7	515	5	2	320	329	
2	PUERTO PEÑASCO	55	SAN LUIS RIO COLORADO	745	7	C	0	0	1	1	1	168	13	2	7	515	5	2	320	329	
2	PUERTO PEÑASCO	55	SAN LUIS RIO COLORADO	745	8	C	0	0	1	1	1	168	13	2	7	515	5	2	320	329	
2	PUERTO PEÑASCO	55	SAN LUIS RIO COLORADO	745	9	C	0	0	1	1	1	168	13	2	7	515	5	2	320	329	
2	PUERTO PEÑASCO	55	SAN LUIS RIO COLORADO	746	1	B	0	0	1	1	1	168	13	2	7	515	5	2	320	329	
2	PUERTO PEÑASCO	55	SAN LUIS RIO COLORADO	746	2	C	0	0	1	1	1	168	13	2	7	515	5	2	320	329	
2	PUERTO PEÑASCO	55	SAN LUIS RIO COLORADO	746	3	C	0	0	1	1	1	168	13	2	7	515	5	2	320	329	
2	PUERTO PEÑASCO	55	SAN LUIS RIO COLORADO	746	4	C	0	0	1	1	1	168	13	2	7	515	5	2	320	329	
2	PUERTO PEÑASCO	55	SAN LUIS RIO COLORADO	746	5	C	0	0	1	1	1	168	13	2	7	515	5	2	320	329	
2	PUERTO PEÑASCO	55	SAN LUIS RIO COLORADO	746	6	C	0	0	1	1	1	168	13	2	7	515	5	2	320	329	
2	PUERTO PEÑASCO	55	SAN LUIS RIO COLORADO	746	7	C	0	0	1	1	1	168	13	2	7	515	5	2	320	329	
2	PUERTO PEÑASCO	55	SAN LUIS RIO COLORADO	746	8	C	0	0	1	1	1	168	13	2	7	515	5	2	320	329	
2	PUERTO PEÑASCO	55	SAN LUIS RIO COLORADO	746	9	C	0	0	1	1	1	168	13	2	7	515	5	2	320	329	
2	PUERTO PEÑASCO	55	SAN LUIS RIO COLORADO	746	10	C	0	0	1	1	1	168	13	2	7	515	5	2	320	329	
2	PUERTO PEÑASCO	55	SAN LUIS RIO COLORADO	746	11	C	0	0	1	1	1	168	13	2	7	515	5	2	320	329	
2	PUERTO PEÑASCO	55	SAN LUIS RIO COLORADO	746	12	C	0	0	1	1	1	168	13	2	7	515	5	2	320	329	
2	PUERTO PEÑASCO	55	SAN LUIS RIO COLORADO	746	13	C	0	0	1	1	1	168	13	2	7	515	5	2	320	329	
2	PUERTO PEÑASCO	55	SAN LUIS RIO COLORADO	746	14	C	0	0	1	1	1	168	13	2	7	515	5	2	320	329	
2	PUERTO PEÑASCO	55	SAN LUIS RIO COLORADO	746	15	C	0	0	1	1	1	168									

BLOQUE DE COMPETITIVIDAD AYUNTAMIENTOS

MORENA

ESTADO	MUNICIPIO	MORENA	VOTOS VALIDOS	% VOTACIÓN	
SONORA	ATIL	3	313	0.958	BLOQUE BAJO
SONORA	BACOACHI	9	914	0.985	
SONORA	SARIC	25	949	2.634	
SONORA	SOYOPA	51	1645	3.100	
SONORA	SAN FELIPE DE JESUS	16	473	3.383	
SONORA	TRINCHERAS	38	1074	3.538	
SONORA	ACONCHI	66	1847	3.573	
SONORA	ROSARIO	113	3081	3.668	
SONORA	BANAMICHI	64	1212	5.281	
SONORA	GRANADOS	52	908	5.727	
SONORA	ARIVECHI	55	831	6.619	
SONORA	IMURIS	318	4732	6.720	
SONORA	OPODEPE	103	1470	7.007	
SONORA	CUCURPE	24	324	7.407	
SONORA	HUASABAS	74	906	8.168	
SONORA	NACO	232	2812	8.250	
SONORA	MAGDALENA	1215	12005	10.121	
SONORA	HUEPAC	103	960	10.729	
SONORA	CANANEA	1310	12003	10.914	
SONORA	BENJAMIN HILL	235	2113	11.122	
SONORA	BACUM	1166	8863	13.156	
SONORA	SAN MIGUEL DE HORCASITAS	316	2282	13.848	
SONORA	CUMPAS	619	3786	16.350	
SONORA	DIVISADEROS	153	922	16.594	BLOQUE MEDIO
SONORA	SAN IGNACIO RIO MUERTO	978	5587	17.505	
SONORA	VILLA HIDALGO	240	1196	20.067	
SONORA	FRONTERAS	856	3875	22.090	
SONORA	NACUZARI DE GARCIA	1290	5815	22.184	
SONORA	BACADEHUACHI	212	947	22.386	
SONORA	MAZATAN	316	1257	25.139	
SONORA	CARBO	571	2211	25.825	
SONORA	ETCHOJOA	7348	23088	31.826	
SONORA	ALAMOS	3586	10752	33.352	
SONORA	SAN JAVIER	177	520	34.038	
SONORA	RAYON	464	1353	34.294	
SONORA	PUERTO PEÑASCO	7359	21167	34.766	
SONORA	GUAYMAS	16526	46848	35.276	
SONORA	TEPACHE	364	1025	35.512	

Handwritten notes on the right side of the page, including a large pink 'R' and other scribbles.

BLOQUE DE COMPETITIVIDAD AYUNTAMIENTOS

MORENA

ESTADO	MUNICIPIO	MORENA	VOTOS VALIDOS	% VOTACIÓN	
SONORA	HERMOSILLO	102005	272931	37.374	
SONORA	AGUA PRIETA	9968	27996	35.605	
SONORA	CAJEME	49520	130712	37.885	
SONORA	QUIRIEGO	938	2411	38.905	
SONORA	BENITO JUAREZ	3326	8469	39.273	
SONORA	BACANORA	323	822	39.294	
SONORA	GENERAL PLUTARCO ELIAS CALLES	2021	5087	39.729	
SONORA	SAHUARIPA	1096	2724	40.235	
SONORA	HUACHINERA	346	858	40.326	BLOQUE ALTO
SONORA	BAVISPE	406	996	40.763	
SONORA	BAVIACORA	973	2374	40.986	
SONORA	NOGALES	26826	64058	41.878	
SONORA	SAN LUIS RIO COLORADO	20222	46886	43.130	
SONORA	LA COLORADA	928	2085	44.508	
SONORA	PITQUITO	1651	3674	44.937	
SONORA	HUATABAMPO	13894	30833	45.062	
SONORA	CABORCA	11447	24996	45.795	
SONORA	NAVOJOA	25080	54001	46.444	
SONORA	URES	2717	5765	47.129	
SONORA	OQUITOA	183	384	47.656	
SONORA	BACERAC	462	957	48.276	
SONORA	SANTA ANA	3331	6724	49.539	
SONORA	SUAQUI GRANDE	662	1299	50.962	
SONORA	TUBUTAMA	524	1023	51.222	
SONORA	ARIZPE	1117	2156	51.809	
SONORA	MOCTEZUMA	1572	2991	52.558	
SONORA	EMPALME	8651	15375	56.267	
SONORA	VILLA PESQUEIRA	993	1727	57.499	
SONORA	SANTA CRUZ	488	838	58.234	
SONORA	ALTAR	2369	3925	60.357	

Handwritten signature and initials in blue and purple ink, including a vertical line and the number '1' at the bottom.

BLOQUE DE COMPETITIVIDAD AYUNTAMIENTOS

MOVIMIENTO CIUDADANO

ESTADO	MUNICIPIO	MC	VOTOS VALIDOS	% VOTACIÓN	BLOQUE
SONORA	ROSARIO	6	3081	0.195	BLOQUE BAJO
SONORA	CARBO	5	2211	0.226	
SONORA	NACO	9	2812	0.320	
SONORA	LA COLORADA	10	2085	0.480	
SONORA	BAVIACORA	13	2374	0.548	
SONORA	ATIL	2	313	0.639	
SONORA	RAYON	9	1353	0.665	
SONORA	SAN MIGUEL DE HORCASITAS	19	2282	0.833	
SONORA	BENITO JUAREZ	73	8469	0.862	
SONORA	SAHUARIPA	25	2724	0.918	
SONORA	SAN PEDRO DE LA CUEVA	18	1460	1.233	
SONORA	PUERTO PEÑASCO	294	21167	1.389	
SONORA	MOCTEZUMA	42	2991	1.404	
SONORA	ETCHOJOA	330	23088	1.429	
SONORA	NACAZARI DE GARCIA	93	5815	1.599	
SONORA	QUIRIEGO	47	2411	1.949	
SONORA	HUEPAC	20	960	2.083	
SONORA	AGUA PRIETA	632	27996	2.257	
SONORA	PITIQUITO	110	3674	2.994	
SONORA	CANANEA	373	12003	3.108	
SONORA	CABORCA	900	24996	3.601	BLOQUE MEDIO
SONORA	EMPALME	579	15375	3.766	
SONORA	NAVOJOA	2161	54001	4.002	
SONORA	SOYOPA	69	1645	4.195	
SONORA	GUAYMAS	2043	46848	4.361	
SONORA	MAGDALENA	603	12005	5.023	
SONORA	URES	295	5765	5.117	
SONORA	IMURIS	250	4732	5.283	
SONORA	CUMPAS	219	3786	5.784	
SONORA	CAJEME	8667	130712	6.631	
SONORA	GENERAL PLUTARCO ELIAS CALLES	367	5087	7.214	
SONORA	BENJAMIN HILL	157	2113	7.430	
SONORA	HUATABAMPO	2526	30833	8.193	
SONORA	NOGALES	6044	64058	9.435	
SONORA	YECORA	295	2897	10.183	
SONORA	BACUM	1107	8863	12.490	
SONORA	SAN LUIS RIO COLORADO	6082	46886	12.972	
SONORA	SAN JAVIER	70	520	13.462	
SONORA	SAN IGNACIO RIO MUERTO	780	5587	13.961	
SONORA	ARIVECHI	118	831	14.200	
SONORA	SANTA CRUZ	130	838	15.513	
SONORA	HERMOSILLO	42479	272931	15.564	
SONORA	ALAMOS	1789	10752	16.639	
SONORA	SANTA ANA	1147	6724	17.058	

✓

14

5

4

9

1

1

BLOQUE DE COMPETITIVIDAD AYUNTAMIENTOS

MOVIMIENTO CIUDADANO

ESTADO	MUNICIPIO	MC	VOTOS VALIDOS	% VOTACIÓN	BLOQUE
SONORA	TEPACHE	235	1025	22.927	BLOQUE ALTO
SONORA	BACOACHI	222	914	24.289	
SONORA	DIVISADEROS	248	922	26.898	
SONORA	OPODEPE	425	1470	28.912	
SONORA	BANAMICHI	386	1212	31.848	
SONORA	ACONCHI	630	1847	34.109	
SONORA	FRONTERAS	1432	3875	36.955	
SONORA	NACORI CHICO	468	1129	41.453	
SONORA	MAZATAN	551	1257	43.835	
SONORA	ONAVAS	301	651	46.237	
SONORA	TRINCHERAS	503	1074	46.834	
SONORA	VILLA HIDALGO	581	1196	48.579	
SONORA	SAN FELIPE DE JESUS	269	473	56.871	
SONORA	GRANADOS	537	908	59.141	

Handwritten notes in blue, pink, and black ink, including a large 'P' and various scribbles.

BLOQUE DE COMPETITIVIDAD AYUNTAMIENTOS
PARTIDO ACCIÓN NACIONAL

ESTADO	MUNICIPIO	PAN	VOTOS VALIDOS	% VOTACIÓN	
SONORA	SÁRIC	2	949	0.211	BLOQUE BAJO
SONORA	NACORI CHICO	3	1129	0.266	
SONORA	ACONCHI	7	1847	0.379	
SONORA	ARIVECHI	4	831	0.481	
SONORA	BACOACHI	6	914	0.656	
SONORA	DIVISADEROS	7	922	0.759	
SONORA	SAN PEDRO DE LA CUEVA	17	1460	1.164	
SONORA	BAVISPE	15	996	1.506	
SONORA	OQUITOA	6	384	1.563	
SONORA	EMPALME	274	15375	1.782	
SONORA	BACUM	163	8863	1.839	
SONORA	TUBUTAMA	23	1023	2.248	
SONORA	VILLA PESQUEIRA	40	1727	2.316	
SONORA	SAN IGNACIO RIO MUERTO	153	5587	2.739	
SONORA	OPODEPE	42	1470	2.857	
SONORA	ALAMOS	331	10752	3.078	
SONORA	BACADEHUACHI	30	947	3.168	
SONORA	YECORA	95	2897	3.279	
SONORA	ONAVAS	23	651	3.533	
SONORA	BACERAC	36	957	3.762	
SONORA	RAYON	52	1353	3.843	
SONORA	GENERAL PLUTARCO ELIAS CALLES	198	5087	3.892	
SONORA	ROSARIO	130	3081	4.219	
SONORA	HUACHINERA	37	858	4.312	
SONORA	QUIRIEGO	108	2411	4.479	
SONORA	HUASABAS	41	906	4.525	
SONORA	CARBO	103	2211	4.659	
SONORA	GRANADOS	43	908	4.736	
SONORA	MOCTEZUMA	145	2991	4.848	
SONORA	VILLA HIDALGO	66	1196	5.518	
SONORA	CUMPAS	211	3786	5.573	
SONORA	ETCHOJOA	1338	23088	5.795	
SONORA	SANTA ANA	406	6724	6.038	
SONORA	BANAMICHI	75	1212	6.188	
SONORA	ARIZPE	137	2156	6.354	
SONORA	ALTAR	253	3925	6.446	
SONORA	CAJEME	8793	130712	6.727	
SONORA	LA COLORADA	146	2085	7.002	
SONORA	TRINCHERAS	79	1074	7.356	
SONORA	SAN JAVIER	41	520	7.885	
SONORA	PITIQUITO	293	3674	7.975	
SONORA	HUEPAC	81	960	8.438	
SONORA	NACUZARI DE GARCIA	502	5815	8.633	
SONORA	SANTA CRUZ	78	838	9.308	
SONORA	GUAYMAS	4452	46848	9.503	
SONORA	IMURIS	451	4732	9.531	

Handwritten notes and signatures on the right side of the page, including a large pink 'D', a blue 'G', and other illegible marks.

**BLOQUE DE COMPETITIVIDAD AYUNTAMIENTOS
PARTIDO ACCIÓN NACIONAL**

ESTADO	MUNICIPIO	PAN	VOTOS VALIDOS	% VOTACIÓN	
SONORA	NAVOJOA	5509	54001	10.202	BLOQUE ALTO
SONORA	SAN LUIS RIO COLORADO	4963	46886	10.585	
SONORA	CANANEA	1305	12003	10.872	
SONORA	SAN MIGUEL DE HORCASITAS	251	2282	10.999	
SONORA	SAHUARIPA	327	2724	12.004	
SONORA	AGUA PRIETA	3382	27996	12.080	
SONORA	CABORCA	3160	24996	12.642	
SONORA	HUATABAMPO	4040	30833	13.103	
SONORA	BENITO JUAREZ	1161	8469	13.709	
SONORA	TEPACHE	152	1025	14.829	
SONORA	FRONTERAS	604	3875	15.587	
SONORA	BENJAMIN HILL	332	2113	15.712	
SONORA	NOGALES	10269	64058	16.031	
SONORA	ATIL	56	313	17.891	
SONORA	SAN FELIPE DE JESUS	87	473	18.393	
SONORA	URES	1087	5765	18.855	
SONORA	HERMOSILLO	53093	272931	19.453	
SONORA	MAGDALENA	2718	12005	22.641	
SONORA	BAVIACORA	549	2374	23.126	
SONORA	MAZATAN	298	1257	23.707	
SONORA	PUERTO PEÑASCO	5096	21167	24.075	
SONORA	SUAQUI GRANDE	629	1299	48.422	
SONORA	NACO	1403	2812	49.893	
SONORA	SOYOPA	878	1645	53.374	
SONORA	BACANORA	492	822	59.854	
SONORA	CUCURPE	288	324	88.889	

B
A
C
A
N
O
R
A

BLOQUE DE COMPETITIVIDAD AYUNTAMIENTOS

PARTIDO REVOLUCIONARIO INSTITUCIONAL

ESTADO	MUNICIPIO	PRI	VOTOS VALIDOS	% VOTACIÓN	
SONORA	SOYOPA	9	1645	0.547	BLOQUE BAJO
SONORA	BACANORA	5	822	0.608	
SONORA	SUAQUI GRANDE	8	1299	0.616	
SONORA	QUIRIEGO	59	2411	2.447	
SONORA	CUCURPE	9	324	2.778	
SONORA	SARIC	29	949	3.056	
SONORA	BACUM	328	8863	3.701	
SONORA	NACAZARI DE GARCIA	250	5815	4.299	
SONORA	EMPALME	675	15375	4.390	
SONORA	SANTA CRUZ	39	838	4.654	
SONORA	AGUA PRIETA	1612	27996	5.758	
SONORA	MAZATAN	75	1257	5.967	
SONORA	ARIVECHI	52	831	6.258	
SONORA	BAVIACORA	189	2374	7.961	
SONORA	SAN LUIS RIO COLORADO	4254	46886	9.073	
SONORA	BENJAMIN HILL	193	2113	9.134	
SONORA	CAJEME	12312	130712	9.419	
SONORA	GUAYMAS	4451	46848	9.501	
SONORA	CANANEA	1173	12003	9.773	
SONORA	NAVOJOA	5509	54001	10.202	
SONORA	MAGDALENA	1263	12005	10.521	
SONORA	PUERTO PEÑASCO	2367	21167	11.183	
SONORA	ETCHOJOA	2678	23088	11.599	
SONORA	HUASABAS	111	906	12.252	
SONORA	HUATABAMPO	4039	30833	13.100	BLOQUE MEDIO
SONORA	BENITO JUAREZ	1160	8469	13.697	
SONORA	CABORCA	4052	24996	16.211	
SONORA	HERMOSILLO	45511	272931	16.675	
SONORA	SAN FELIPE DE JESUS	88	473	18.605	
SONORA	NOGALES	11980	64058	18.702	
SONORA	URES	1079	5765	18.716	
SONORA	ONAVAS	130	651	19.969	
SONORA	CARBO	461	2211	20.850	
SONORA	FRONTERAS	831	3875	21.445	
SONORA	BANAMICHI	265	1212	21.865	
SONORA	GENERAL PLUTARCO ELIAS CALLE	1133	5087	22.272	
SONORA	OPODEPE	329	1470	22.381	
SONORA	BACOACHI	206	914	22.538	
SONORA	MOCTEZUMA	691	2991	23.103	
SONORA	VILLA HIDALGO	280	1196	23.411	
SONORA	TEPACHE	242	1025	23.610	
SONORA	SANTA ANA	1613	6724	23.989	
SONORA	SAN JAVIER	125	520	24.038	
SONORA	IMURIS	1169	4732	24.704	
SONORA	SAN IGNACIO RIO MUERTO	1444	5587	25.846	
SONORA	CUMPAS	1054	3786	27.839	
SONORA	ACONCHI	519	1847	28.100	
SONORA	GRANADOS	264	908	29.075	
SONORA	NACORI CHICO	351	1129	31.089	
SONORA	ALTAR	1222	3925	31.134	
SONORA	ALAMOS	3572	10752	33.222	

Handwritten signatures and initials in blue and pink ink, including a large pink 'R' and a blue 'G'.

BLOQUE DE COMPETITIVIDAD AYUNTAMIENTOS

PARTIDO REVOLUCIONARIO INSTITUCIONAL

ESTADO	MUNICIPIO	PRI	VOTOS VALIDOS	% VOTACIÓN	BLOQUE ALTO
SONORA	BACADEHUACHI	317	947	33.474	
SONORA	YECORA	973	2897	33.586	
SONORA	NACO	959	2812	34.104	
SONORA	HUEPAC	331	960	34.479	
SONORA	PITIQUITO	1342	3674	36.527	
SONORA	ARIZPE	817	2156	37.894	
SONORA	VILLA PESQUEIRA	684	1727	39.606	
SONORA	ROSARIO	1235	3081	40.084	
SONORA	TRINCHERAS	432	1074	40.223	
SONORA	SAN PEDRO DE LA CUEVA	608	1460	41.644	
SONORA	LA COLORADA	893	2085	42.830	
SONORA	SAHUARIPA	1186	2724	43.539	
SONORA	TUBUTAMA	467	1023	45.650	
SONORA	BACERAC	439	957	45.873	
SONORA	OQUITOA	192	384	50.000	
SONORA	HUACHINERA	466	858	54.312	
SONORA	SAN MIGUEL DE HORCASITAS	1241	2282	54.382	
SONORA	DIVISADEROS	512	922	55.531	
SONORA	BAVISPE	571	996	57.329	
SONORA	RAYON	807	1353	59.645	
SONORA	ATIL	242	313	77.316	

BLOQUE DE COMPETITIVIDAD AYUNTAMIENTOS					
PARTIDO DE LA REVOLUCION DEMOCRATICA					
ESTADO	MUNICIPIO	PRD	VOTOS VALIDOS	% VOTACIÓN	
SONORA	DIVISADEROS	2	922	0.217	BLOQUE BAJO
SONORA	ARIVECHI	3	831	0.361	
SONORA	SAN JAVIER	2	520	0.385	
SONORA	BAVISPE	4	996	0.402	
SONORA	VILLA PESQUEIRA	8	1727	0.463	
SONORA	SAN PEDRO DE LA CUEVA	7	1460	0.479	
SONORA	QUIRIEGO	12	2411	0.498	
SONORA	HUASABAS	5	906	0.552	
SONORA	ONAVAS	4	651	0.614	
SONORA	OQUITOA	3	384	0.781	
SONORA	ALAMOS	91	10752	0.846	
SONORA	TUBUTAMA	9	1023	0.880	
SONORA	MOCTEZUMA	28	2991	0.936	
SONORA	HUEPAC	9	960	0.938	
SONORA	BACADEHUACHI	9	947	0.950	
SONORA	HUACHINERA	9	858	1.049	
SONORA	BAVIACORA	25	2374	1.053	
SONORA	CANANEA	130	12003	1.083	
SONORA	BENJAMIN HILL	27	2113	1.278	
SONORA	PUERTO PEÑASCO	274	21167	1.294	
SONORA	ROSARIO	40	3081	1.298	
SONORA	CARBO	29	2211	1.312	
SONORA	GRANADOS	12	908	1.322	
SONORA	RAYON	18	1353	1.330	
SONORA	MAZATAN	17	1257	1.352	
SONORA	ARIZPE	32	2156	1.484	
SONORA	BANAMICHI	18	1212	1.485	
SONORA	SAN LUIS RIO COLORADO	708	46886	1.510	
SONORA	AGUA PRIETA	424	27996	1.515	
SONORA	OPODEPE	23	1470	1.565	
SONORA	ALTAR	64	3925	1.631	
SONORA	MAGDALENA	218	12005	1.816	
SONORA	CUMPAS	71	3786	1.875	
SONORA	CABORCA	476	24996	1.904	
SONORA	FRONTERAS	75	3875	1.935	
SONORA	YECORA	57	2897	1.968	
SONORA	TRINCHERAS	22	1074	2.048	
SONORA	SANTA ANA	139	6724	2.067	
SONORA	BACERAC	20	957	2.090	
SONORA	VILLA HIDALGO	29	1196	2.425	
SONORA	NOGALES	1710	64058	2.669	
SONORA	CAJEME	3518	130712	2.691	
SONORA	SAN FELIPE DE JESUS	13	473	2.748	
SONORA	HERMOSILLO	7581	272931	2.778	
SONORA	SAHUARIPA	76	2724	2.790	

BLOQUE BAJO

BLOQUE MEDIO

Handwritten signatures and initials in blue and purple ink.

BLOQUE DE COMPETITIVIDAD AYUNTAMIENTOS					
PARTIDO DE LA REVOLUCION DEMOCRATICA					
ESTADO	MUNICIPIO	PRD	VOTOS VALIDOS	% VOTACIÓN	
SONORA	LA COLORADA	59	2085	2.830	BLOQUE ALTO
SONORA	TEPACHE	32	1025	3.122	
SONORA	GUAYMAS	1484	46848	3.168	
SONORA	ATIL	10	313	3.195	
SONORA	EMPALME	507	15375	3.298	
SONORA	NAVOJOA	1836	54001	3.400	
SONORA	SAN MIGUEL DE HORCASITAS	78	2282	3.418	
SONORA	SAN IGNACIO RIO MUERTO	204	5587	3.651	
SONORA	BACUM	327	8863	3.689	
SONORA	GENERAL PLUTARCO ELIAS CALLES	220	5087	4.325	
SONORA	SANTA CRUZ	39	838	4.654	
SONORA	ETCHOJOA	1338	23088	5.795	
SONORA	BENITO JUAREZ	580	8469	6.849	
SONORA	URES	486	5765	8.430	
SONORA	NACUZARI DE GARCIA	501	5815	8.616	
SONORA	HUATABAMPO	2692	30833	8.731	
SONORA	BACOACHI	371	914	40.591	

BLOQUE DE COMPETITIVIDAD AYUNTAMIENTOS

PARTIDO VERDE ECOLOGISTA DE MÉXICO

ESTADO	MUNICIPIO	PVEM	VOTOS VALIDOS	% VOTACIÓN	BLOQUE
SONORA	OPODEPE	3	1470	0.204	BLOQUE BAJO
SONORA	GENERAL PLUTARCO ELIAS CALLES	19	5087	0.374	
SONORA	QUIRIEGO	14	2411	0.581	
SONORA	SANTA ANA	49	6724	0.729	
SONORA	PUERTO PEÑASCO	193	21167	0.912	
SONORA	MAGDALENA	124	12005	1.033	
SONORA	GUAYMAS	793	46848	1.693	
SONORA	ALAMOS	189	10752	1.758	
SONORA	HUATABAMPO	601	30833	1.949	
SONORA	AGUA PRIETA	573	27996	2.047	
SONORA	NAVOJOA	1207	54001	2.235	
SONORA	HERMOSILLO	6797	272931	2.490	
SONORA	ETCHOJOA	575	23088	2.490	
SONORA	CAJEME	3396	130712	2.598	
SONORA	SAN IGNACIO RIO MUERTO	146	5587	2.613	
SONORA	CANANEA	316	12003	2.633	
SONORA	NACOZARI DE GARCIA	168	5815	2.889	
SONORA	PITIQUITO	133	3674	3.620	
SONORA	NOGALES	2340	64058	3.653	
SONORA	SARIC	40	949	4.215	
SONORA	ARIVECHI	38	831	4.573	BLOQUE ALTO
SONORA	SAN MIGUEL DE HORCASITAS	142	2282	6.223	
SONORA	CABORCA	1827	24996	7.309	
SONORA	BENITO JUAREZ	751	8469	8.868	
SONORA	SAN LUIS RIO COLORADO	4825	46886	10.291	
SONORA	IMURIS	555	4732	11.729	
SONORA	EMPALME	2324	15375	15.115	
SONORA	SAN JAVIER	86	520	16.538	
SONORA	CARBO	374	2211	16.915	
SONORA	ONAVAS	193	651	29.647	

Handwritten notes and signatures in blue and pink ink, including a large 'G' and various scribbles.

BLOQUE DE COMPETITIVIDAD AYUNTAMIENTOS

PARTIDO DEL TRABAJO

ESTADO	MUNICIPIO	PT	VOTOS VALIDOS	%	BLOQUE	
SONORA	RAYON	3	1353	0.222	BLOQUE BAJO	
SONORA	BACANORA	2	822	0.243		
SONORA	PITQUITO	9	3674	0.245		
SONORA	QUIRIEGO	7	2411	0.290		
SONORA	PUERTO PEÑASCO	76	21167	0.359		
SONORA	SAHUARIPA	14	2724	0.514		
SONORA	SANTA ANA	39	6724	0.580		
SONORA	MAGDALENA	86	12005	0.716		
SONORA	CUCURPE	3	324	0.926		
SONORA	AGUA PRIETA	324	27996	1.157		
SONORA	EMPALME	297	15375	1.932		
SONORA	ROSARIO	64	3081	2.077		
SONORA	BENITO JUAREZ	181	8469	2.137		
SONORA	HERMOSILLO	6336	272931	2.321		
SONORA	LA COLORADA	49	2085	2.350		
SONORA	ARIZPE	53	2156	2.458		
SONORA	CAJEME	3735	130712	2.857		
SONORA	SANTA CRUZ	30	838	3.580		BLOQUE MEDIO
SONORA	SAN JAVIER	19	520	3.654		
SONORA	NOGALES	2372	64058	3.703		
SONORA	SAN LUIS RIO COLORADO	2017	46886	4.302		
SONORA	ALAMOS	492	10752	4.576		
SONORA	HUATABAMPO	1670	30833	5.416		
SONORA	CABORCA	1553	24996	6.213		
SONORA	NACO	195	2812	6.935		
SONORA	CANANEA	837	12003	6.973		
SONORA	SAN MIGUEL DE HORCASITAS	221	2282	9.684		
SONORA	NACAZARI DE GARCIA	800	5815	13.758		
SONORA	NAVOJOA	9155	54001	16.953		
SONORA	MOCTEZUMA	513	2991	17.151		
SONORA	GENERAL PLUTARCO ELIAS CALLES	954	5087	18.754		
SONORA	BACUM	1765	8863	19.914		
SONORA	BAVIACORA	506	2374	21.314		
SONORA	IMURIS	1063	4732	22.464	BLOQUE ALTO	
SONORA	ETCHOJOA	6103	23088	26.434		
SONORA	NACORI CHICO	307	1129	27.192		
SONORA	GUAYMAS	13295	46848	28.379		
SONORA	BENJAMIN HILL	615	2113	29.106		
SONORA	CARBO	657	2211	29.715		
SONORA	BANAMICHI	404	1212	33.333		
SONORA	SAN IGNACIO RIO MUERTO	1882	5587	33.685		
SONORA	ACONCHI	624	1847	33.785		
SONORA	YECORA	981	2897	33.863		
SONORA	ARIVECHI	288	831	34.657		
SONORA	OPODEPE	545	1470	37.075		
SONORA	BACADEHUACHI	379	947	40.021		
SONORA	CUMPAS	1612	3786	42.578		
SONORA	HUEPAC	416	960	43.333		

Handwritten signature and initials in purple and blue ink.

BLOQUE DE COMPETITIVIDAD AYUNTAMIENTOS

NUEVA ALIANZA SONORA

ESTADO	MUNICIPIO	NAS	VOTOS VALIDOS	%	
SONORA	ALTAR	17	3925	0.433	BLOQUE BAJO
SONORA	ARIVECHI	23	831	2.768	
SONORA	QUIRIEGO	112	2411	4.645	
SONORA	BACOACHI	100	914	10.941	
SONORA	YECORA	496	2897	17.121	BLOQUE MEDIO
SONORA	IMURIS	926	4732	19.569	
SONORA	BENJAMIN HILL	509	2113	24.089	
SONORA	SOYOPA	638	1645	38.784	
SONORA	ROSARIO	1400	3081	45.440	BLOQUE ALTO
SONORA	SAN PEDRO DE LA CUEVA	810	1460	55.479	
SONORA	HUASABAS	675	906	74.503	

Handwritten notes and signatures in blue and pink ink, including a large pink circle and several blue arrows and lines.

BLOQUE DE COMPETITIVIDAD AYUNTAMIENTOS

PARTIDO ENCUENTRO SOLIDARIO

ESTADO	MUNICIPIO	PES	VOTOS VALIDOS	%	
SONORA	VILLA PESQUEIRA	0	1727	0.000	BLOQUE BAJO
SONORA	ACONCHI	1	1847	0.054	
SONORA	CARBO	11	2211	0.498	
SONORA	NACO	14	2812	0.498	
SONORA	SAN MIGUEL DE HORCASITAS	14	2282	0.613	
SONORA	EMPALME	123	15375	0.800	
SONORA	NAVOJOA	470	54001	0.870	
SONORA	ALAMOS	105	10752	0.977	
SONORA	HERMOSILLO	3464	272931	1.269	
SONORA	BACUM	115	8863	1.298	
SONORA	HUATABAMPO	468	30833	1.518	
SONORA	NOGALES	981	64058	1.531	
SONORA	CABORCA	389	24996	1.556	
SONORA	FRONTERAS	77	3875	1.987	
SONORA	SAN LUIS RIO COLORADO	1491	46886	3.180	
SONORA	GENERAL PLUTARCO ELIAS CALLES	175	5087	3.440	
SONORA	QUIRIEGO	83	2411	3.443	
SONORA	GUAYMAS	1626	46848	3.471	
SONORA	SANTA CRUZ	34	838	4.057	BLOQUE ALTO
SONORA	ETCHOJOA	990	23088	4.288	
SONORA	CAJEME	6327	130712	4.840	
SONORA	BAVIACORA	119	2374	5.013	
SONORA	BENITO JUAREZ	1198	8469	14.146	
SONORA	PUERTO PEÑASCO	4785	21167	22.606	
SONORA	AGUA PRIETA	7882	27996	28.154	
SONORA	ARIVECHI	250	831	30.084	

Handwritten signatures and initials in purple and blue ink, including a large 'R' and 'G'.

Handwritten blue checkmarks and lines.

CONSTANCIA DE NOTIFICACIÓN POR ESTRADOS

CONSTANCIA.- El Oficial Notificador de la unidad de oficiales notificadores del Instituto Estatal Electoral y de Participación Ciudadana C. Gustavo Castro Olvera hace constar que a las doce horas con treinta y nueve minutos del día catorce de abril de dos mil veintitrés, se publicó por estrados del Instituto Estatal Electoral y de Participación Ciudadana cédula de notificación; de Acuerdo CG14/2023 denominado *"POR EL QUE SE APRUEBAN LOS BLOQUES DE COMPETITIVIDAD QUE DEBERÁN OBSERVARSE EN EL PROCESO ELECTORAL 2023-2024 EN EL ESTADO DE SONORA"*, aprobado por el Consejo General del Instituto Estatal Electoral y de Participación Ciudadana, en sesión ordinaria virtual realizada el día cinco de abril de dos mil veintitrés, por lo que a las doce horas con cuarenta minutos del día diecinueve de abril de dos mil veintitrés, se cumple el plazo de 72 horas para que se tenga por realizada la presente notificación por estrados en términos de los dispuesto por el artículo 340 de la ley de Instituciones y Procedimientos Electorales para el estado de Sonora, así como el artículo 29 del Reglamento de Notificaciones del Instituto Estatal Electoral y de Participación Ciudadana.- **CONSTE.**

ATENTAMENTE



GUSTAVO CASTRO OLVERA
OFICIAL NOTIFICADOR

**DE LA UNIDAD DE OFICIALES NOTIFICADORES
DEL INSTITUTO ESTATAL ELECTORAL Y DE PARTICIPACIÓN CIUDADANA**