



## TRASLADO DE PAQUETES ELECTORALES A LOS CONSEJOS DISTRITALES

Consecutivo de Mecanismo: **01**

Total de paquetes a trasladar: **184**

Tipo de Vehículo: **Tonelada**

Total de kilómetros (KM): **10**

Tiempo de traslado: **0:15 min.**

Personas a trasladar: **1**

Inicio del recorrido: **AVE TUXPAN 800 ENTRE CALLE 8 Y 9, COL LIBERTAD**

Termino del recorrido: **Distrito 01**

**B** Domicilio Distrital:

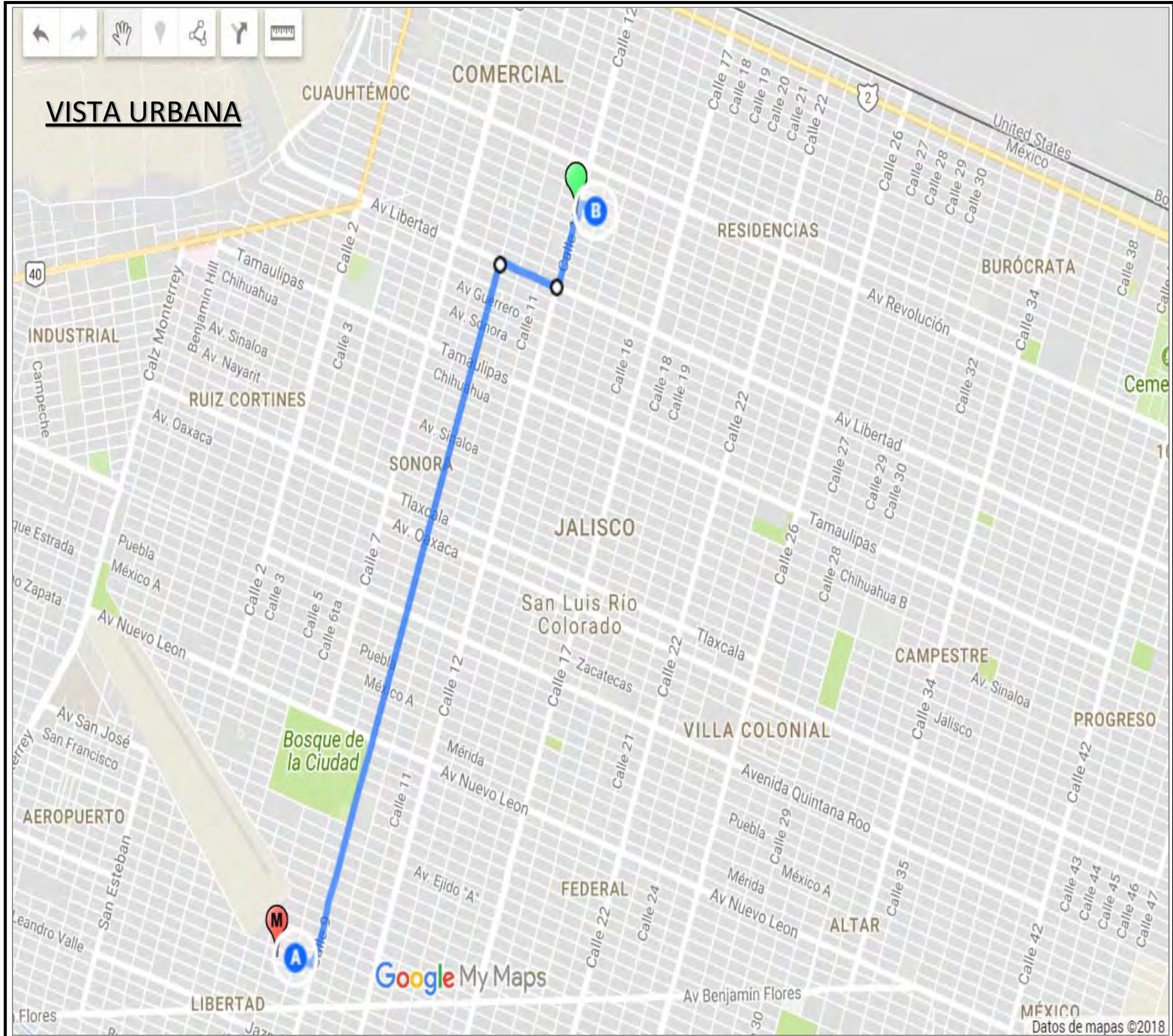
**CALLEJON 5 DE MAYO 1209A Y TRECE SUR, COLONIA RESIDENCIAS**

## CONSEJOS MUNICIPALES A TRASLADAR

**A** San Luis Río Colorado:

Total de paquetes electorales: **184**

Domicilio: **AVE TUXPAN 800 ENTRE CALLE 8 Y 9, COL LIBERTAD**





## TRASLADO DE PAQUETES ELECTORALES A LOS CONSEJOS DISTRITALES

Consecutivo de Mecanismo: **02**

Total de paquetes a trasladar: **76**

Tipo de Vehículo: **Van**

Total de kilómetros (KM): **315**

Tiempo de traslado: **3:30 horas**

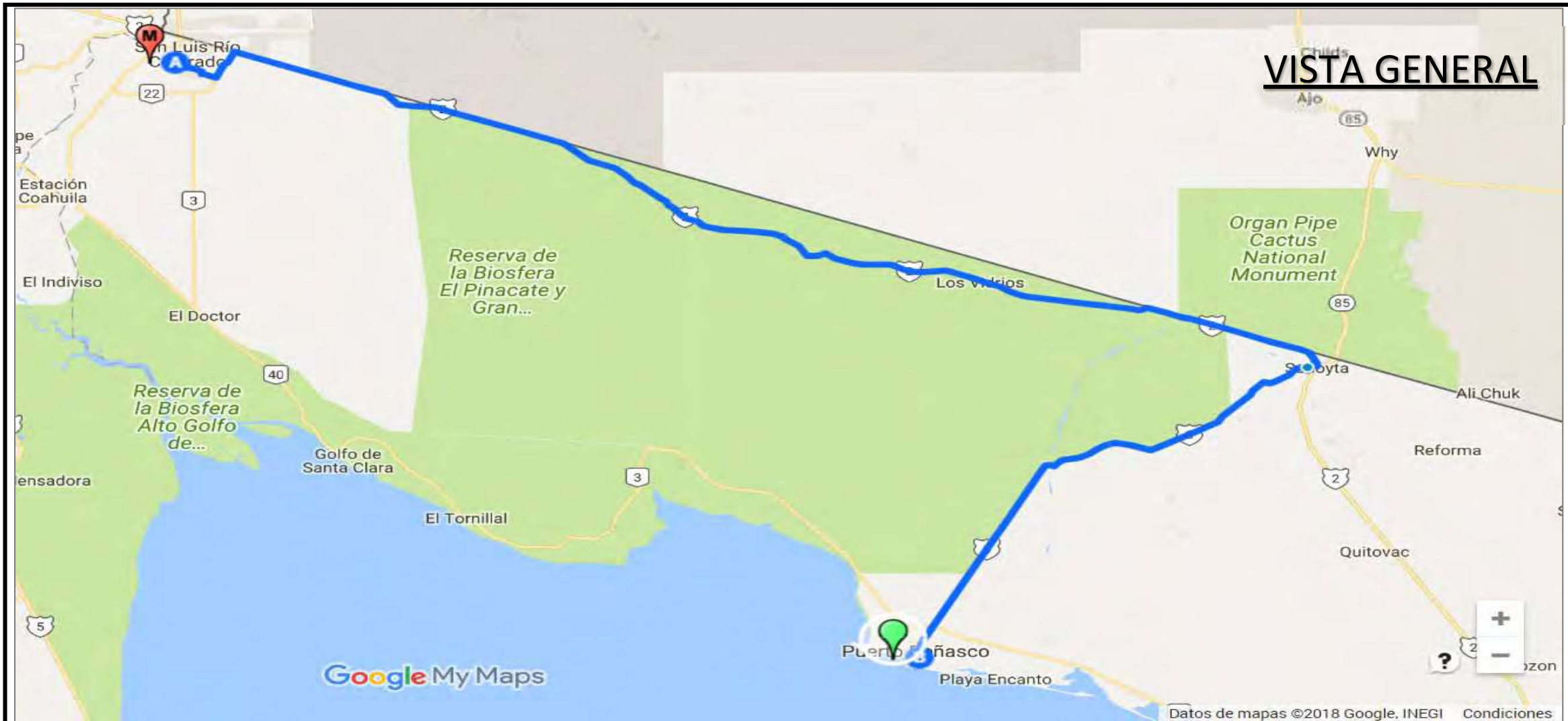
Personas a trasladar: **1**

Inicio del recorrido: **AVE TUXPAN 800 ENTRE CALLE 8 Y 9, COL LIBERTAD**

Termino del recorrido: **Distrito 02**

**B** Domicilio Distrital:

**FCO. LEON DE LA BARRERA 383 ENTRE JAIME NUNO Y FCO. GONZALEZ BOCANEGRA**

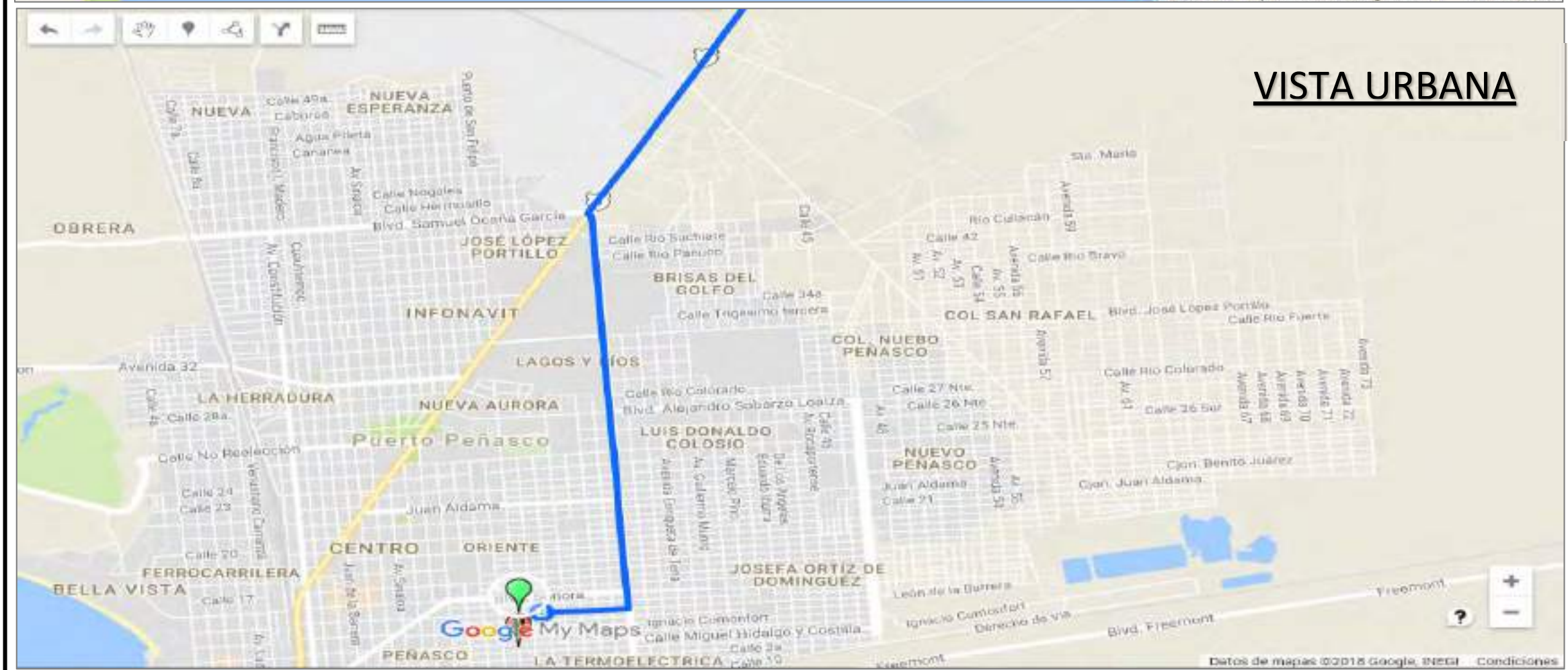


## CONSEJOS MUNICIPALES A TRASLADAR

**A** San Luis Río Colorado:

Total de paquetes electorales: **76**

Domicilio: **AVE TUXPAN 800 ENTRE CALLE 8 Y 9, COL LIBERTAD**





## TRASLADO DE PAQUETES ELECTORALES A LOS CONSEJOS DISTRITALES

Consecutivo de Mecanismo: **03**

Total de paquetes a trasladar: **71**

Tipo de Vehículo: **Van**

Total de kilómetros (KM): **8**

Tiempo de traslado: **0:13 min.**

Personas a trasladar: **1**

Inicio del recorrido: **MIGUEL HIDALGO #263 ENTRE JAIME NUNÓ Y FRANCISCO GONZÁLEZ BOCANEGRA**

Termino del recorrido: **Distrito 02**

**B** Domicilio Distrital:

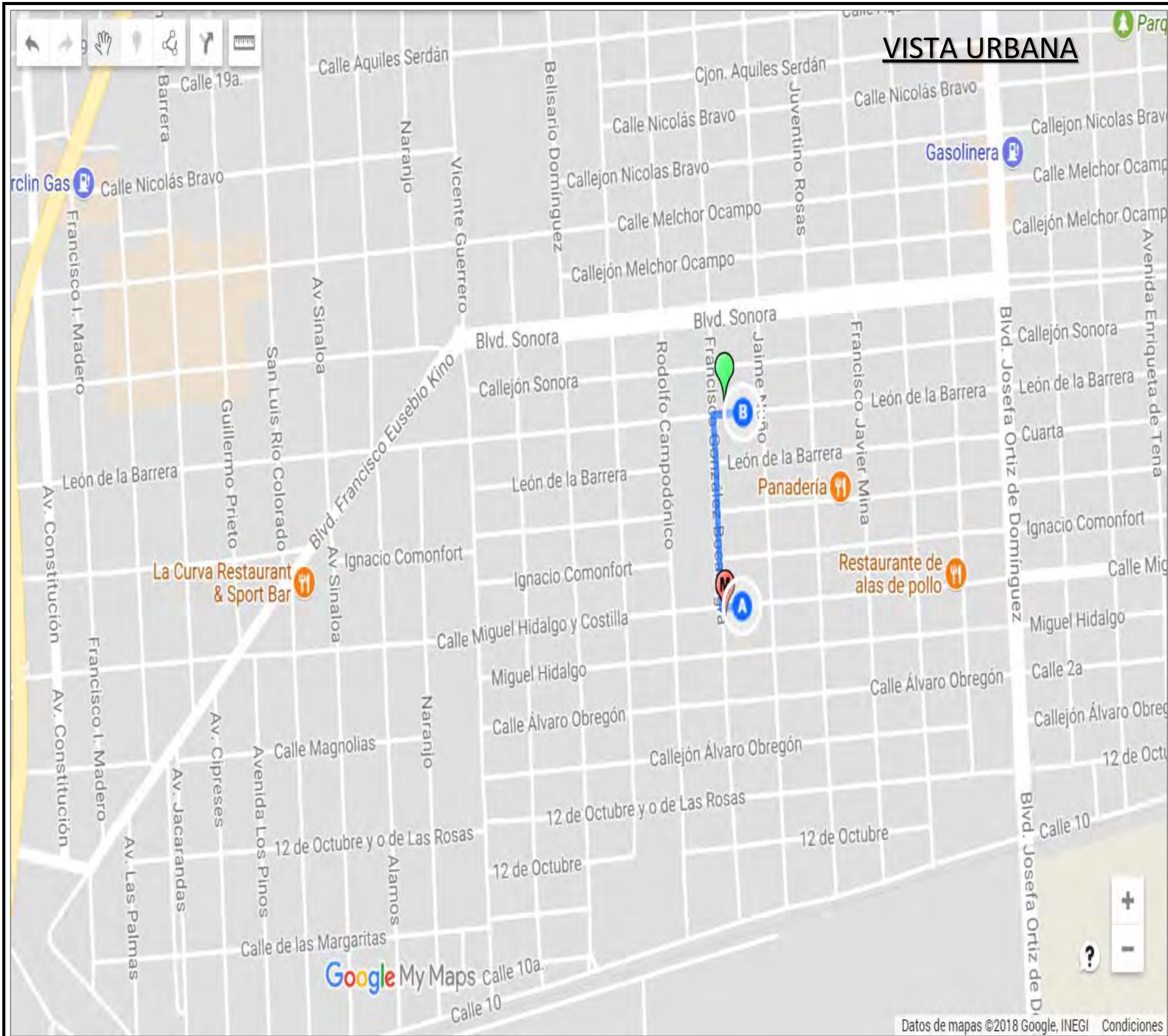
**FCO. LEON DE LA BARRERA 383 ENTRE JAIME NUNO Y FCO. GONZALEZ BOCANEGRA**

## CONSEJOS MUNICIPALES A TRASLADAR

**A** Puerto Peñasco:

Total de paquetes electorales: **71**

Domicilio: **MIGUEL HIDALGO #263 ENTRE JAIME NUNÓ Y FRANCISCO GONZÁLEZ BOCANEGRA**





## TRASLADO DE PAQUETES ELECTORALES A LOS CONSEJOS DISTRITALES

Consecutivo de Mecanismo: **04**

Total de paquetes a trasladar: **27**

Tipo de Vehículo: **Van**

Total de kilómetros (KM): **40**

Tiempo de traslado: **0:30 min.**

Personas a trasladar: **2**

Inicio del recorrido: **AVE. ZARAGOZA 8-C E/PESQUEIRA Y ALLENDE, CENTRO, ALTAR, SON.**

Termino del recorrido: **Distrito 03**

**C** Domicilio Distrital:

**CALLE DOCE ENTRE AVENIDA A Y B COLONIA CENTRO, CABORCA, SON.**

## CONSEJOS MUNICIPALES A TRASLADAR

**A** Altar:

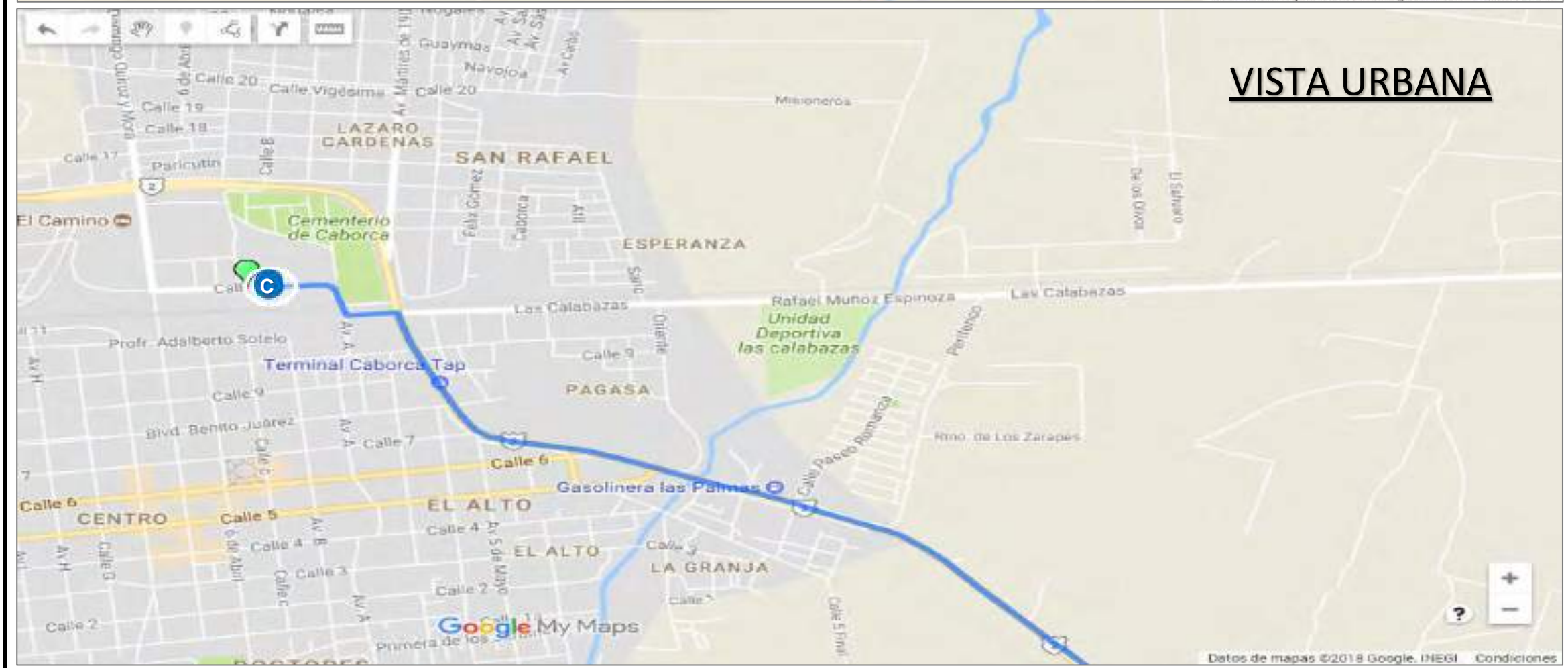
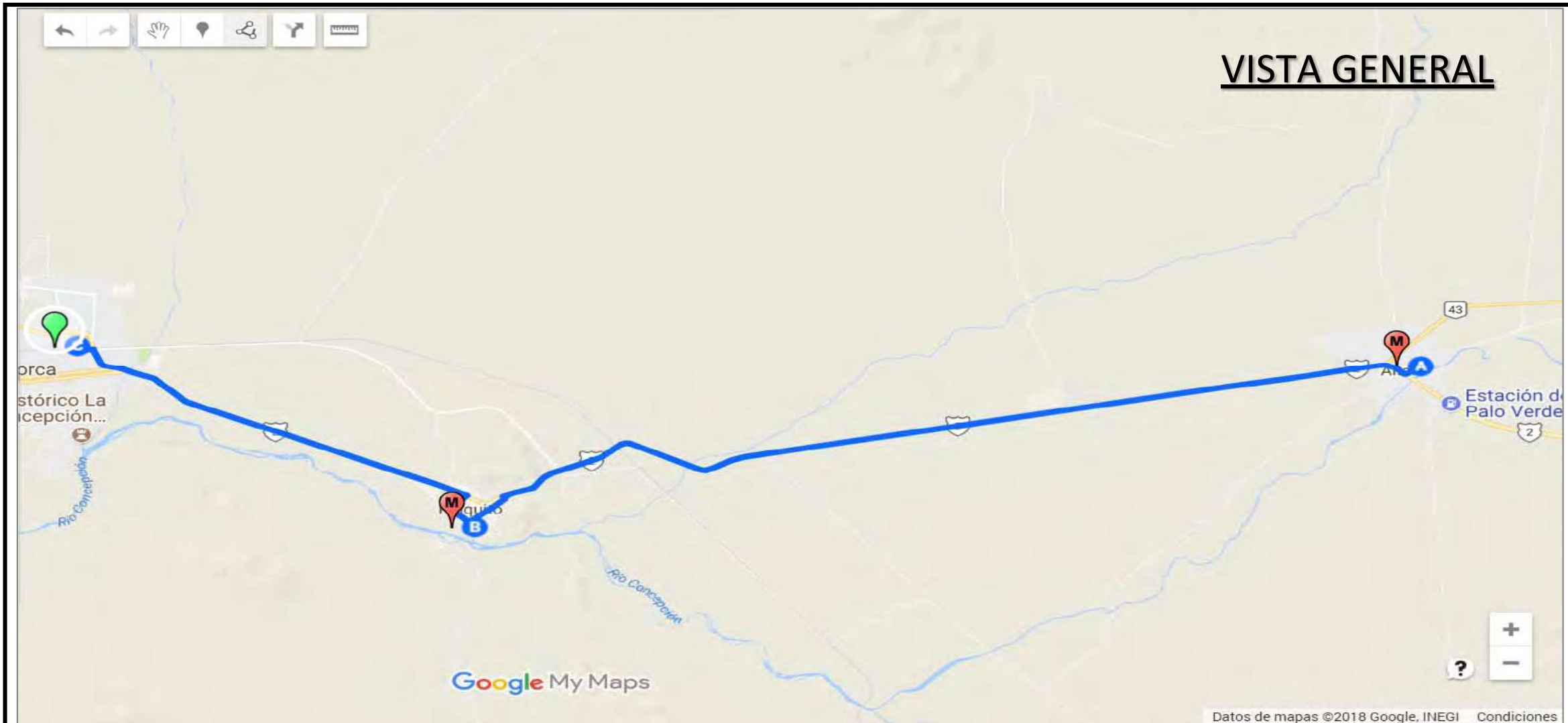
Total de paquetes electorales: **14**

Domicilio: **AVE. ZARAGOZA 8-C E/PESQUEIRA Y ALLENDE, CENTRO, ALTAR, SON**

**B** Pitiquito:

Total de paquetes electorales: **13**

Domicilio: **CALLE HIDALGO 20, ENTRE MELCHOR OCAMPO Y LIBERTAD, COLONIA CENTRO, PITIQUITO, SON.**





## TRASLADO DE PAQUETES ELECTORALES A LOS CONSEJOS DISTRITALES

Consecutivo de Mecanismo: **05**

Total de paquetes a trasladar: **12**

Tipo de Vehículo: **Van**

Total de kilómetros (KM): **110**

Tiempo de traslado: **1:30 hora.**

Personas a trasladar: **4**

Inicio del recorrido: **AVENIDA MIGUEL HIDALGO S/N, CONTRA ESQUINA DE PLAZA, SARIC, SON.**

Termino del recorrido: **Distrito 03**

**E** Domicilio Distrital:

**CALLE DOCE ENTRE AVENIDA A Y B COLONIA CENTRO, CABORCA, SON.**

## CONSEJOS MUNICIPALES A TRASLADAR

**A** Saric:

Total de paquetes electorales: **4**

Domicilio: **AVENIDA MIGUEL HIDALGO S/N, CONTRA ESQUINA DE PLAZA.**

**B** Tubutama:

Total de paquetes electorales: **5**

Domicilio: **C. CUESTA NUM. 1 CERCA BIBLIOTECA.**

**C** Atil:

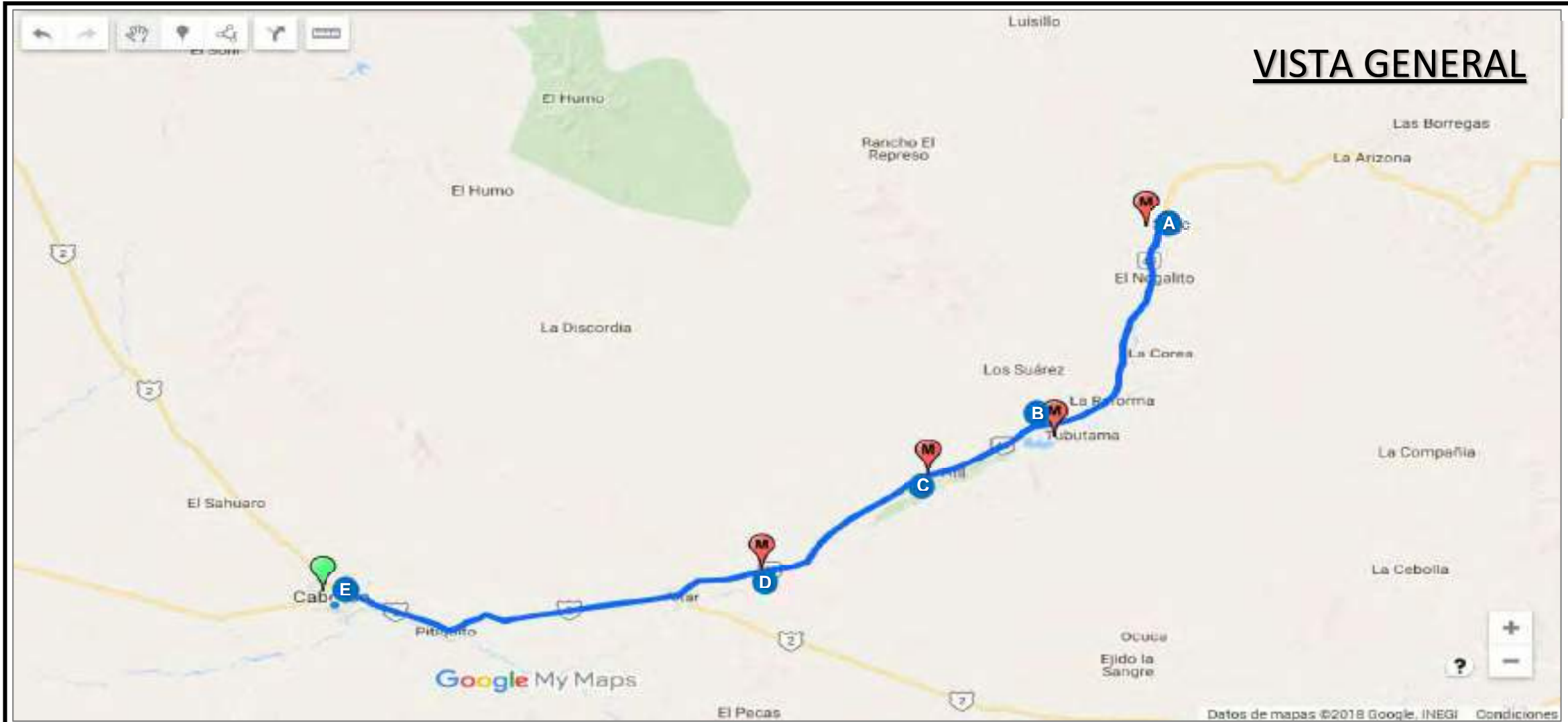
Total de paquetes electorales: **2**

Domicilio: **OBREGON CENTRO S/N, JUNTO A ABARROTÉS.**

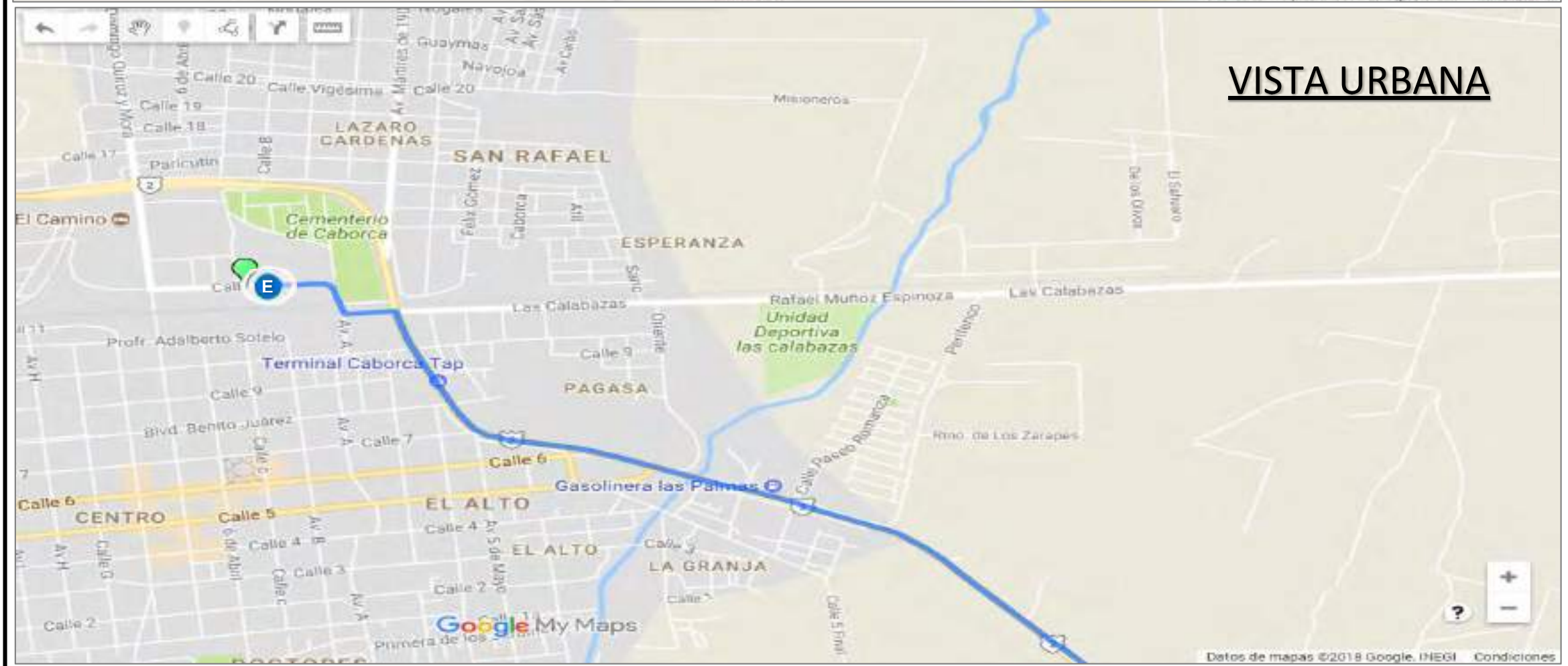
**D** Oquitoa:

Total de paquetes electorales: **1**

Domicilio: **AVENIDA SOTELO FINAL NORTE.**



## VISTA GENERAL



## VISTA URBANA



## TRASLADO DE PAQUETES ELECTORALES A LOS CONSEJOS DISTRITALES

Consecutivo de Mecanismo: **06**

Total de paquetes a trasladar: **105**

Tipo de Vehículo: **Tonelada**

Total de kilómetros (KM): **12**

Tiempo de traslado: **0:20 min.**

Personas a trasladar: **1**

Inicio del recorrido: **AVE M #160 E/BIZANI Y ESQ, CABORCA, SON.**

Término del recorrido: **Distrito 03**

**B** Domicilio Distrital:

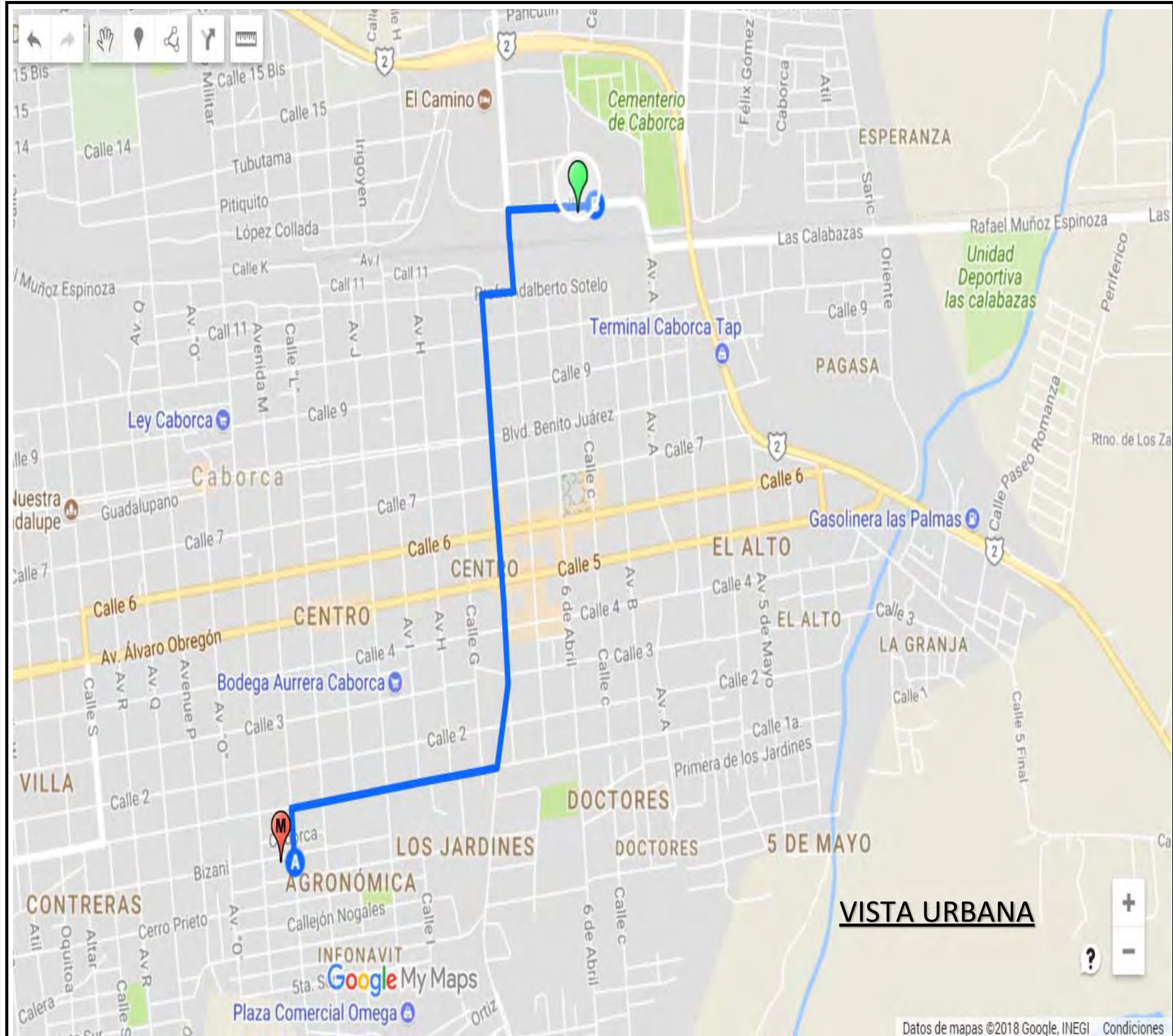
**CALLE DOCE ENTRE AVENIDA A Y B COLONIA CENTRO, CABORCA, SON.**

## CONSEJOS MUNICIPALES A TRASLADAR

**A** Caborca:

Total de paquetes electorales: **105**

Domicilio: **AVE M #160 E/BIZANI Y ESQ, CABORCA, SON.**





## TRASLADO DE PAQUETES ELECTORALES A LOS CONSEJOS DISTRITALES

Consecutivo de Mecanismo: **07**

Total de paquetes a trasladar: **18**

Tipo de Vehículo: **Sedán**

Total de kilómetros (KM): **154**

Tiempo de traslado: **1:45 horas**

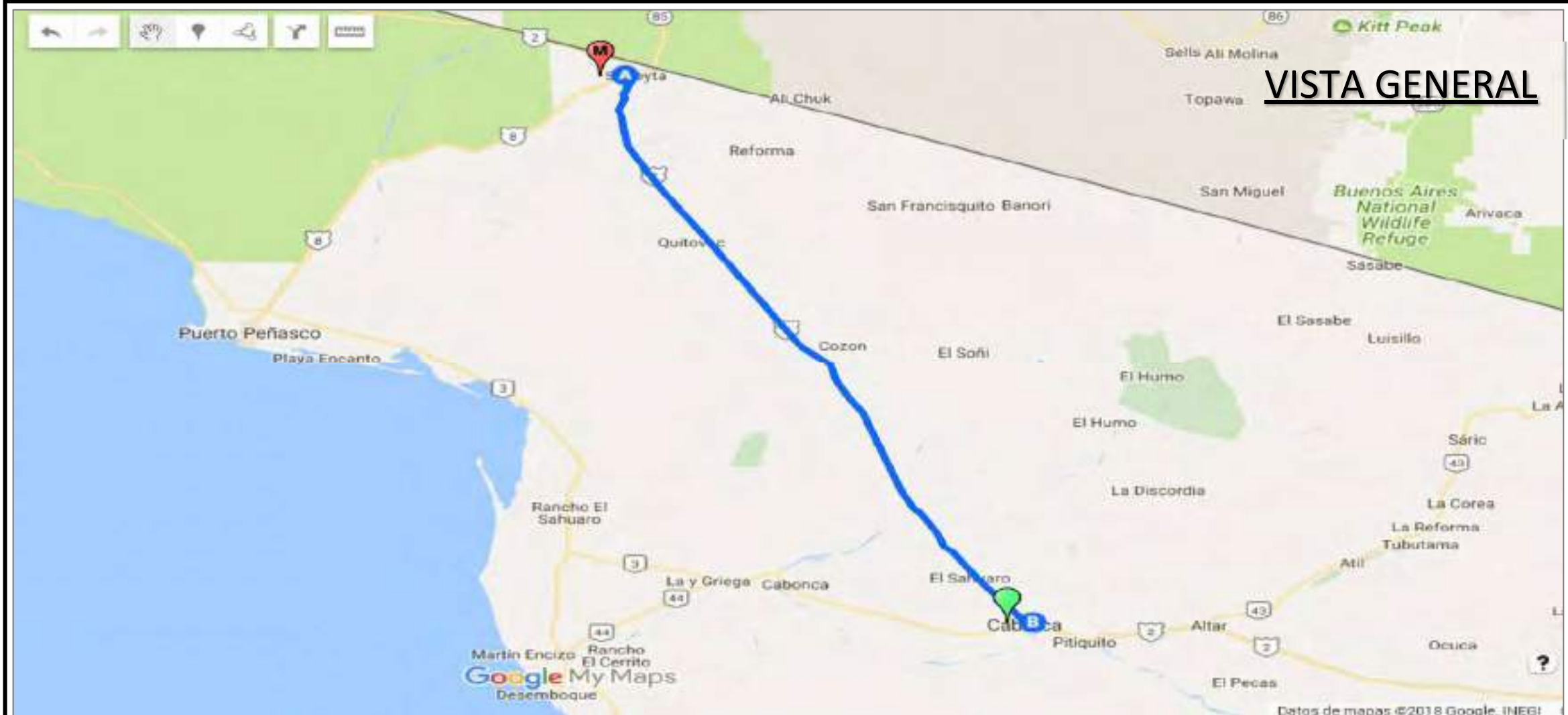
Personas a trasladar: **1**

Inicio del recorrido: **BLVD. BENEMERITO DE LAS AMERICAS 133, PAPAGOS, GRAL. PLUTARCO ELIAS CALLES**

Término del recorrido: **Distrito 03**

**B** Domicilio Distrital:

**CALLE DOCE ENTRE AVENIDA A Y B COLONIA CENTRO, CABORCA, SON.**



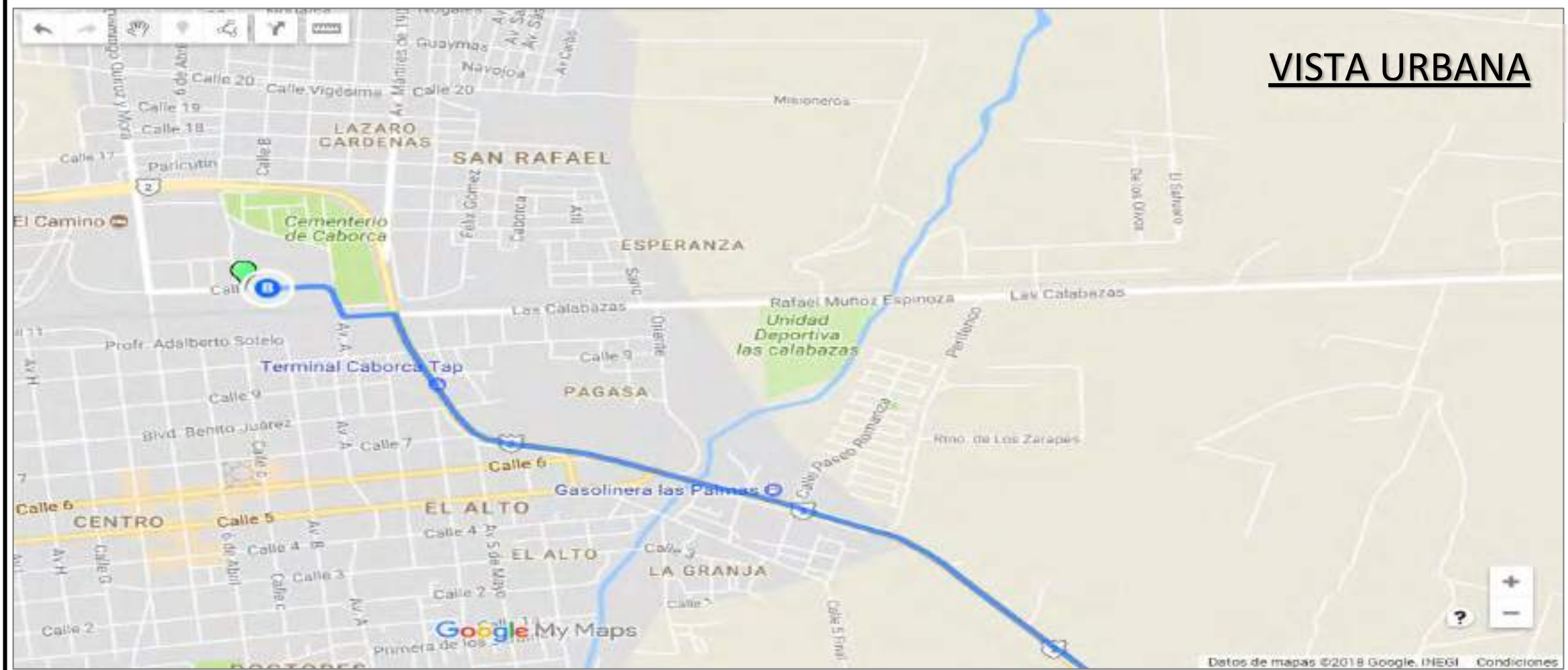
### VISTA GENERAL

## CONSEJOS MUNICIPALES A TRASLADAR

**A** Gral. Plutarco Elías Calles:

Total de paquetes electorales: **18**

Domicilio: **BLVD. BENEMERITO DE LAS AMERICAS 133, PAPAGOS, GRAL. PLUTARCO ELIAS CALLES**



### VISTA URBANA



## TRASLADO DE PAQUETES ELECTORALES A LOS CONSEJOS DISTRITALES

Consecutivo de Mecanismo: **08**

Total de paquetes a trasladar: **3**

Tipo de Vehículo: **Sedán**

Total de kilómetros (KM): **87**

Tiempo de traslado: **1:00 hora**

Personas a trasladar: **1**

Inicio del recorrido: **GALEANA E ITURBIDE S/N, TRINCHERAS, SON.**

Término del recorrido: **Distrito 03**

**B** Domicilio Distrital:

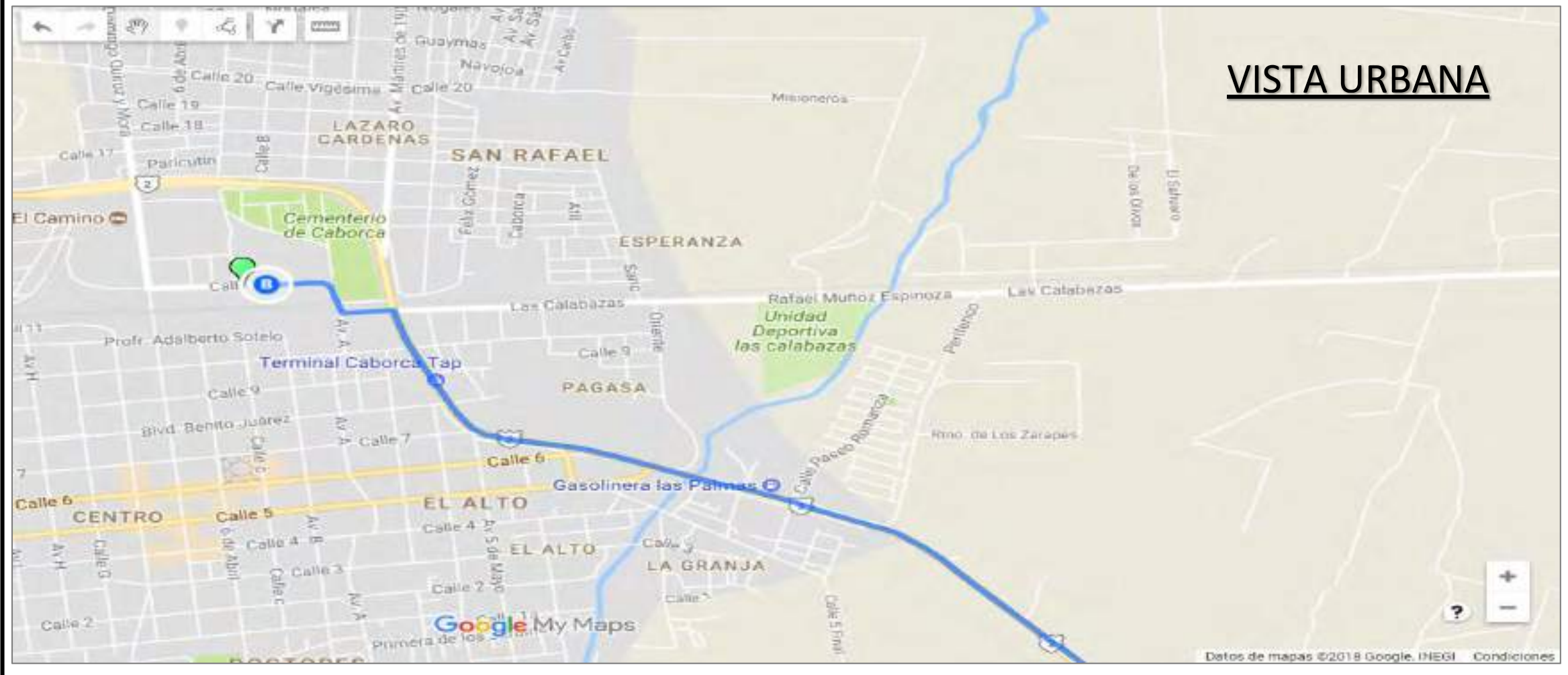
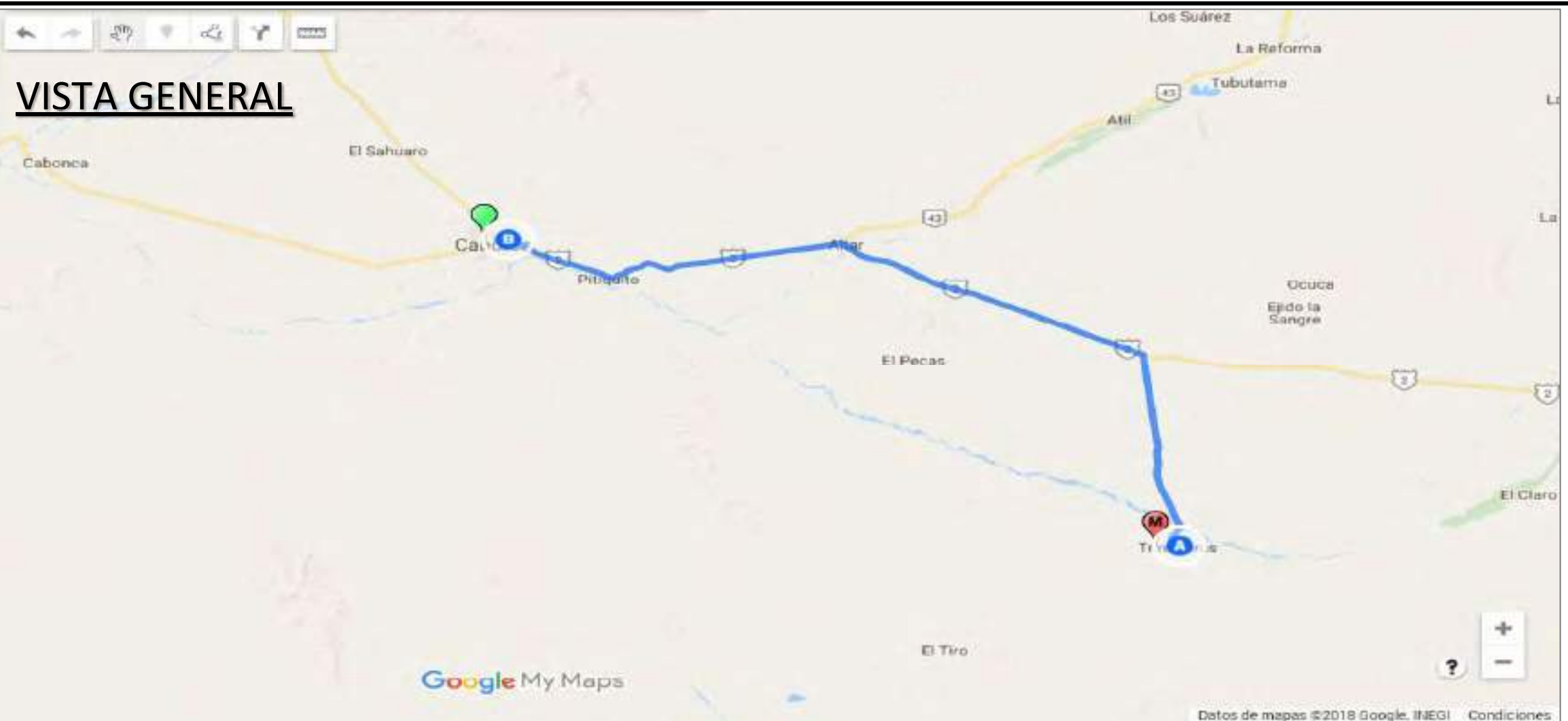
**CALLE DOCE ENTRE AVENIDA A Y B COLONIA CENTRO, CABORCA, SON.**

## CONSEJOS MUNICIPALES A TRASLADAR

**A** Trincheras:

Total de paquetes electorales: **3**

Domicilio **GALEANA E ITURBIDE S/N.**







## TRASLADO DE PAQUETES ELECTORALES A LOS CONSEJOS DISTRITALES

Consecutivo de Mecanismo: **09**

Total de paquetes a trasladar: **41**

Tipo de Vehículo: **Van**

Total de kilómetros (KM): **90**

Tiempo de traslado: **1:26 horas**

Personas a trasladar: **1**

Inicio del recorrido: **CALLE LOPEZ MATEOS 605 ENTRE PESQUEIRA Y OSORIO WORD, MAGDALENA, SON.**

Término del recorrido: **Distrito 04**

**B** Domicilio Distrital:

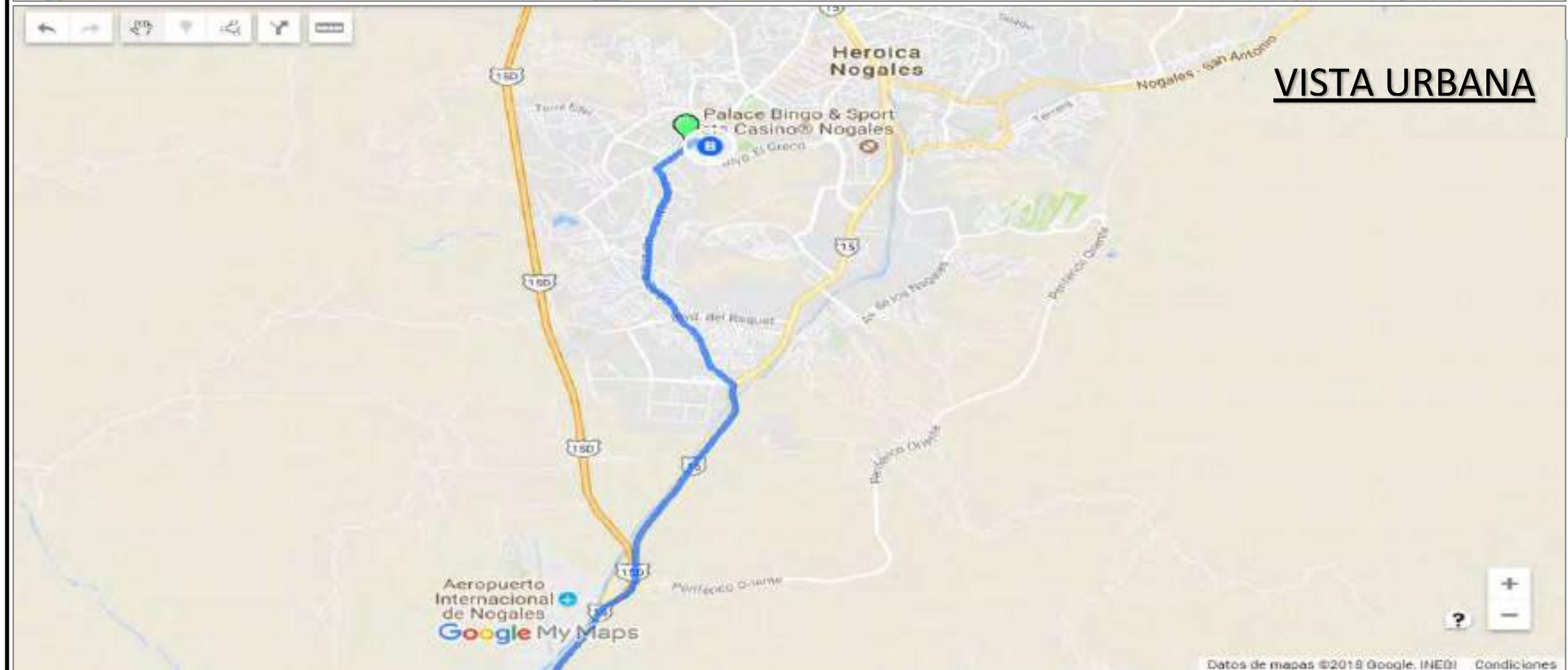
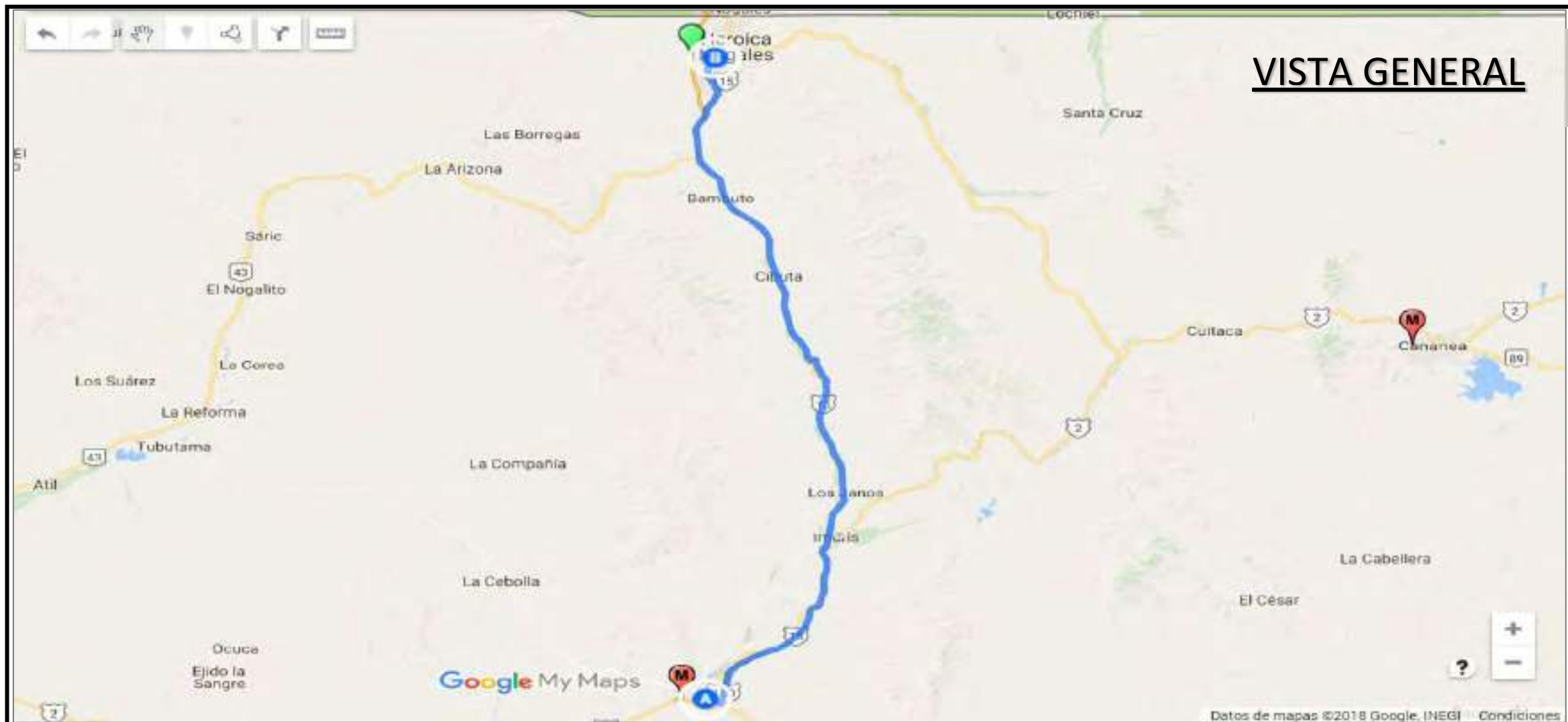
AV. ATENEA Y AV. TECNOLOGICO 57 COL. ATENEA  
C.P. 84068 NOGALES, SONORA

## CONSEJOS MUNICIPALES A TRASLADAR

**A** Magdalena:

Total de paquetes electorales: **41**

Domicilio: **CALLE LOPEZ MATEOS 605 ENTRE PESQUEIRA Y OSORIO WORD.**





## TRASLADO DE PAQUETES ELECTORALES A LOS CONSEJOS DISTRITALES

Consecutivo de Mecanismo: **10**

Total de paquetes a trasladar: **3**

Tipo de Vehículo: **Sedán**

Total de kilómetros (KM): **69**

Tiempo de traslado: **1:30 horas**

Personas a trasladar: **1**

Inicio del recorrido: **ALLENDE #16 ENTRE MADERO Y SONORA COL. FERROCARRILERA CP SANTA CRUZ, SONORA**

Término del recorrido: **Distrito 04**

**B** Domicilio Distrital:

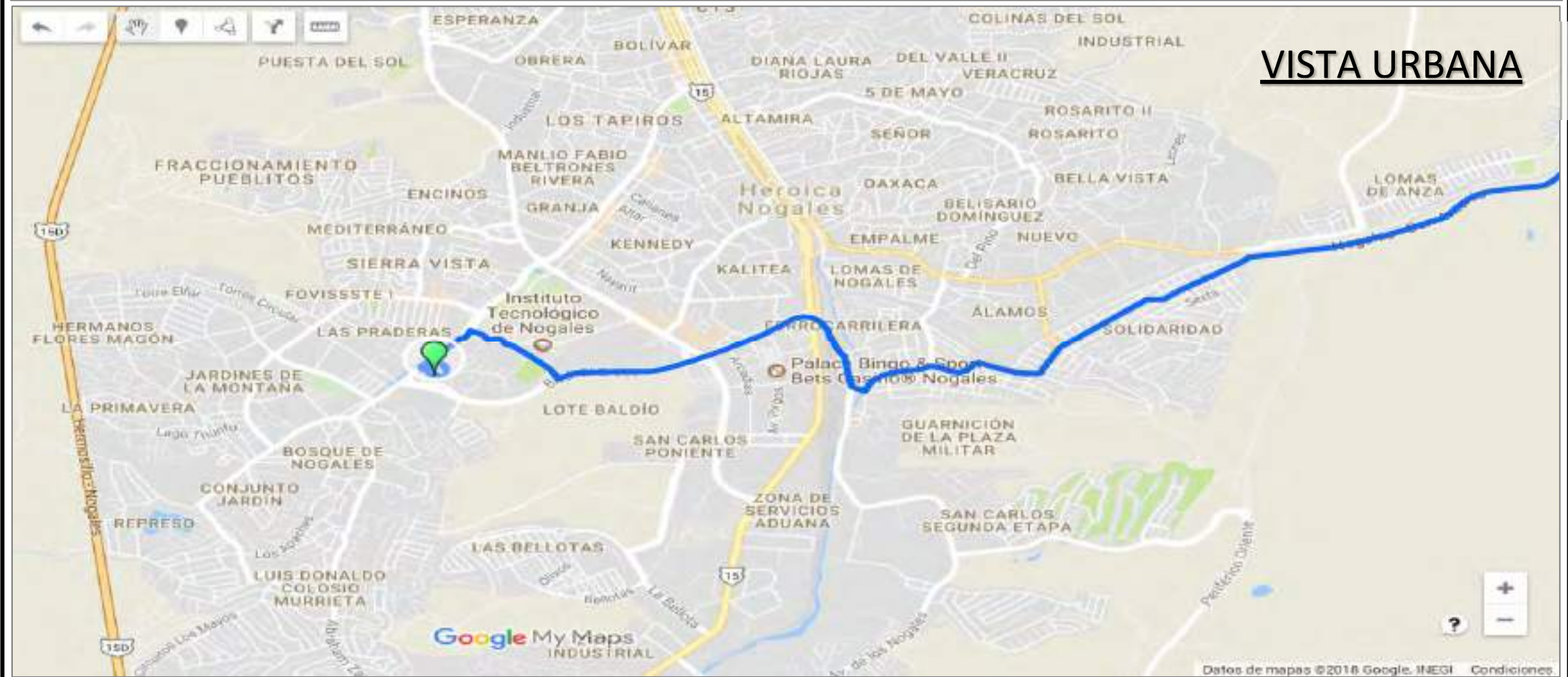
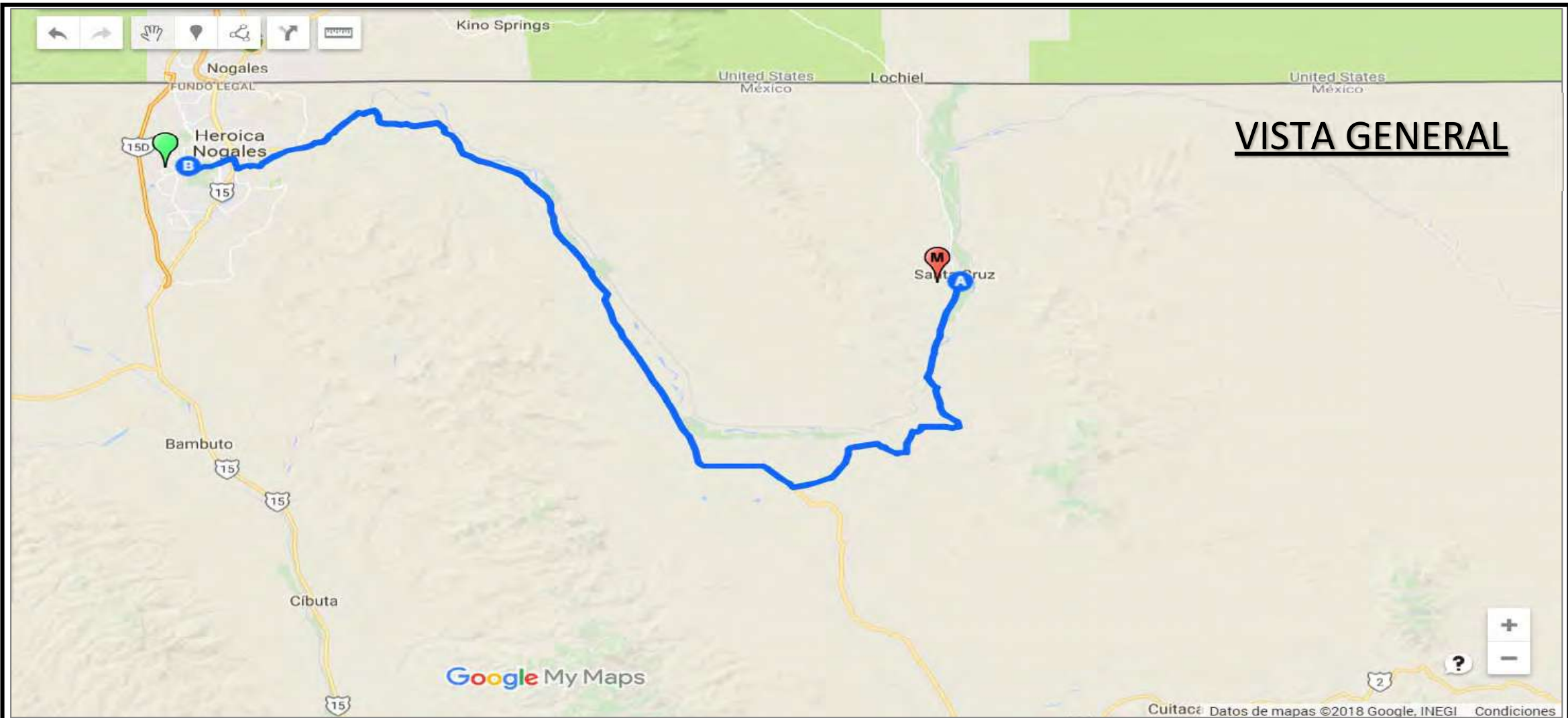
AV. ATENEA Y AV. TECNOLÓGICO 57 COL. ATENEA C.P. 84068 NOGALES, SON.

## CONSEJOS MUNICIPALES A TRASLADAR

**A** Santa Cruz:

Total de paquetes electorales: **3**

Domicilio: **ALLENDE #16 ENTRE MADERO Y SONORA COL. FERROCARRILERA CP SANTA CRUZ, SON.**





## TRASLADO DE PAQUETES ELECTORALES A LOS CONSEJOS DISTRITALES

Consecutivo de Mecanismo: **11**

Total de paquetes a trasladar: **136**

Tipo de Vehículo: **Tonelada**

Total de kilómetros (KM): **10**

Tiempo de traslado: **0:20 min.**

Personas a trasladar: **1**

Inicio del recorrido: **CHULA VISTA 63 Y PASEO ESCOLAR, NOGALES, SON.**

Término del recorrido: **Distrito 04**

**B** Domicilio Distrital:

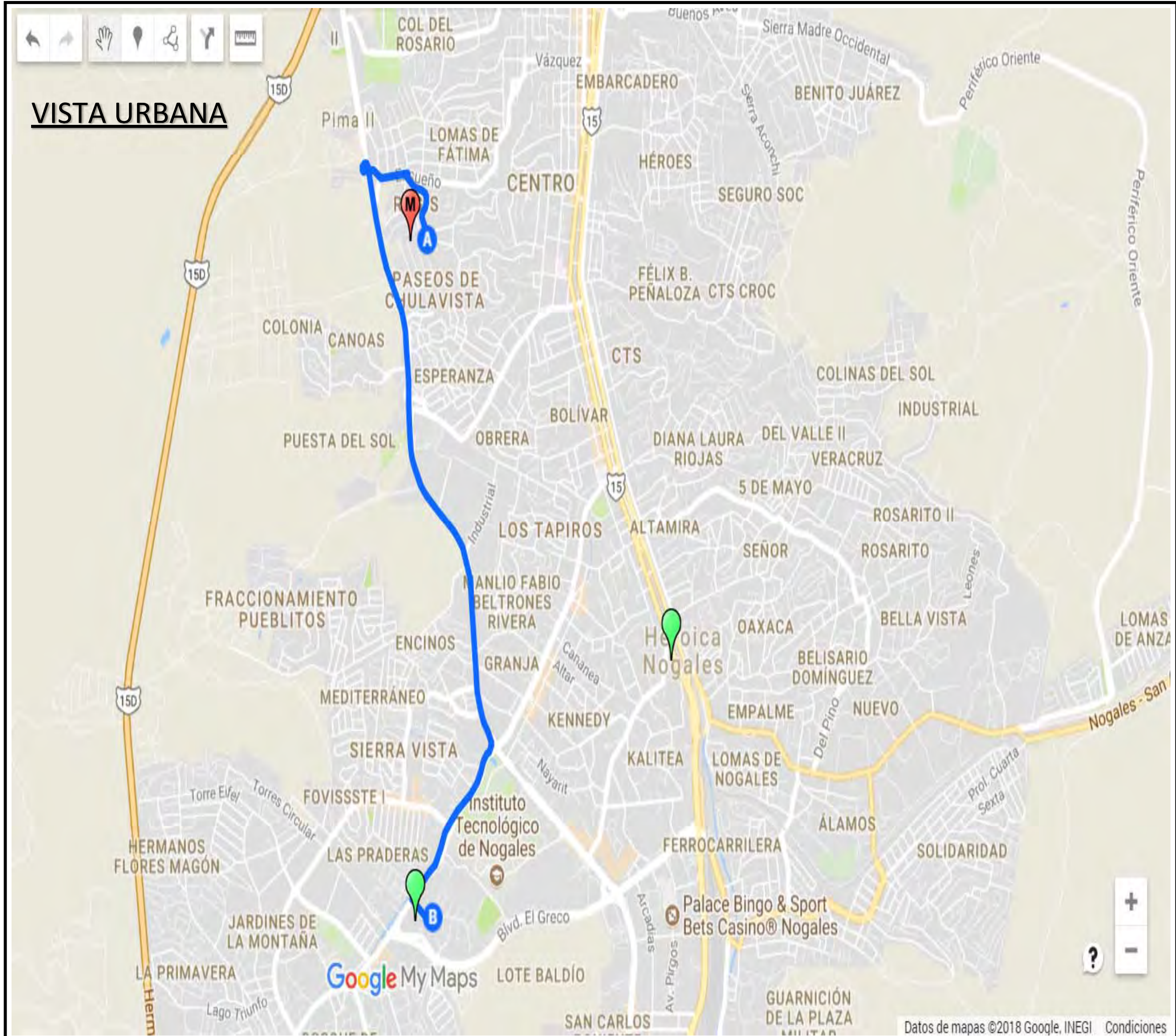
AV. ATENEA Y AV. TECNOLÓGICO 57 COL. ATENEA  
C.P. 84068 NOGALES, SONORA

## CONSEJOS MUNICIPALES A TRASLADAR

**A** Nogales:

Total de paquetes electorales: **136**

Domicilio: **CHULA VISTA 63 Y PASEO ESCOLAR, NOGALES, SON.**





## TRASLADO DE PAQUETES ELECTORALES A LOS CONSEJOS DISTRITALES

Consecutivo de Mecanismo: **12**

Total de paquetes a trasladar: **179**

Tipo de Vehículo: **Tonelada**

Total de kilómetros (KM): **12**

Tiempo de traslado: **0:20 min.**

Personas a trasladar: **1**

Inicio del recorrido: **CHULA VISTA 63 Y PASEO ESCOLAR, NOGALES, SON.**

Término del recorrido: **Distrito 05**

**B** Domicilio Distrital:

**LOCAL COMERCIAL, PLUTARCO ELÍAS CALLES NO. 898, LOCAL 3, NOGALES, SON**

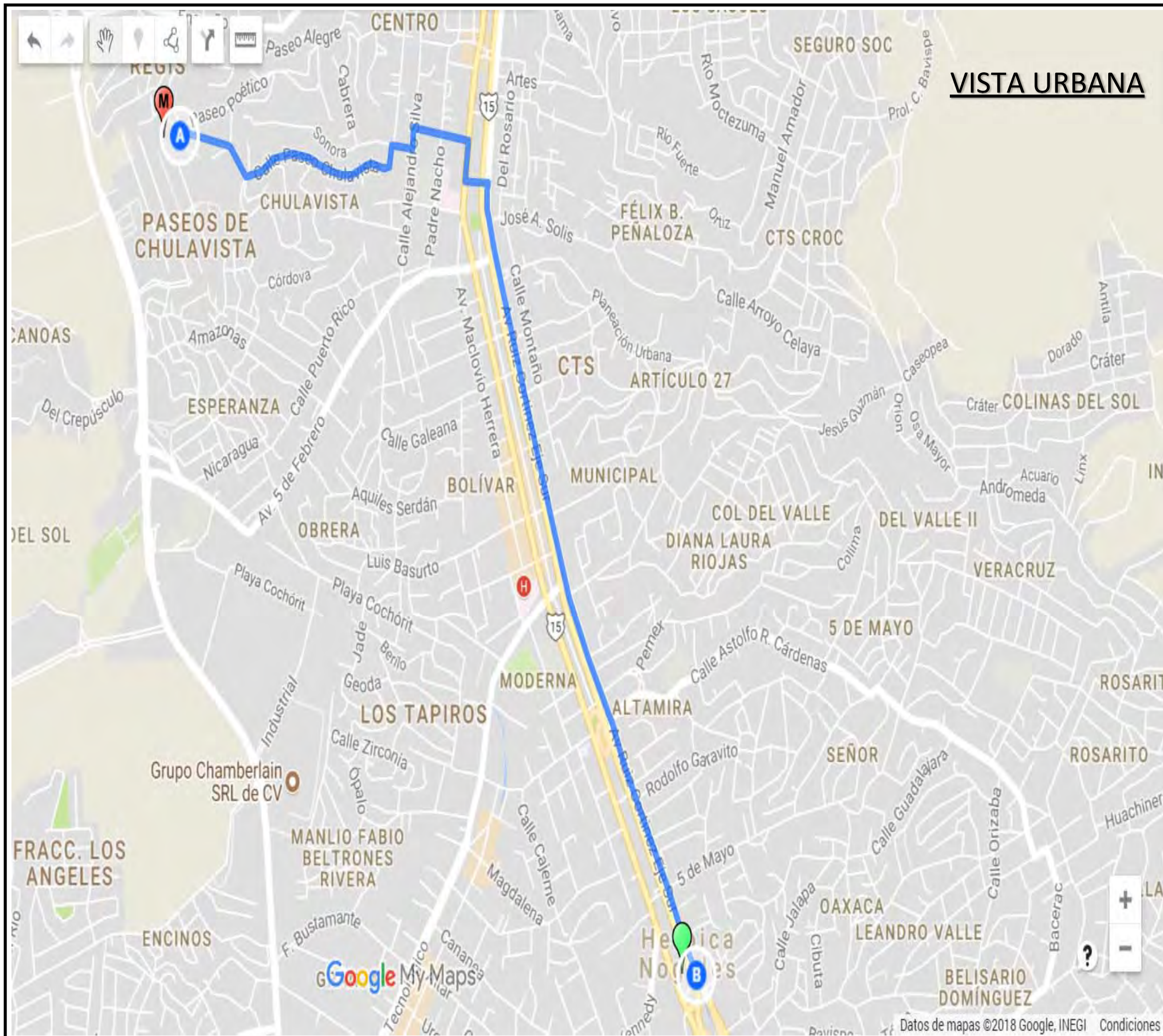
## CONSEJOS MUNICIPALES A TRASLADAR

**A**

**Nogales:**

Total de paquetes electorales: **179**

Domicilio: **CHULA VISTA 63 Y PASEO ESCOLAR, NOGALES, SON.**





## TRASLADO DE PAQUETES ELECTORALES A LOS CONSEJOS DISTRITALES

Consecutivo de Mecanismo: **13**

Total de paquetes a trasladar: **104**

Tipo de Vehículo: **Tonelada**

Total de kilómetros (KM): **10**

Tiempo de traslado: **0:15 min.**

Personas a trasladar: **1**

Inicio del recorrido: **AVENIDA 32 # 3199 ESQUINA CON CALLE INTERNACIONAL, AGUA PRIETA, SON**

Término del recorrido: **Distrito 07**

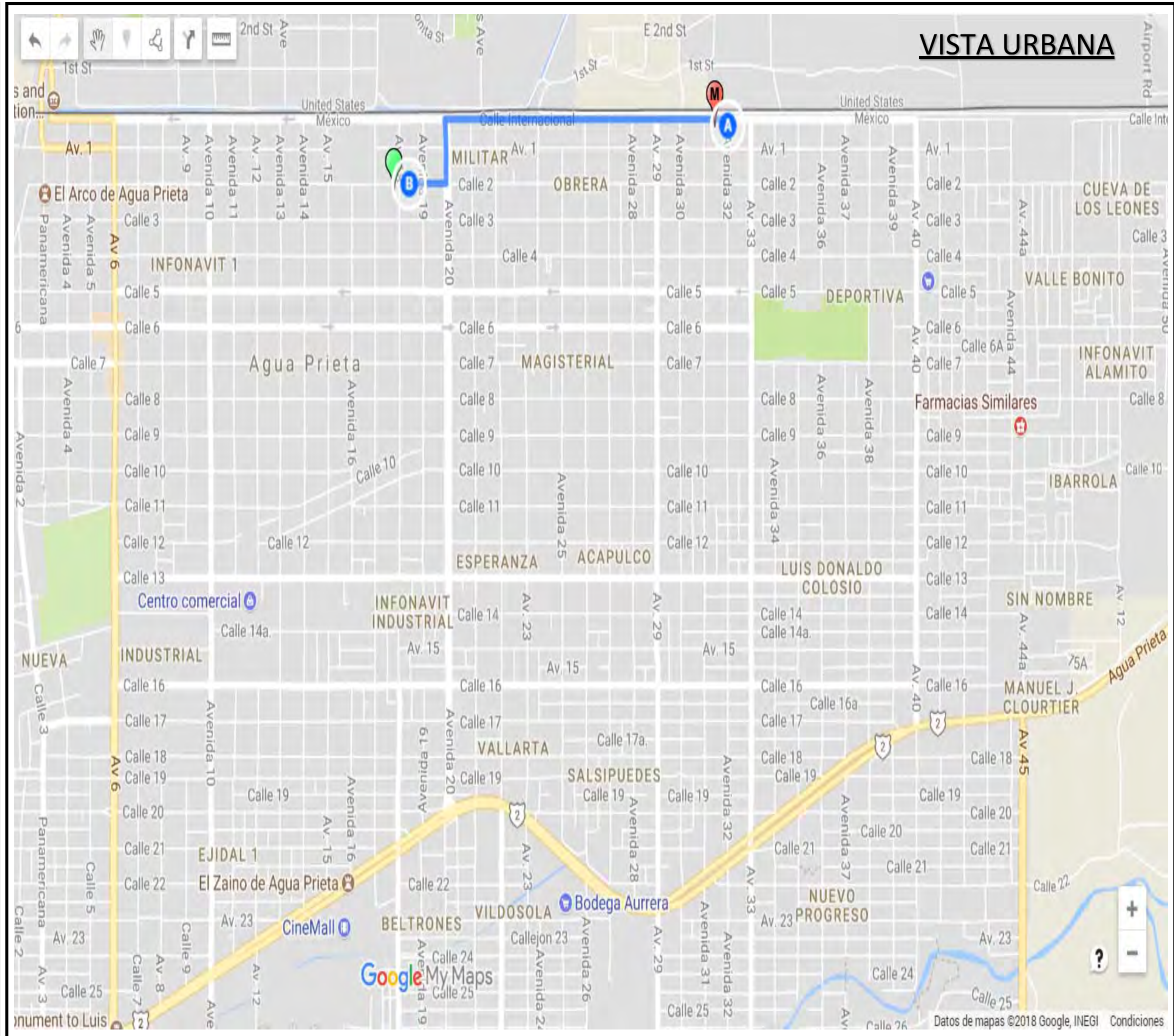
**B** Domicilio Distrital: **CALLE DOS 1806 ENTRE AVENIDA 18 Y AVENIDA 19, COL. INFONAVIT 1, AGUA PRIETA, SON**

## CONSEJOS MUNICIPALES A TRASLADAR

**A** Agua Prieta:

Total de paquetes electorales: **104**

Domicilio: **AVENIDA 32 # 3199 ESQUINA CON CALLE INTERNACIONAL, AGUA PRIETA, SON**





## TRASLADO DE PAQUETES ELECTORALES A LOS CONSEJOS DISTRITALES

Consecutivo de Mecanismo: **14**

Total de paquetes a trasladar: **3**

Tipo de Vehículo: **Sedán**

Total de kilómetros (KM): **148**

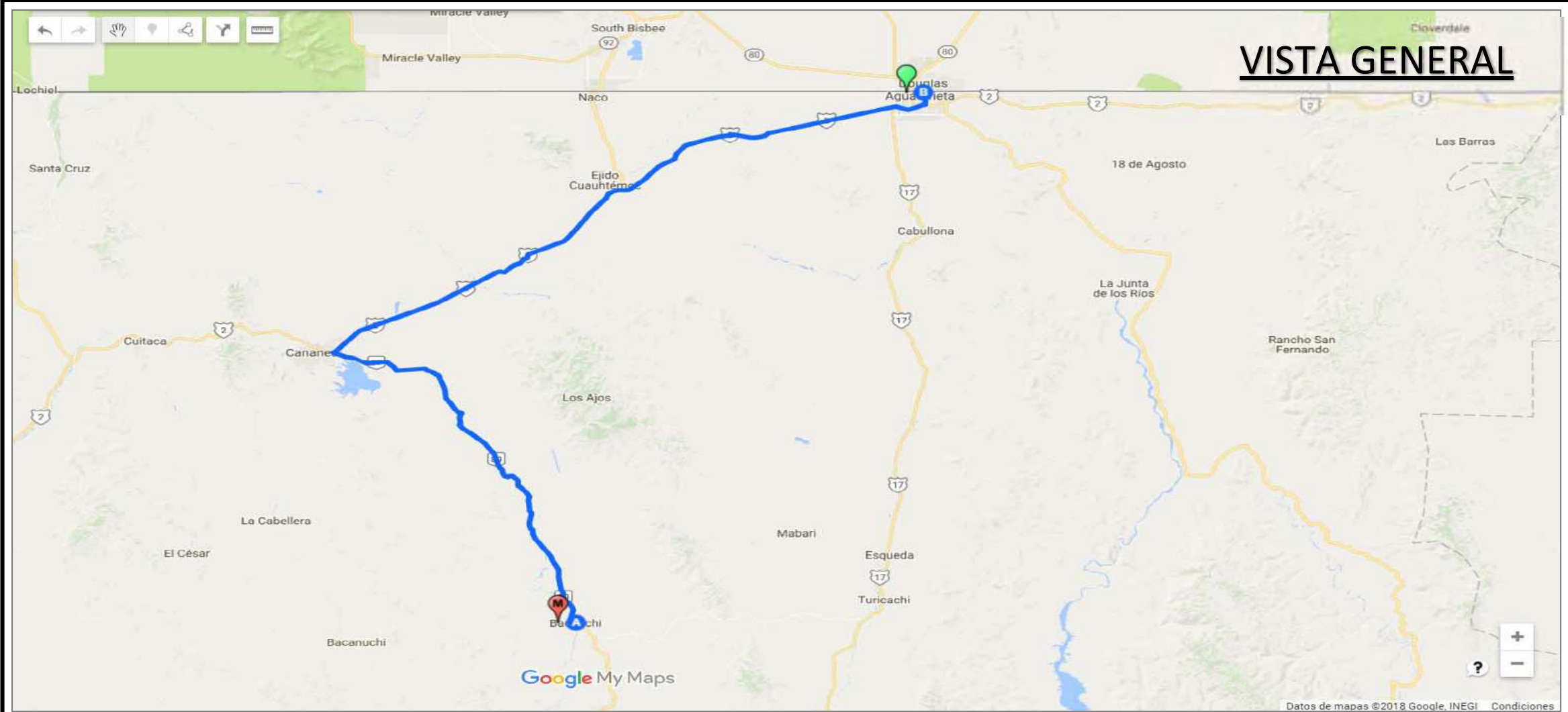
Tiempo de traslado: **2:30 horas**

Personas a trasladar: **1**

Inicio del recorrido: **AVE. OBREGON S/N E/GALLEGO Y PABLO CIDA, BACOACHI, SON.**

Término del recorrido: **Distrito 07**

**B** Domicilio Distrital: **CALLE DOS 1806 ENTRE AVENIDA 18 Y AVENIDA 19, COL. INFONAVIT 1, AGUA PRIETA, SON**



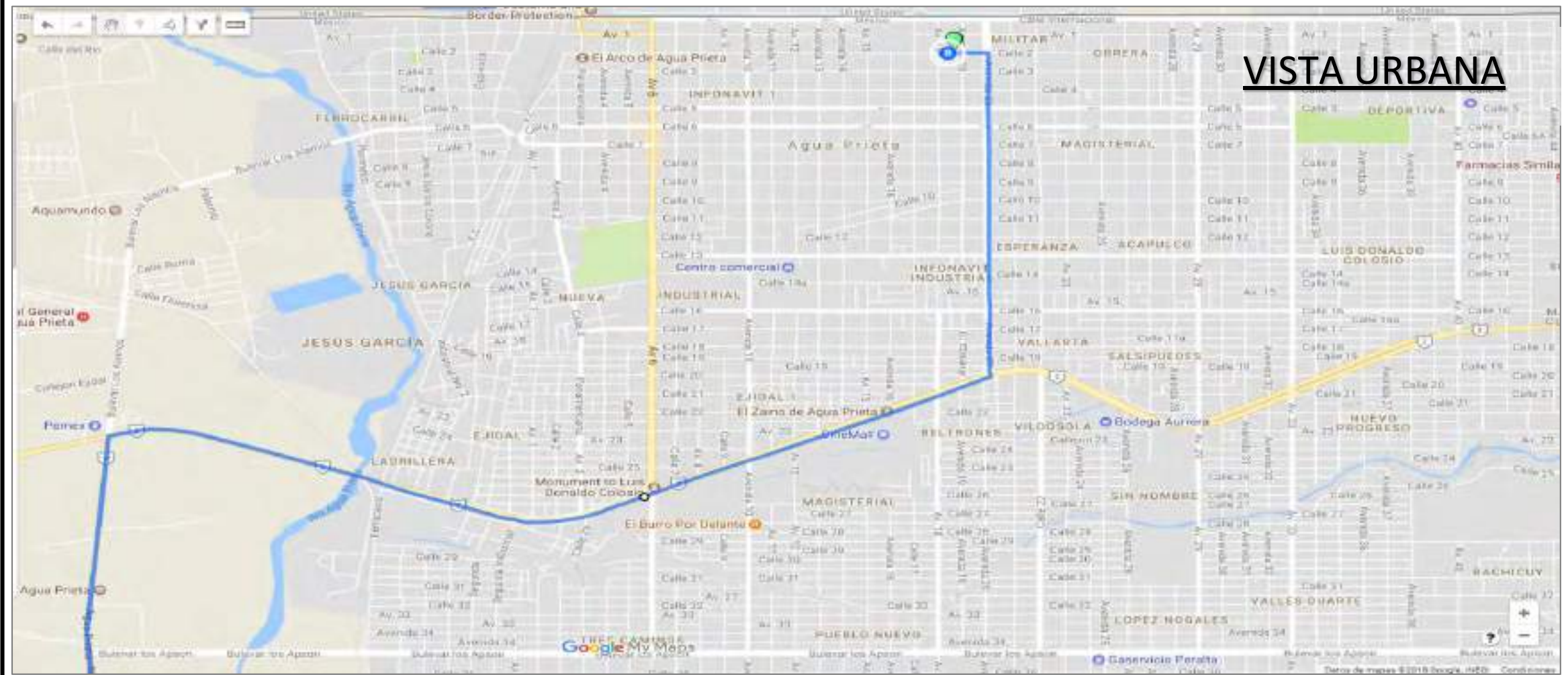
## VISTA GENERAL

## CONSEJOS MUNICIPALES A TRASLADAR

**A** Bacoachi:

Total de paquetes electorales: **3**

Domicilio: **AVE. OBREGON S/N E/GALLEGO Y PABLO CIDA, BACOACHI, SON**



## VISTA URBANA



## TRASLADO DE PAQUETES ELECTORALES A LOS CONSEJOS DISTRITALES

Consecutivo de Mecanismo: **15**

Total de paquetes a trasladar: **48**

Tipo de Vehículo: **Van**

Total de kilómetros (KM): **94**

Tiempo de traslado: **1:30 horas**

Personas a trasladar: **1**

Inicio del recorrido: **PUERTECITOS 22, COL. MINERA 2, CANANEA, SON.**

Término del recorrido: **Distrito 07**

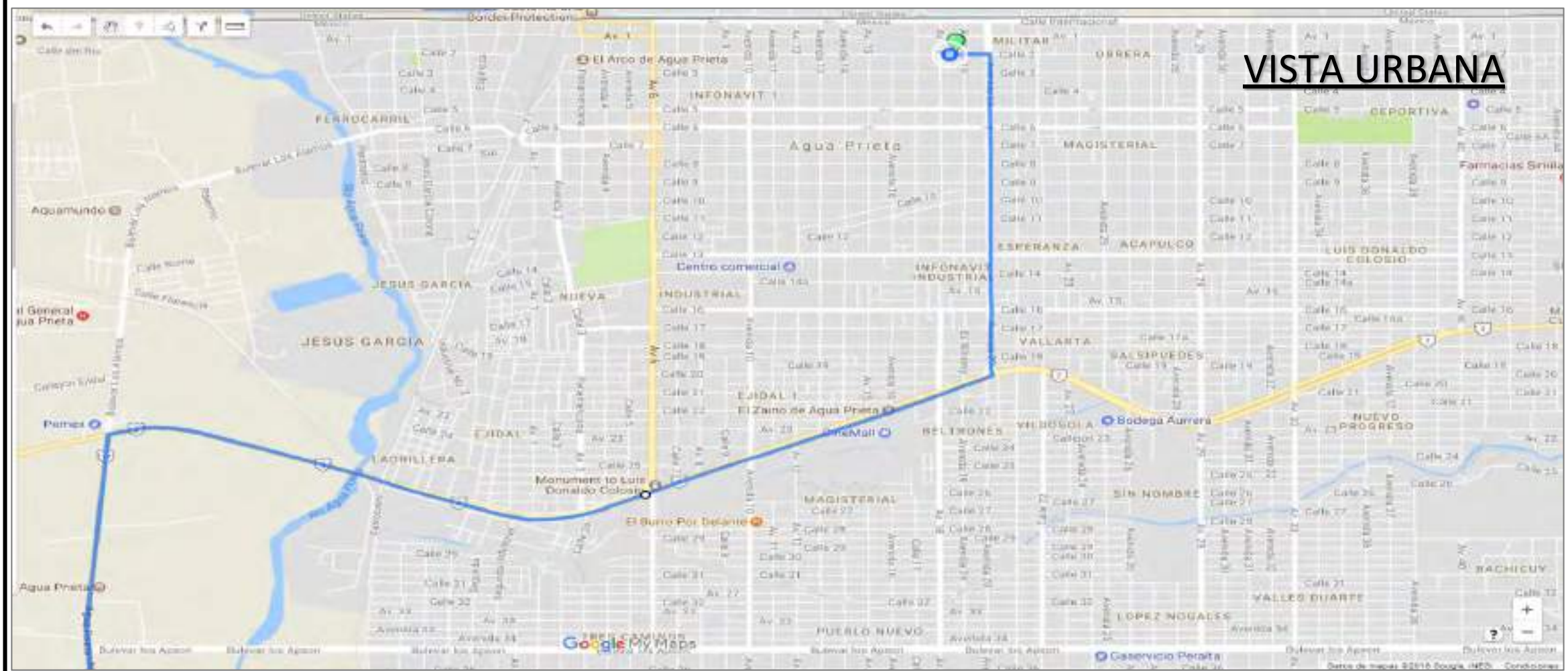
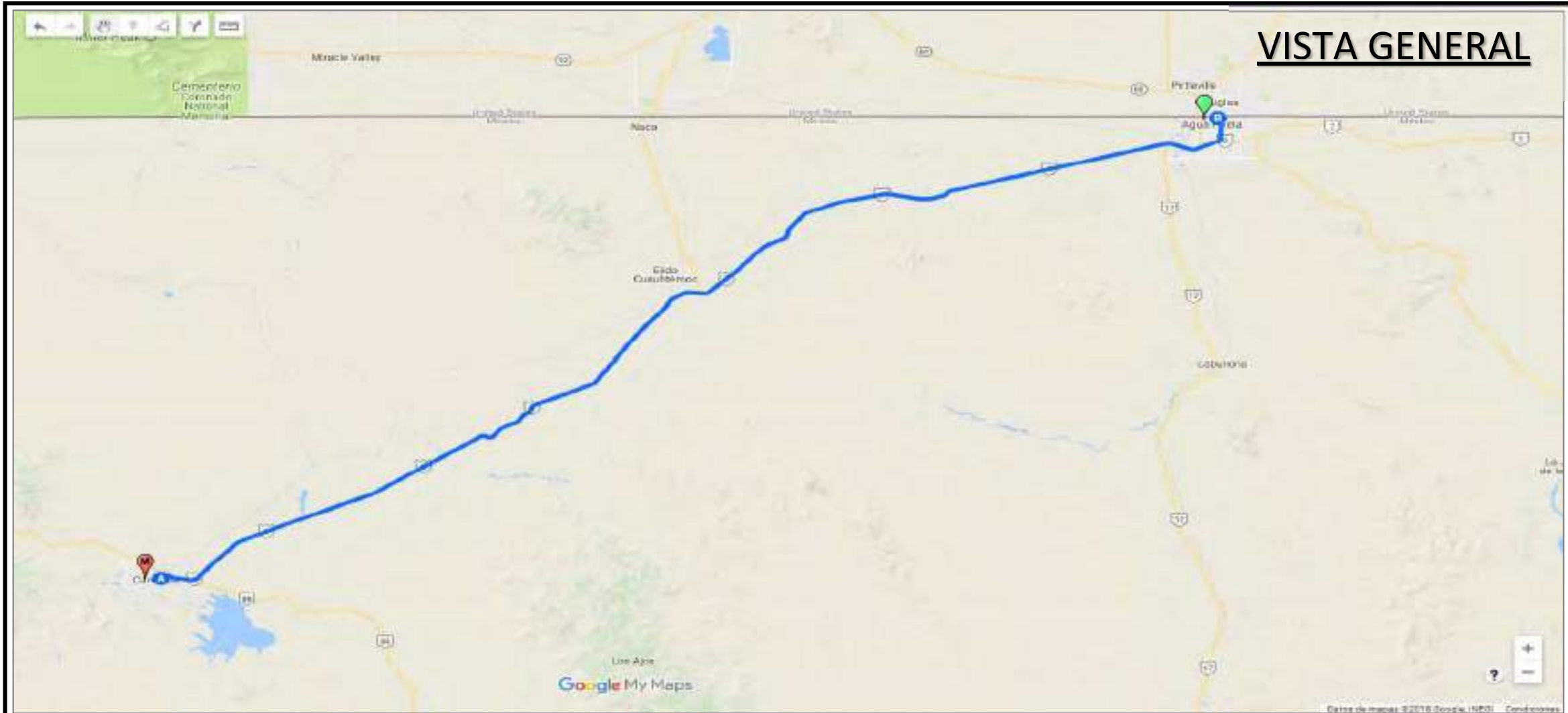
**B** Domicilio Distrital: **CALLE DOS 1806 ENTRE AVENIDA 18 Y AVENIDA 19, COL. INFONAVIT 1, AGUA PRIETA, SON**

## CONSEJOS MUNICIPALES A TRASLADAR

**A** Cananea:

Total de paquetes electorales: **48**

Domicilio: **PUERTECITOS 22, COL. MINERA 2, CANANEA, SON.**





## TRASLADO DE PAQUETES ELECTORALES A LOS CONSEJOS DISTRITALES

Consecutivo de Mecanismo: **16**

Total de paquetes a trasladar: **13**

Tipo de Vehículo: **Sedán**

Total de kilómetros (KM): **62**

Tiempo de traslado: **1:00 hora**

Personas a trasladar: **1**

Inicio del recorrido: **AVE. CUAUHEMOC S/N, COL EL BALCON. A 5 CASAS DE LA COMANDANCIA MUNICIPAL, FRONTERAS, SON**

Término del recorrido: **Distrito 07**

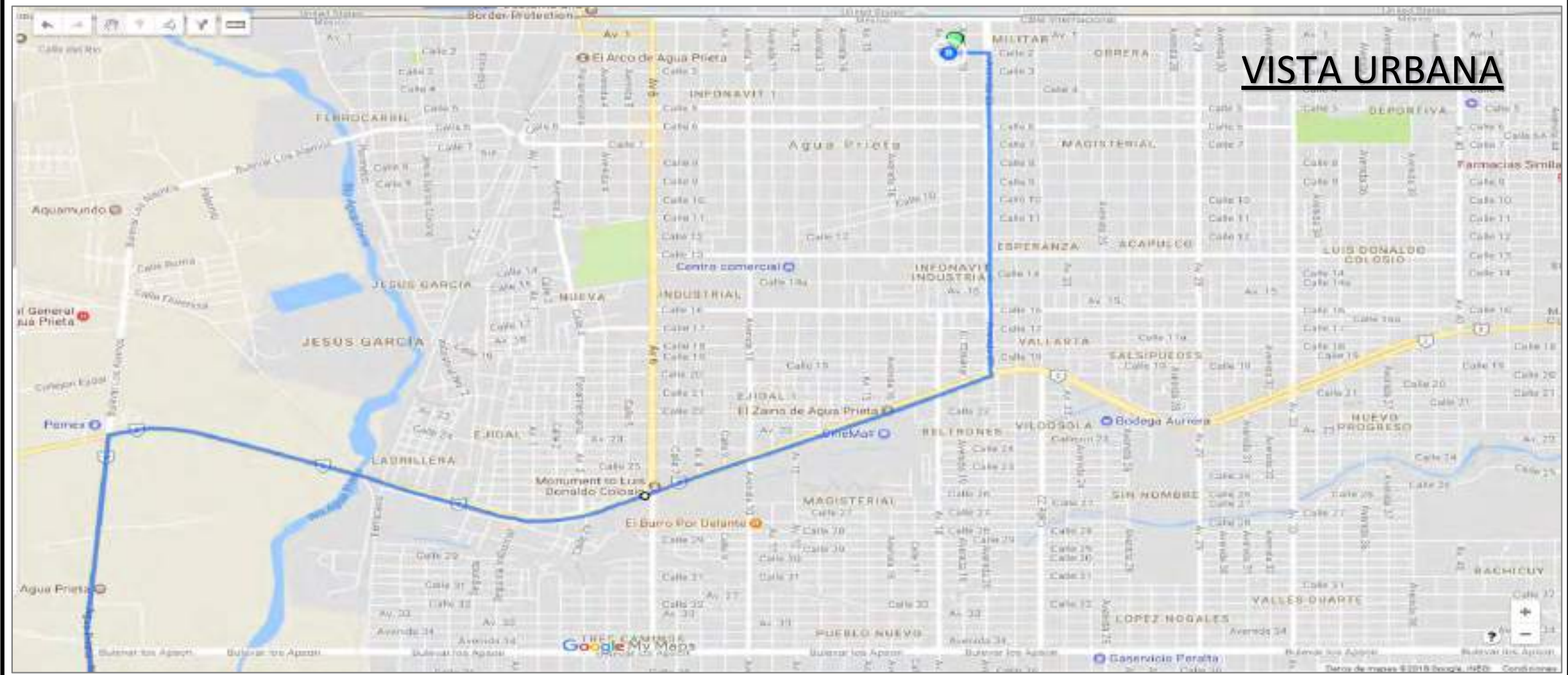
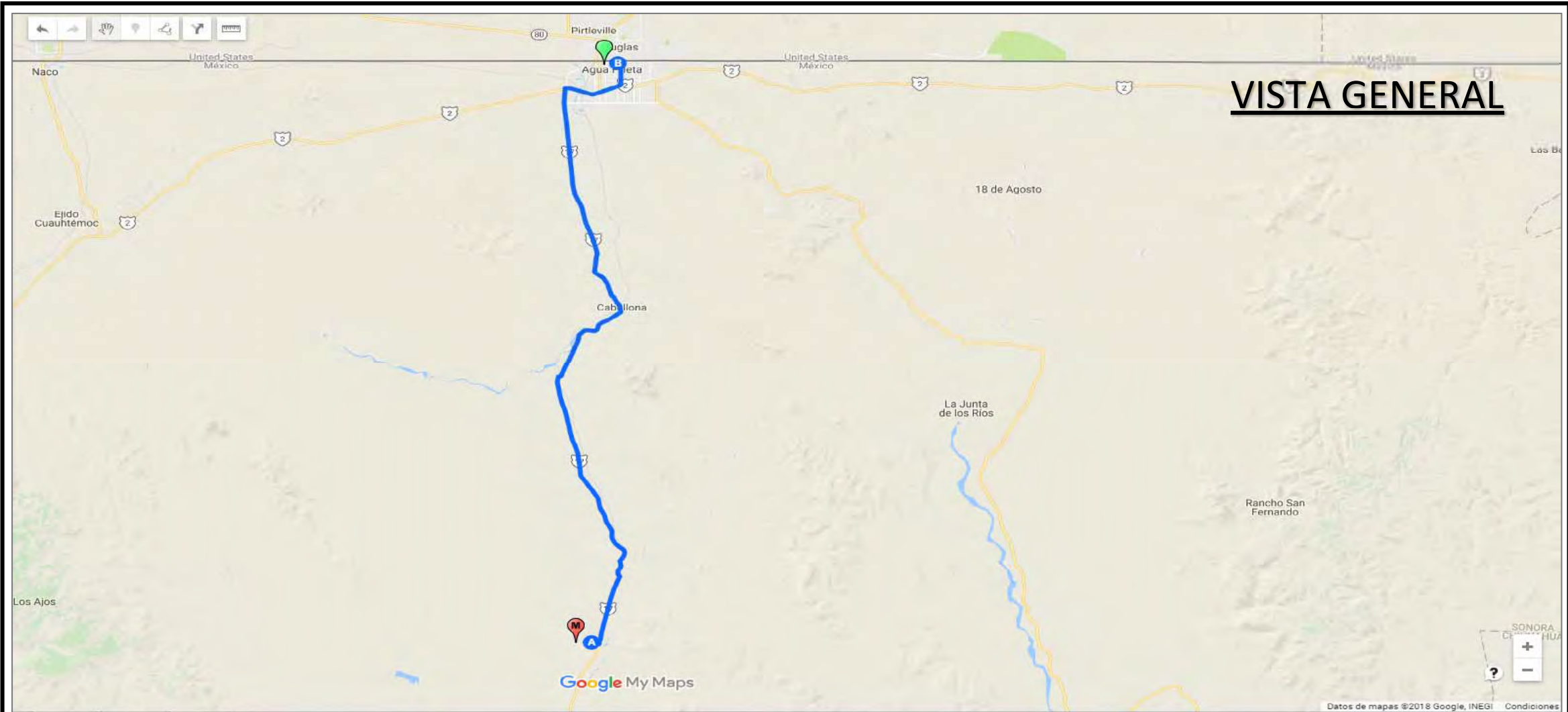
**B** Domicilio Distrital: **CALLE DOS 1806 ENTRE AVENIDA 18 Y AVENIDA 19, COL. INFONAVIT 1, AGUA PRIETA, SON**

## CONSEJOS MUNICIPALES A TRASLADAR

**A** Fronteras:

Total de paquetes electorales: **13**

Domicilio: **AVE. CUAUHEMOC S/N, COL EL BALCON. A 5 CASAS DE LA COMANDANCIA MUNICIPAL, FRONTERAS, SON**







## TRASLADO DE PAQUETES ELECTORALES A LOS CONSEJOS DISTRITALES

Consecutivo de Mecanismo: **17**

Total de paquetes a trasladar: **9**

Tipo de Vehículo: **Sedán**

Total de kilómetros (KM): **60**

Tiempo de traslado: **1:00 hora**

Personas a trasladar: **1**

Inicio del recorrido: **MADERO 780, OBREGON Y ELIAS CALLES, NACO, SON**

Término del recorrido: **Distrito 07**

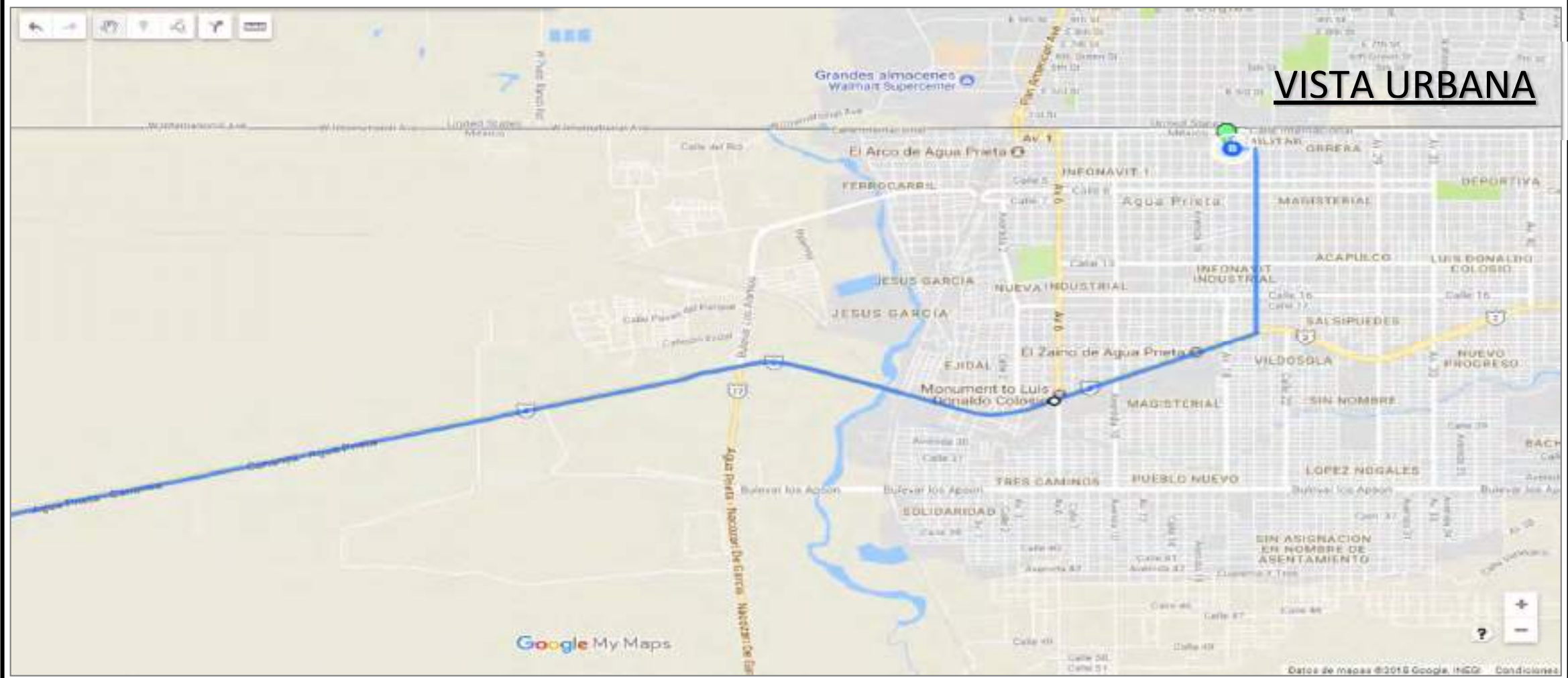
**B** Domicilio Distrital: **CALLE DOS 1806 ENTRE AVENIDA 18 Y AVENIDA 19, COL. INFONAVIT 1, AGUA PRIETA, SON**

## CONSEJOS MUNICIPALES A TRASLADAR

**A** Naco:

Total de paquetes electorales: **9**

Domicilio: **MADERO 780, OBREGON Y ELIAS CALLES, NACO, SON**





## TRASLADO DE PAQUETES ELECTORALES A LOS CONSEJOS DISTRITALES

Consecutivo de Mecanismo: **18**

Total de paquetes a trasladar: **166**

Tipo de Vehículo: **Tonelada**

Total de kilómetros (KM): **12**

Tiempo de traslado: **0:20 min.**

Personas a trasladar: **1**

Inicio del recorrido: **CAMPECHE 124 ENTRE NARANJO Y REYES, COL SAN BENITO, HERMOSILLO, SON.**

Término del recorrido: **Distrito 06**

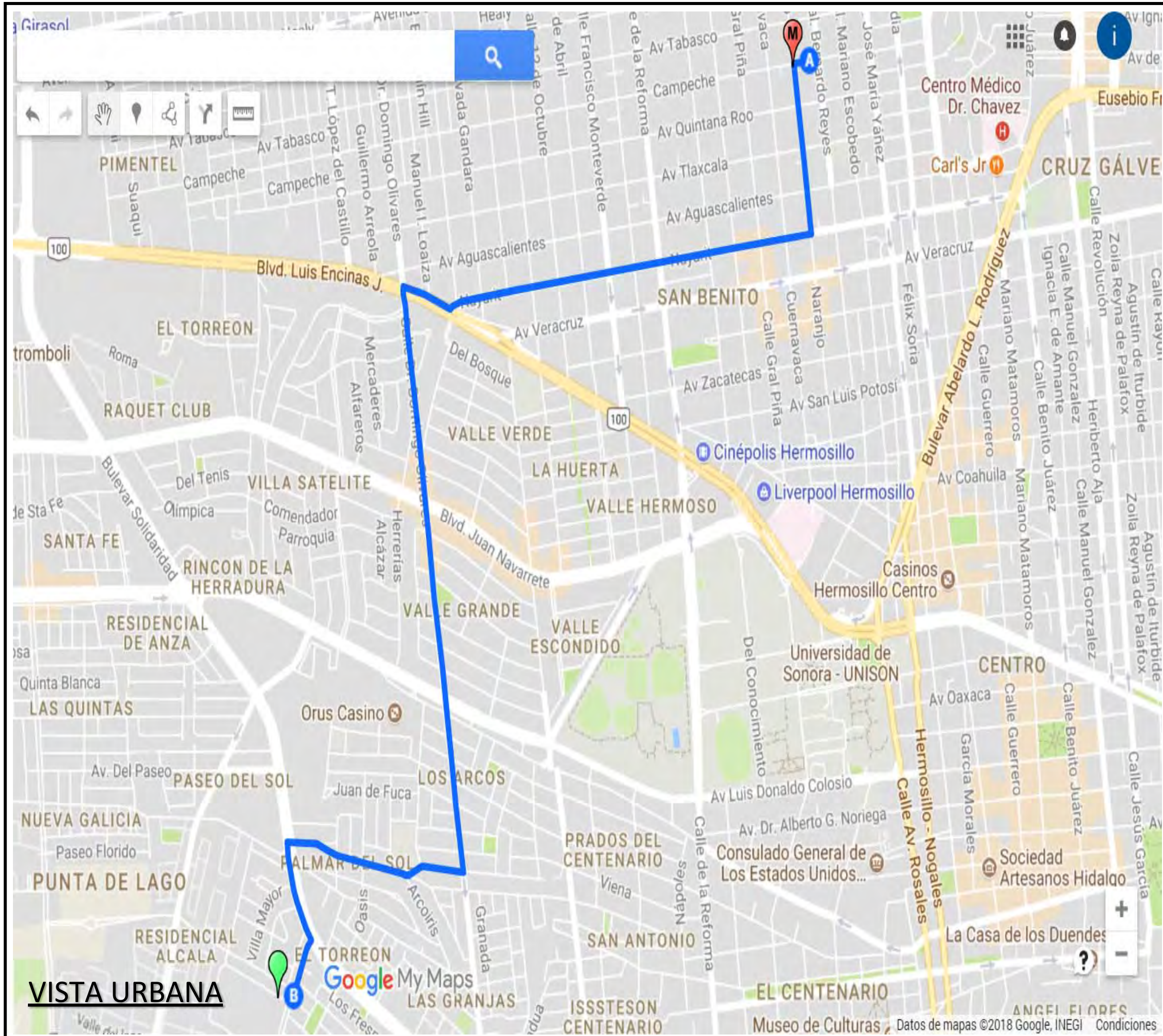
**B** Domicilio Distrital: **PIMIENTOS 13, ENTRE CANAL SAN ANTONIO Y CALLE PIOCHAS, FUENTES DEL MEZQUITAL, HERMOSILLO, SON.**

## CONSEJOS MUNICIPALES A TRASLADAR

**A** **Hermosillo:**

Total de paquetes electorales: **166**

Domicilio: **CAMPECHE 124 ENTRE NARANJO Y REYES, COL SAN BENITO, HERMOSILLO, SON.**



**VISTA URBANA**

Google My Maps



**TRASLADO DE PAQUETES ELECTORALES A LOS CONSEJOS DISTRITALES**

Consecutivo de Mecanismo: **19**

Total de paquetes a trasladar: **163**

Tipo de Vehículo: **Tonelada**

Total de kilómetros (KM): **10**

Tiempo de traslado: **0:20 min.**

Personas a trasladar: **1**

Inicio del recorrido: **CAMPECHE 124 ENTRE NARANJO Y REYES, COL SAN BENITO, HERMOSILLO, SON.**

Término del recorrido: **Distrito 08**

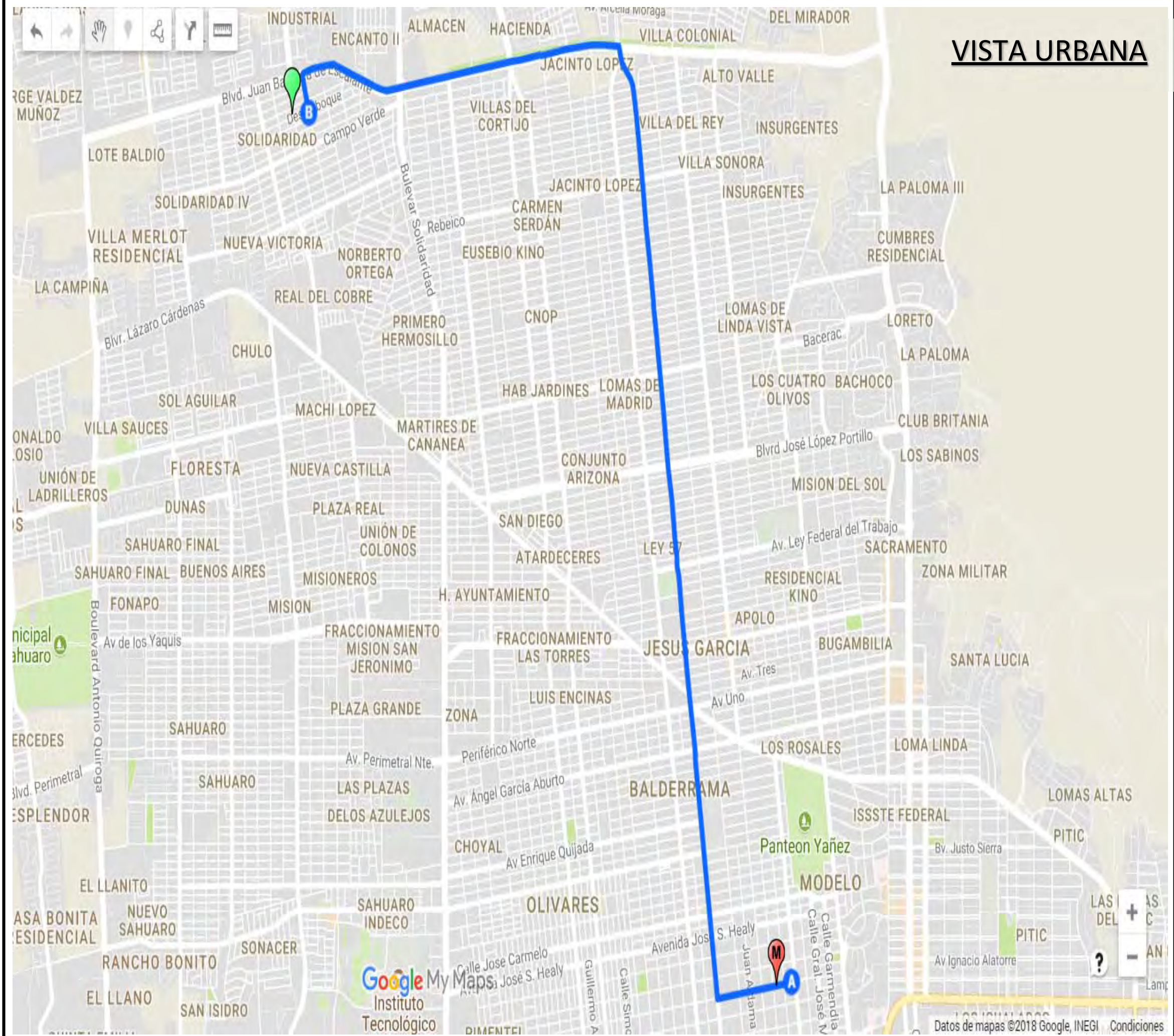
**B** Domicilio Distrital: **DESEMBOQUE 74 ESQUINA SIERRA MAYCOBA, COL. SOLIDARIDAD, HERMOSILLO, SON.**

**CONSEJOS MUNICIPALES A TRASLADAR**

**A** **Hermosillo:**

Total de paquetes electorales: **163**

Domicilio: **CAMPECHE 124 ENTRE NARANJO Y REYES, COL SAN BENITO, HERMOSILLO, SON.**





## TRASLADO DE PAQUETES ELECTORALES A LOS CONSEJOS DISTRITALES

Consecutivo de Mecanismo: **20**

Total de paquetes a trasladar: **193**

Tipo de Vehículo: **Tonelada**

Total de kilómetros (KM): **8**

Tiempo de traslado: **0:20 min.**

Personas a trasladar: **1**

Inicio del recorrido: **CAMPECHE 124 ENTRE NARANJO Y REYES, COL SAN BENITO, HERMOSILLO, SON.**

Término del recorrido: **Distrito 09**

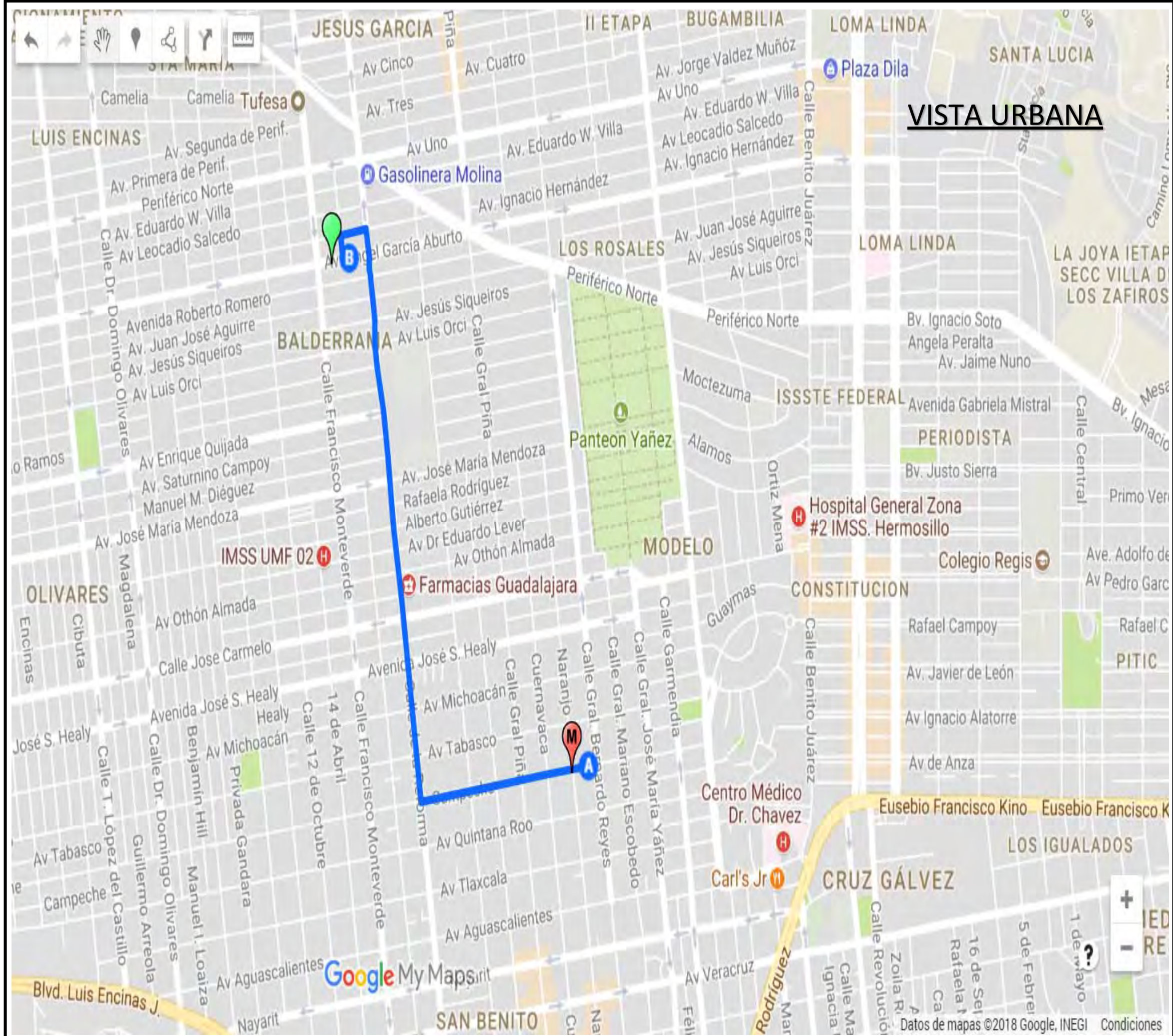
**B** Domicilio Distrital: **ANGEL GARCIA ABURTO 244 ENTRE MONTEVERDE Y REFORMA, COL BALDERRAMA, HERMOSILLO, SON.**

## CONSEJOS MUNICIPALES A TRASLADAR

**A** **Hermosillo:**

Total de paquetes electorales: **193**

Domicilio: **CAMPECHE 124 ENTRE NARANJO Y REYES, COL SAN BENITO, HERMOSILLO, SON.**





## TRASLADO DE PAQUETES ELECTORALES A LOS CONSEJOS DISTRITALES

Consecutivo de Mecanismo: **21**

Total de paquetes a trasladar: **150**

Tipo de Vehículo: **Tonelada**

Total de kilómetros (KM): **7**

Tiempo de traslado: **0:20 min.**

Personas a trasladar: **1**

Inicio del recorrido: **CAMPECHE 124 ENTRE NARANJO Y REYES, COL SAN BENITO, HERMOSILLO, SON.**

Término del recorrido: **Distrito 10**

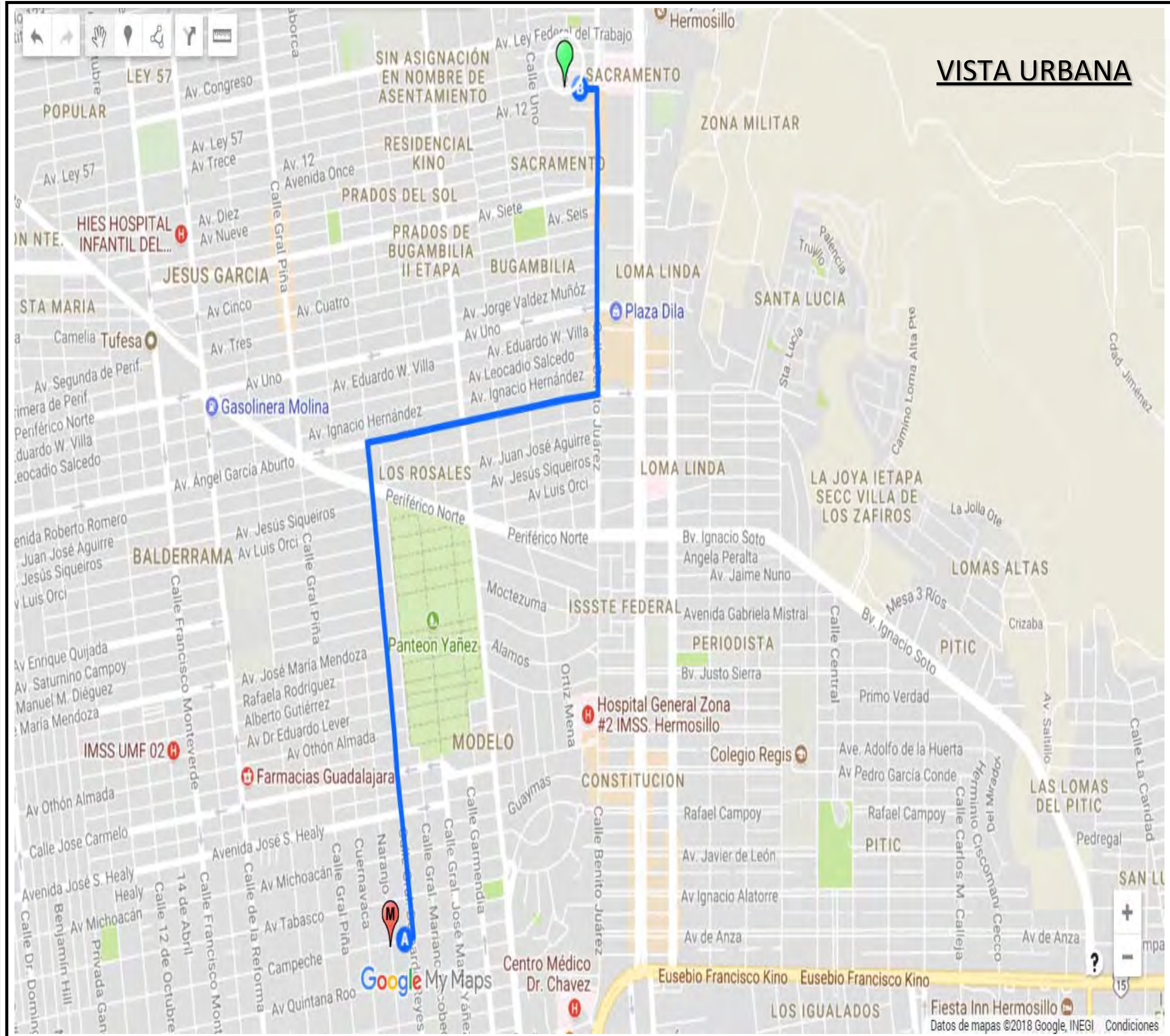
**B** Domicilio Distrital: **AV. TRECE NÚMERO 11 A ENTRE JUÁREZ Y CERO, COLINAS RESIDENCIAL, HERMOSILLO, SON.**

## CONSEJOS MUNICIPALES A TRASLADAR

**A** **Hermosillo:**

Total de paquetes electorales: **150**

Domicilio: **CAMPECHE 124 ENTRE NARANJO Y REYES, COL SAN BENITO, HERMOSILLO, SON.**



**VISTA URBANA**

Google My Maps

Fiesta Inn Hermosillo  
Datos de mapas ©2018 Google, INEGI Condiciones



## TRASLADO DE PAQUETES ELECTORALES A LOS CONSEJOS DISTRITALES

Consecutivo de Mecanismo: **22**

Total de paquetes a trasladar: **167**

Tipo de Vehículo: **Tonelada**

Total de kilómetros (KM): **12**

Tiempo de traslado: **0:20 min.**

Personas a trasladar: **1**

Inicio del recorrido: **CAMPECHE 124 ENTRE NARANJO Y REYES, COL SAN BENITO, HERMOSILLO, SON.**

Término del recorrido: **Distrito 11**

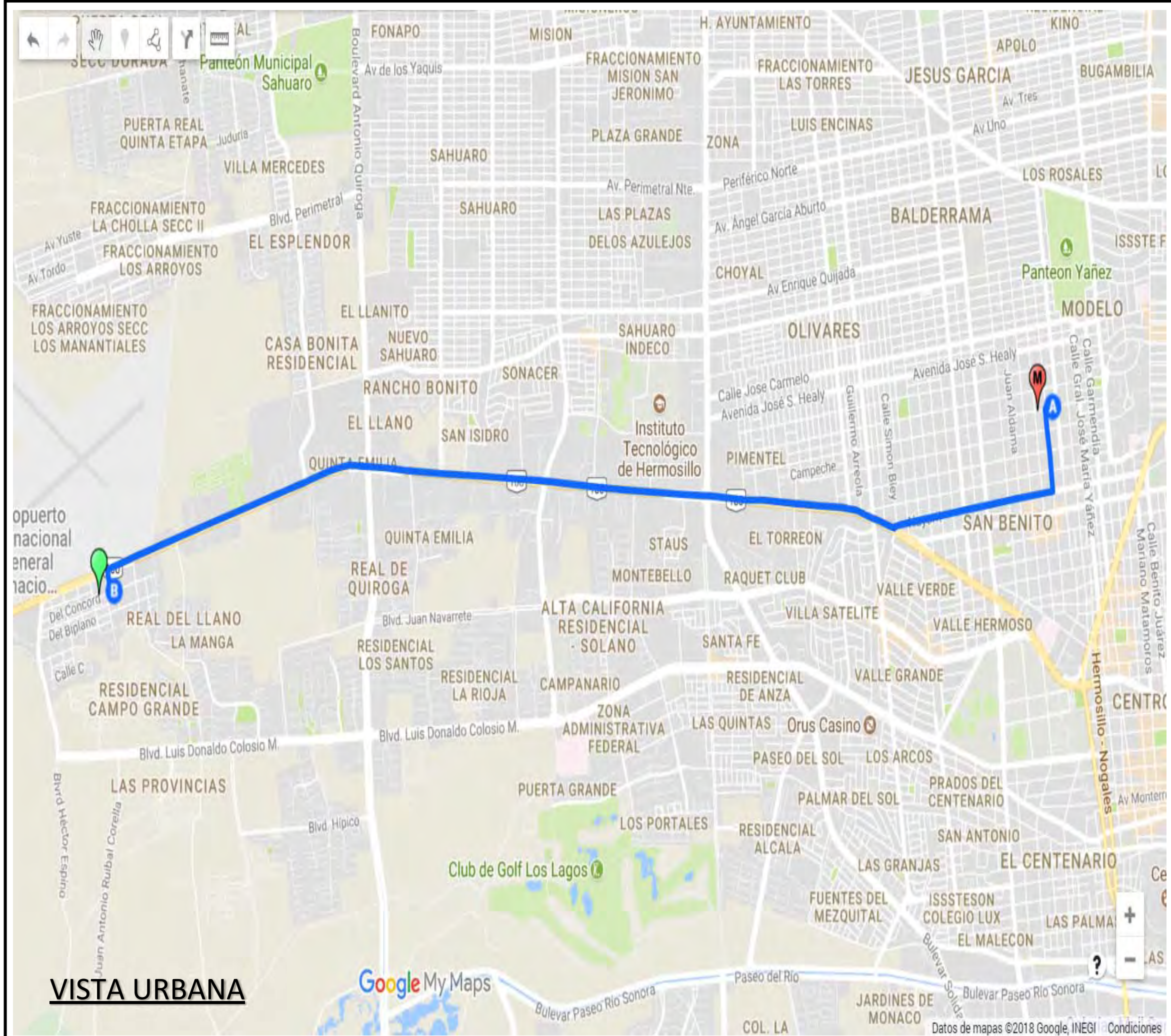
**B** Domicilio Distrital: **CONCORD 33 ENTRE HELICOPTERO Y AVIACION, LA MANGA, HERMOSILLO, SON.**

## CONSEJOS MUNICIPALES A TRASLADAR

**A** **Hermosillo:**

Total de paquetes electorales: **167**

Domicilio: **CAMPECHE 124 ENTRE NARANJO Y REYES, COL SAN BENITO, HERMOSILLO, SON.**



**TRASLADO DE PAQUETES  
ELECTORALES A LOS  
CONSEJOS DISTRITALES**

Consecutivo de Mecanismo: **23**

Total de paquetes a trasladar: **165**

Tipo de Vehículo: **Tonelada**

Total de kilómetros (KM): **5**

Tiempo de traslado: **0:20 min.**

Personas a trasladar: **1**

Inicio del recorrido: **CAMPECHE 124 ENTRE  
NARANJO Y REYES, COL SAN BENITO,  
HERMOSILLO, SON.**

Término del recorrido: **Distrito 12**

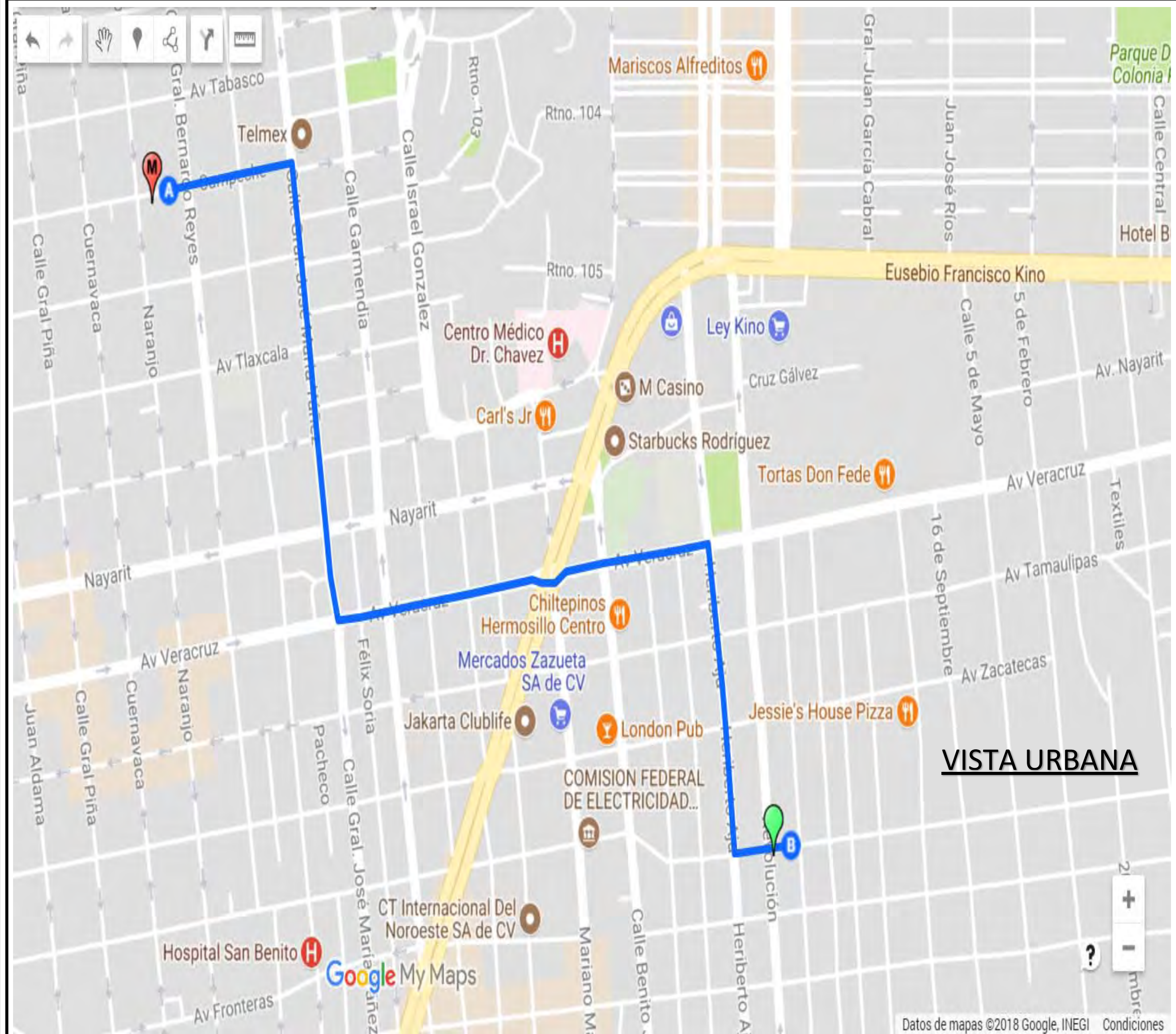
**B** Domicilio Distrital: **SAN LUIS POTOSI 53,  
ENTRE REVOLUCION Y ZOYLA REINA DE PALAFOX,  
COL. 5 MAYO, HERMOSILLO, SON.**

**CONSEJOS MUNICIPALES  
A TRASLADAR**

**A** **Hermosillo:**

Total de paquetes electorales: **165**

Domicilio: **CAMPECHE 124 ENTRE NARANJO  
Y REYES, COL SAN BENITO, HERMOSILLO,  
SON.**



**VISTA URBANA**



## TRASLADO DE PAQUETES ELECTORALES A LOS CONSEJOS DISTRITALES

Consecutivo de Mecanismo: **24**

Total de paquetes a trasladar: **175**

Tipo de Vehículo: **Tonelada**

Total de kilómetros (KM): **7**

Tiempo de traslado: **0:20 min.**

Personas a trasladar: **1**

Inicio del recorrido: **CALLE QUINCE Y AVENIDA SIETE ESQUINA COLONIA CENTRO, GUAYMAS, SON.**

Término del recorrido: **Distrito 13**

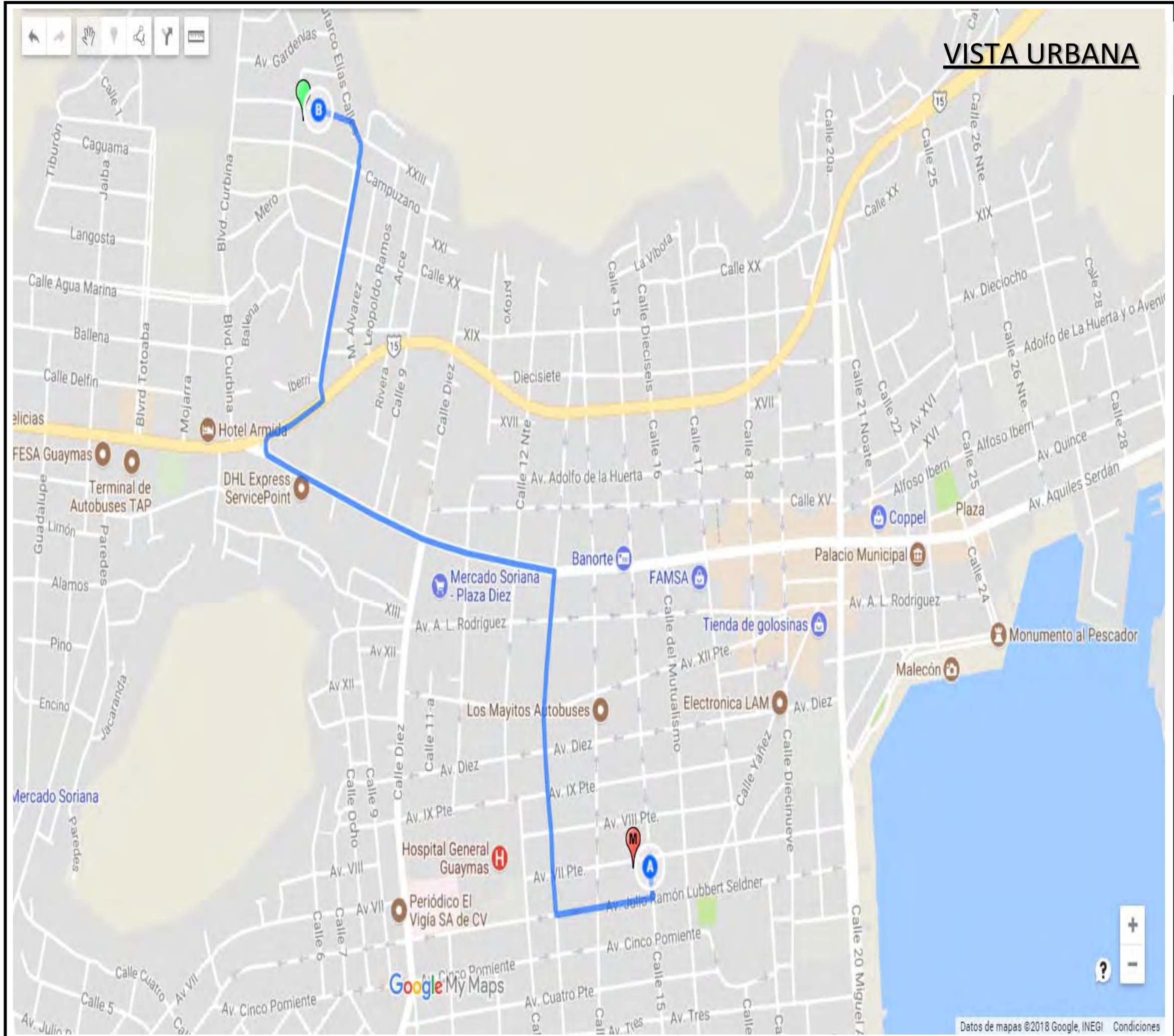
**B** Domicilio Distrital: **CALLE NARDOS #30 ESQUINA AMPLIACION BUROCRATA, GUAYMAS, SON.**

## CONSEJOS MUNICIPALES A TRASLADAR

**A** **Guaymas:**

Total de paquetes electorales: **175**

Domicilio: **CALLE QUINCE Y AVENIDA SIETE ESQUINA COLONIA CENTRO, GUAYMAS, SON.**







## TRASLADO DE PAQUETES ELECTORALES A LOS CONSEJOS DISTRITALES

Consecutivo de Mecanismo: **25**

Total de paquetes a trasladar: **32**

Tipo de Vehículo: **Van**

Total de kilómetros (KM): **10**

Tiempo de traslado: **0:30 min.**

Personas a trasladar: **1**

Inicio del recorrido: **CALLE QUINCE Y AVENIDA SIETE ESQUINA COLONIA CENTRO, GUAYMAS, SON.**

Término del recorrido: **Distrito 14**

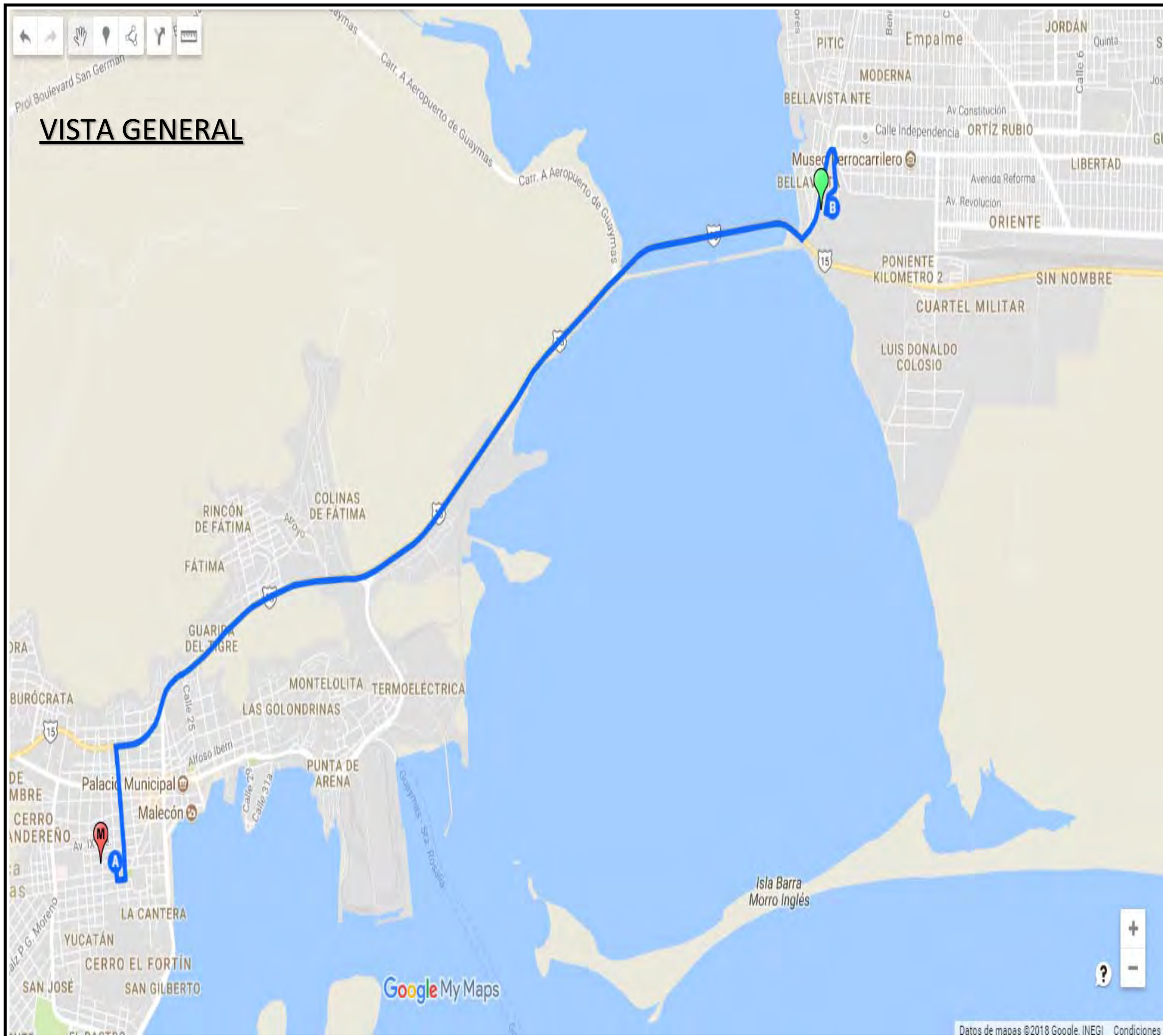
**B** Domicilio Distrital: **LOTE 19, CALLE CALZADA IGNACIO CHAVEZ, EMPALME, SON.**

## CONSEJOS MUNICIPALES A TRASLADAR

**A** Guaymas:

Total de paquetes electorales: **32**

Domicilio: **CALLE QUINCE Y AVENIDA SIETE ESQUINA COLONIA CENTRO, GUAYMAS, SON.**



## TRASLADO DE PAQUETES ELECTORALES A LOS CONSEJOS DISTRITALES

Consecutivo de Mecanismo: **26**

Total de paquetes a trasladar: **71**

Tipo de Vehículo: **Van**

Total de kilómetros (KM): **4**

Tiempo de traslado: **0:10 min.**

Personas a trasladar: **1**

Inicio del recorrido: **JOSEFA ORTIZ DE DOMINGUEZ 130, EMPALME, SON.**

Término del recorrido: **Distrito 14**

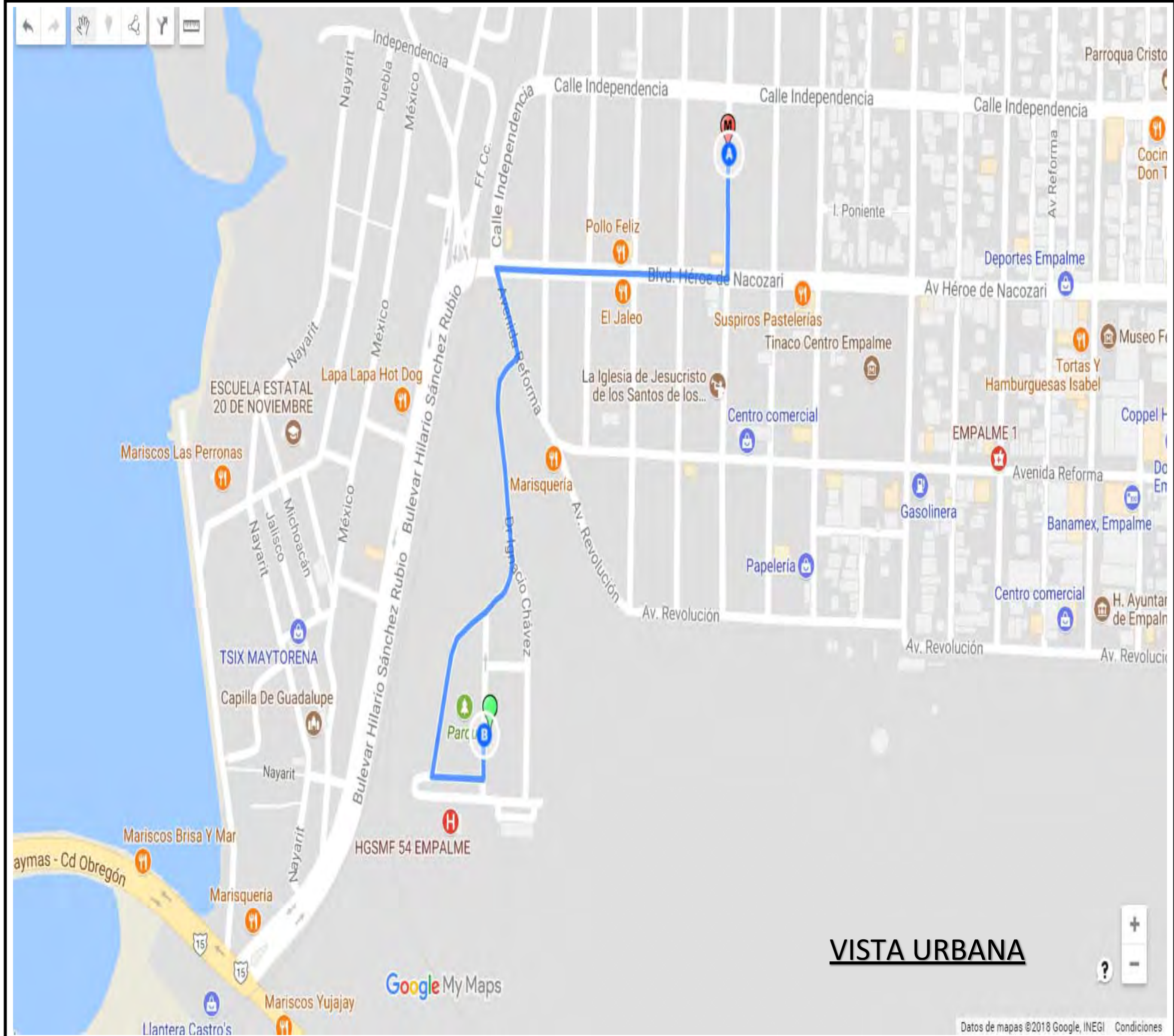
**B** Domicilio Distrital: **LOTE 19, CALLE CALZADA IGNACIO CHAVEZ, EMPALME, SON.**

## CONSEJOS MUNICIPALES A TRASLADAR

**A** **Empalme:**

Total de paquetes electorales: **71**

Domicilio: **JOSEFA ORTIZ DE DOMINGUEZ 130, EMPALME, SON.**





## TRASLADO DE PAQUETES ELECTORALES A LOS CONSEJOS DISTRITALES

Consecutivo de Mecanismo: **27**

Total de paquetes a trasladar: **29**

Tipo de Vehículo: **Van**

Total de kilómetros (KM): **102**

Tiempo de traslado: **1:30 min.**

Personas a trasladar: **1**

Inicio del recorrido: **REVOLUCION 22 ESQUINA CON ZARAGOZA, COLONIA CENTRO, BACUM, SON**

Término del recorrido: **Distrito 14**

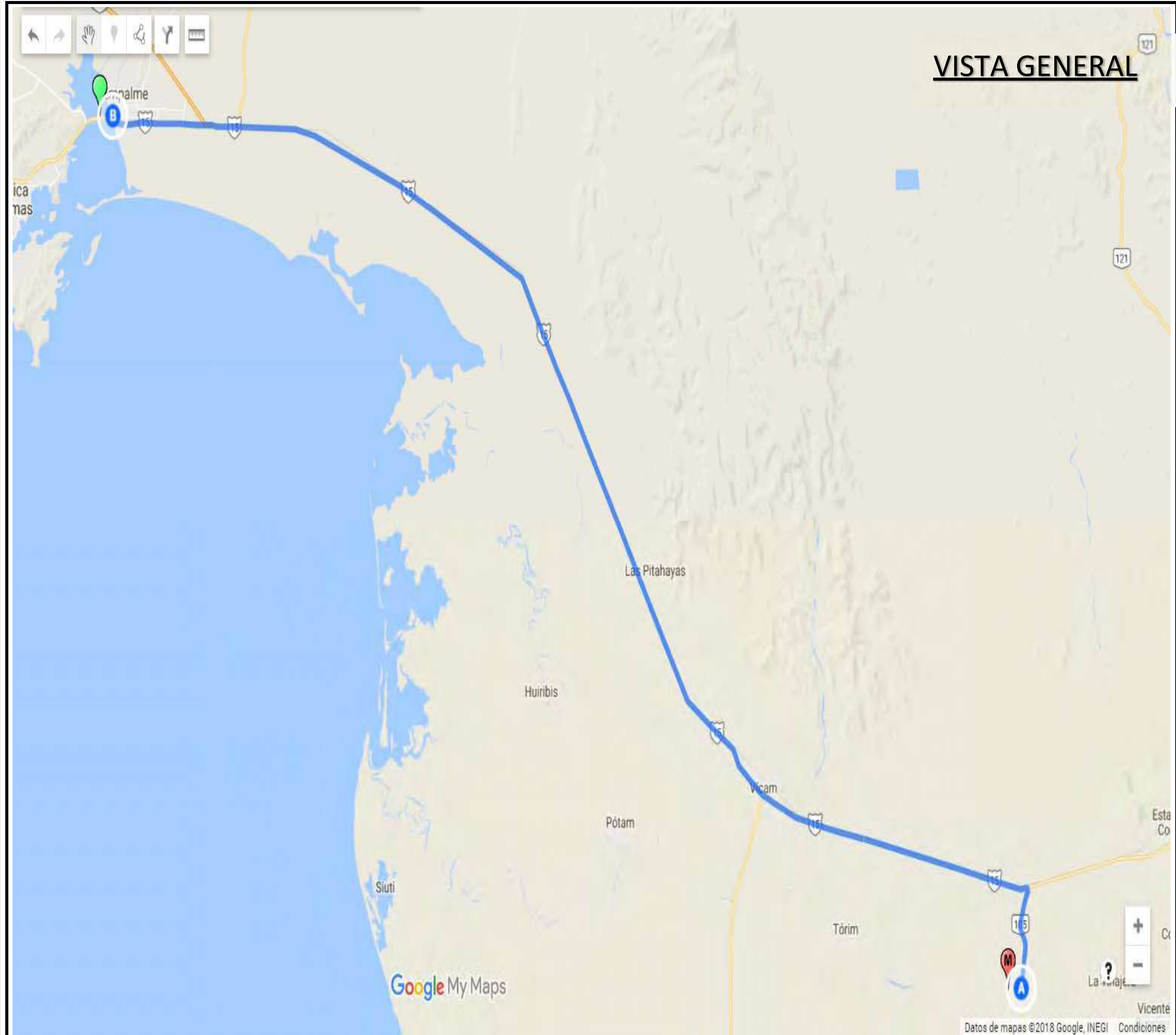
**B** Domicilio Distrital: **LOTE 19, CALLE CALZADA IGNACIO CHAVEZ, EMPALME, SON.**

## CONSEJOS MUNICIPALES A TRASLADAR

**A** **Bácum:**

Total de paquetes electorales: **29**

Domicilio: **REVOLUCION 22 ESQUINA CON ZARAGOZA, COLONIA CENTRO, BACUM, SON**





## TRASLADO DE PAQUETES ELECTORALES A LOS CONSEJOS DISTRITALES

Consecutivo de Mecanismo: **28**

Total de paquetes a trasladar: **21**

Tipo de Vehículo: **Van**

Total de kilómetros (KM): **140**

Tiempo de traslado: **2:10 horas**

Personas a trasladar: **1**

Inicio del recorrido: CALLE BENITO JUAREZ 39 Y CALLEJON ALTAR, COL CENTRO, LOCAL COMERCIAL, SAN IGNACIO RÍO MUERTO, SON.

Término del recorrido: **Distrito 14**

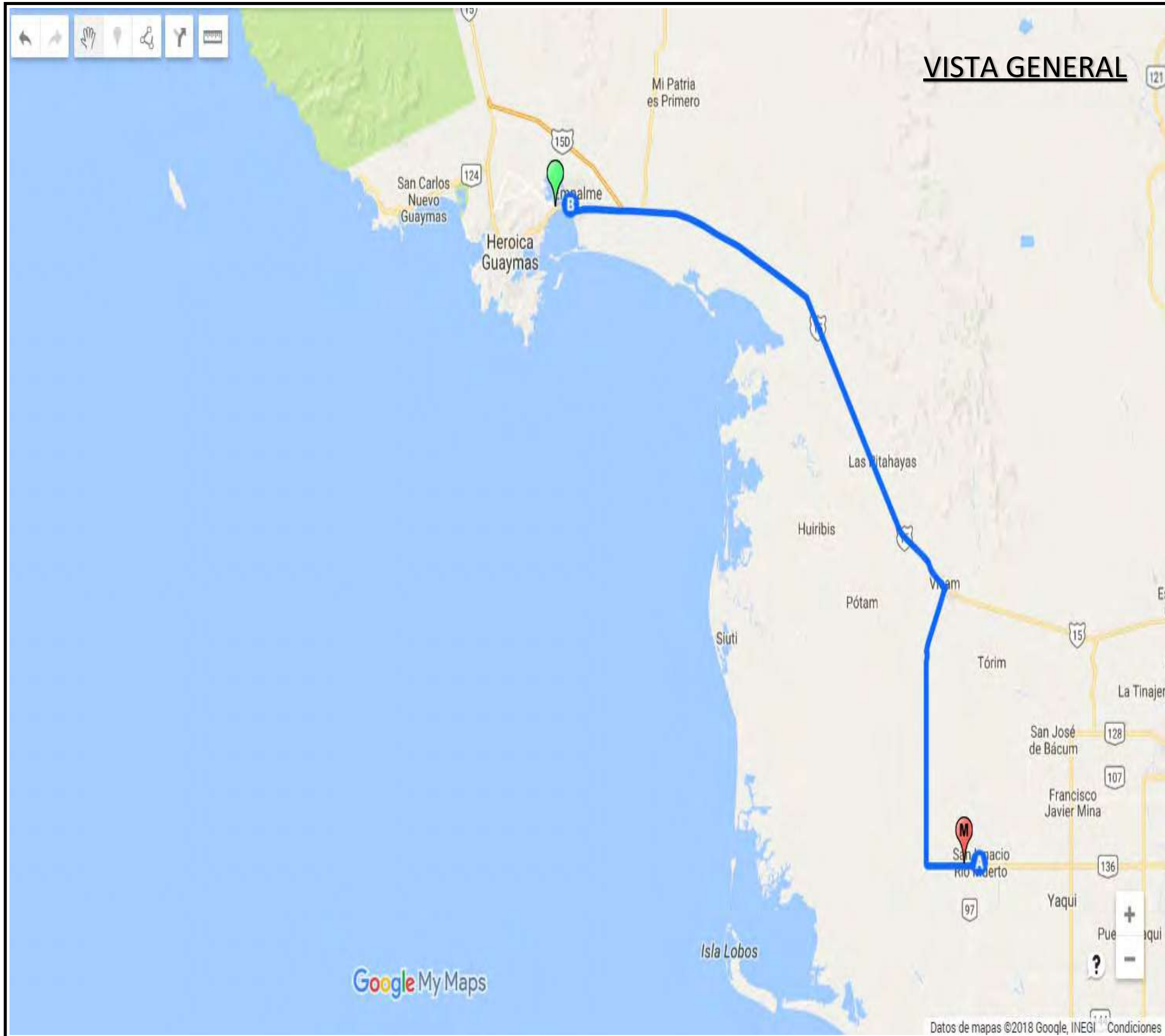
**B** Domicilio Distrital: LOTE 19, CALLE CALZADA IGNACIO CHAVEZ, EMPALME, SON.

## CONSEJOS MUNICIPALES A TRASLADAR

**A** San Ignacio Río Muerto:

Total de paquetes electorales: **21**

Domicilio: CALLE BENITO JUAREZ 39 Y CALLEJON ALTAR, COL CENTRO, LOCAL COMERCIAL, SAN IGNACIO RÍO MUERTO, SON.





## TRASLADO DE PAQUETES ELECTORALES A LOS CONSEJOS DISTRITALES

Consecutivo de Mecanismo: **29**

Total de paquetes a trasladar: **192**

Tipo de Vehículo: **Tonelada**

Total de kilómetros (KM): **8**

Tiempo de traslado: **0:20 min.**

Personas a trasladar: **1**

Inicio del recorrido: **CALLE DURANGO #160 ENTRE ALLENDE E HIDALGO, CD. OBREGÓN, SON.**

Término del recorrido: **Distrito 15**

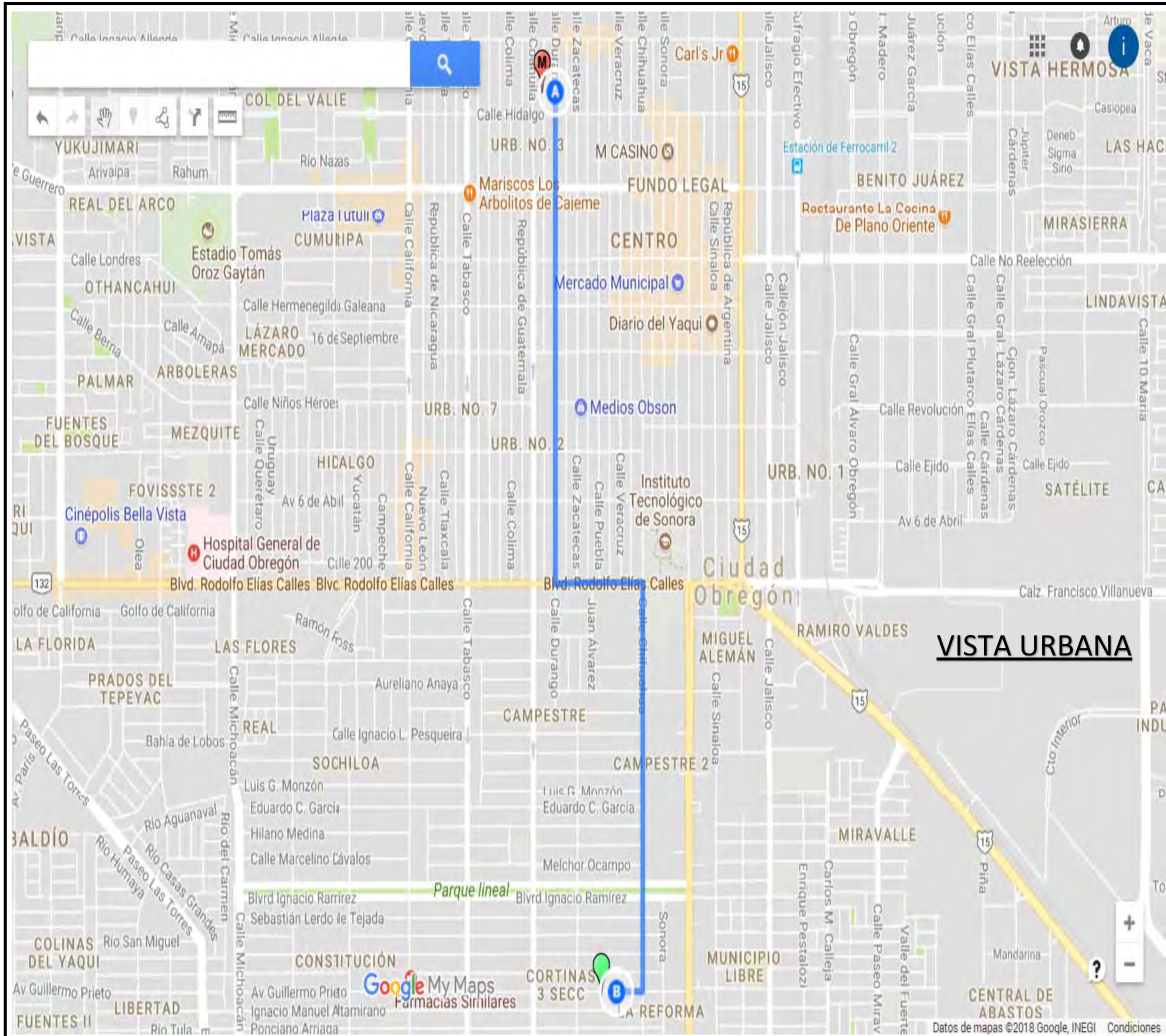
**B** Domicilio Distrital: **GUILLERMO PRIETO 250, ENTRE CHIHUAHUA Y ZACATECAS, COL CORTINAS, CD. OBREGÓN, SON.**

## CONSEJOS MUNICIPALES A TRASLADAR

**A** **Cajeme:**

Total de paquetes electorales: **192**

Domicilio: **CALLE DURANGO #160 ENTRE ALLENDE E HIDALGO, CD. OBREGÓN, SON.**





## TRASLADO DE PAQUETES ELECTORALES A LOS CONSEJOS DISTRITALES

Consecutivo de Mecanismo: **30**

Total de paquetes a trasladar: **184**

Tipo de Vehículo: **Tonelada**

Total de kilómetros (KM): **2**

Tiempo de traslado: **0:05 min.**

Personas a trasladar: **1**

Inicio del recorrido: **CALLE DURANGO #160 ENTRE ALLENDE E HIDALGO, CD. OBREGÓN, SON.**

Término del recorrido: **Distrito 16**

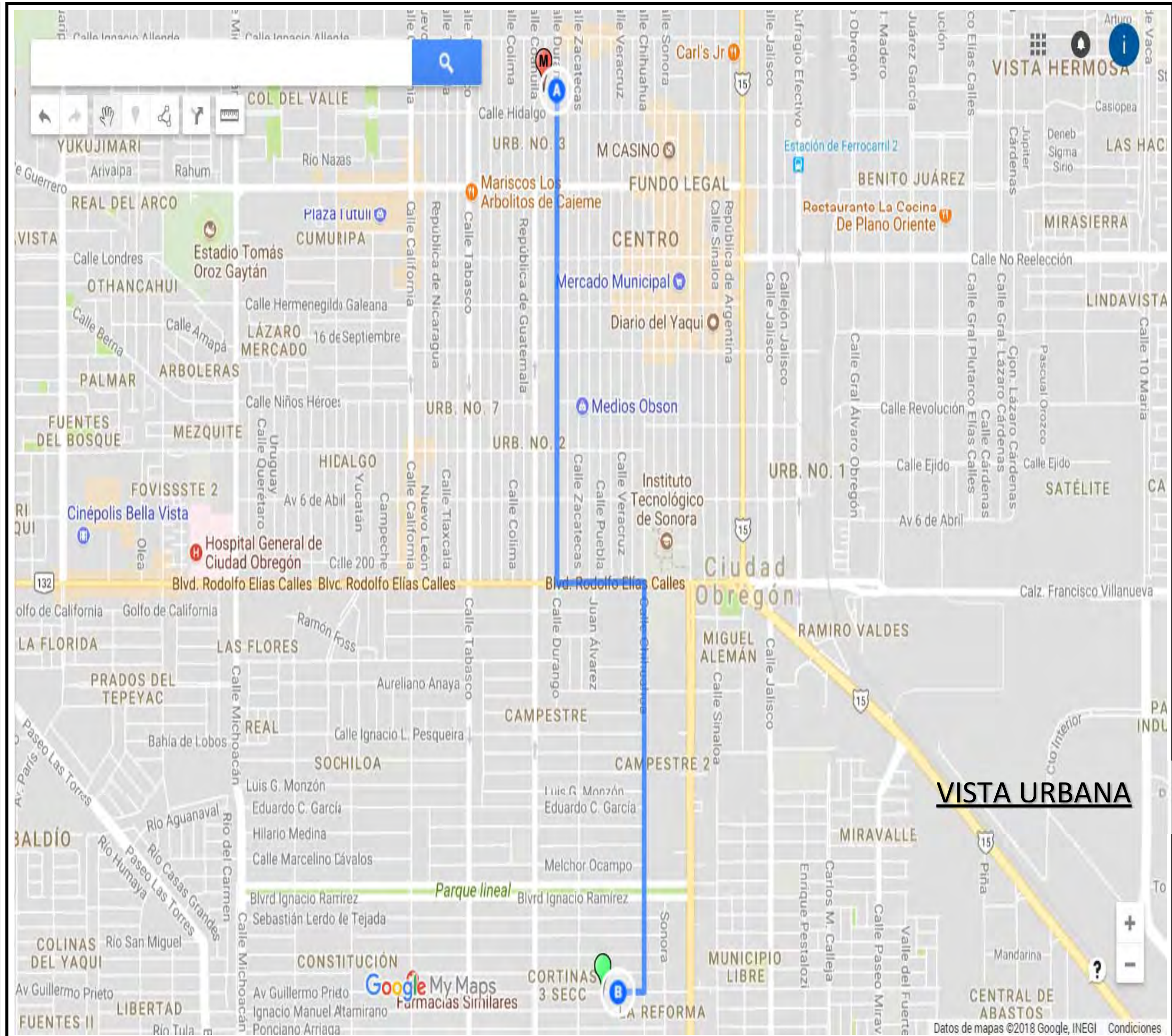
**B** Domicilio Distrital: **NUEVO LEON ENTRE HIDALGO Y ALLENDE, CD. OBREGÓN, SON.**

## CONSEJOS MUNICIPALES A TRASLADAR

**A** **Cajeme:**

Total de paquetes electorales: **184**

Domicilio: **CALLE DURANGO #160 ENTRE ALLENDE E HIDALGO, CD. OBREGÓN, SON.**



**VISTA URBANA**



## TRASLADO DE PAQUETES ELECTORALES A LOS CONSEJOS DISTRITALES

Consecutivo de Mecanismo: **31**

Total de paquetes a trasladar: **176**

Tipo de Vehículo: **Tonelada**

Total de kilómetros (KM): **7**

Tiempo de traslado: **0:15 min.**

Personas a trasladar: **1**

Inicio del recorrido: **CALLE DURANGO #160 ENTRE ALLENDE E HIDALGO, CD. OBREGÓN, SON.**

Término del recorrido: **Distrito 17**

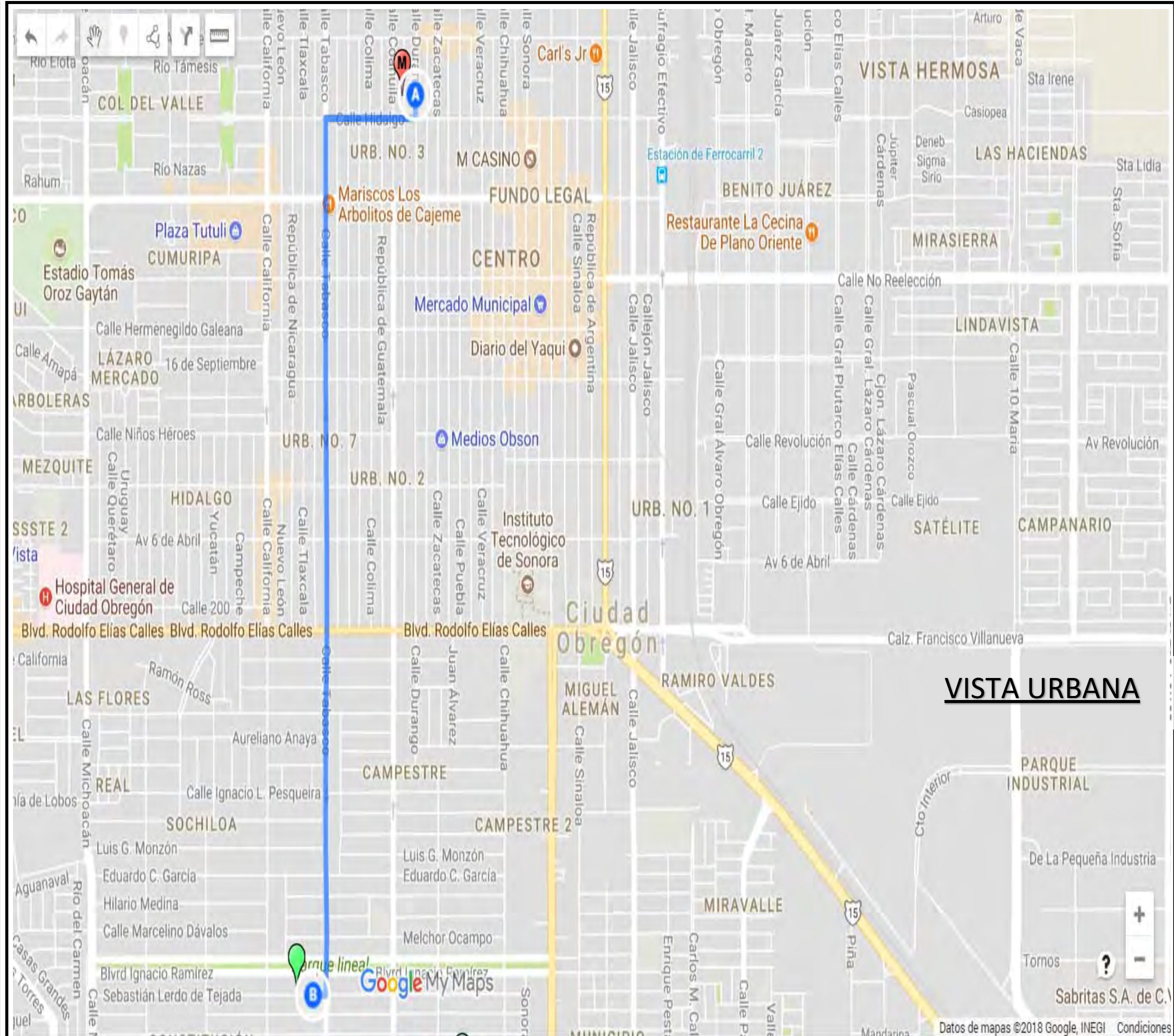
**B** Domicilio Distrital: **SEBASTIAN LERDO DE TEJADA 224, ENTRE CALIFORNIA Y TABASCO, COL. CONSTITUCION, CD. OBREGÓN, SON.**

## CONSEJOS MUNICIPALES A TRASLADAR

**A** **Cajeme:**

Total de paquetes electorales: **176**

Domicilio: **CALLE DURANGO #160 ENTRE ALLENDE E HIDALGO, CD. OBREGÓN, SON.**





## TRASLADO DE PAQUETES ELECTORALES A LOS CONSEJOS DISTRITALES

Consecutivo de Mecanismo: **32**

Total de paquetes a trasladar: **13**

Tipo de Vehículo: **Sedán**

Total de kilómetros (KM): **365**

Tiempo de traslado: **4:20 horas**

Personas a trasladar: **3**

Inicio del recorrido: **AVENIDA PROGRESO S/N, ARIZPE, SON.**

Término del recorrido: **Distrito 18**

**D** Domicilio Distrital: **CUAHUTEMOC 1102, ENTRE CALLE 15 Y MANUEL DE JESUS CLOUTHIER, COL. INFONAVIT, SANTA ANA, SON.**

## CONSEJOS MUNICIPALES A TRASLADAR

**A** **Arizpe:**

Total de paquetes electorales: **7**

Domicilio: **AVENIDA PROGRESO S/N, ARIZPE, SON.**

**B** **Banamichi:**

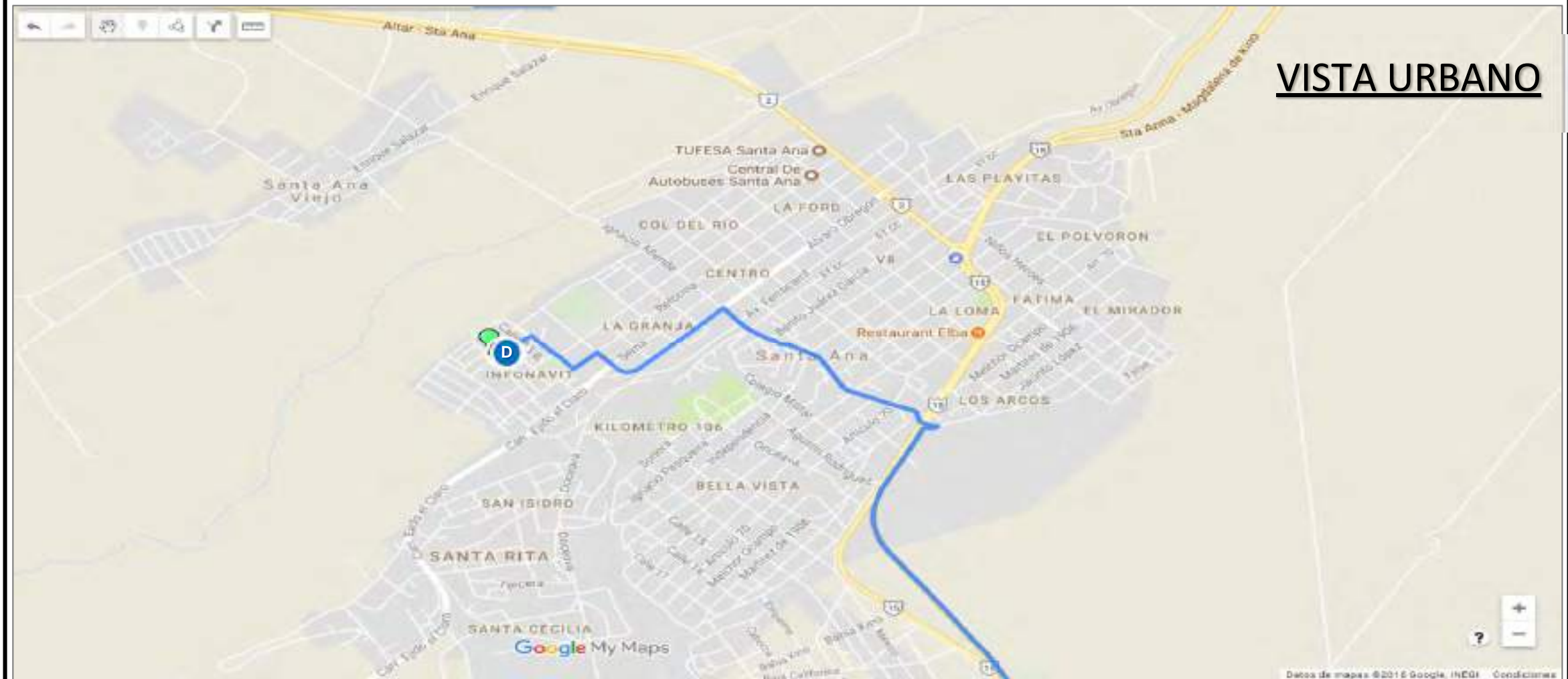
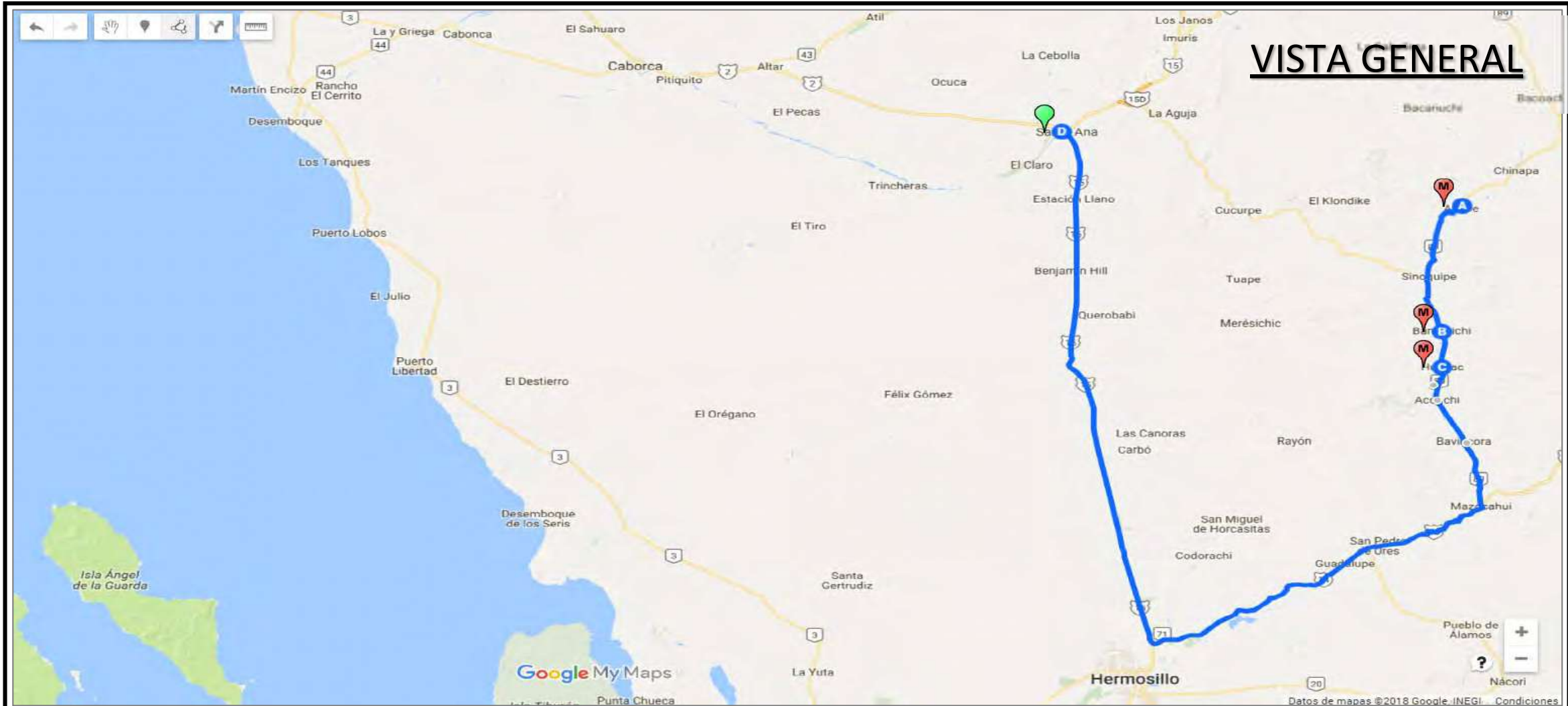
Total de paquetes electorales: **3**

Domicilio: **ANTONIO H. MOLINA NO. 12 E/ OBREGON Y CONSTITUCION, BANAMICHI, SON.**

**C** **Huépac:**

Total de paquetes electorales: **3**

Domicilio: **HIDALGO Y PESQUEIRA ESQUINA, HUEPAC, SON.**







## TRASLADO DE PAQUETES ELECTORALES A LOS CONSEJOS DISTRITALES

Consecutivo de Mecanismo: **33**

Total de paquetes a trasladar: **15**

Tipo de Vehículo: **Sedán**

Total de kilómetros (KM): **310**

Tiempo de traslado: **3:30 horas**

Personas a trasladar: **3**

Inicio del recorrido: **CONSTITUCION S/N ENTRE FCO. LUIS LOPEZ NO ES ESQUINA, SAN FELIPE DE JESÚS, SON.**

Término del recorrido: **Distrito 18**

**D** Domicilio Distrital: **CUAHUTEMOC 1102, ENTRE CALLE 15 Y MANUEL DE JESUS CLOUTHIER, COL. INFONAVIT, SANTA ANA, SON.**

## CONSEJOS MUNICIPALES A TRASLADAR

**A** San Felipe de Jesús:

Total de paquetes electorales: **1**

Domicilio: **CONSTITUCION S/N ENTRE FCO. LUIS LOPEZ NO ES ESQUINA, SAN FELIPE DE JESÚS, SON.**

**B** Aconchi:

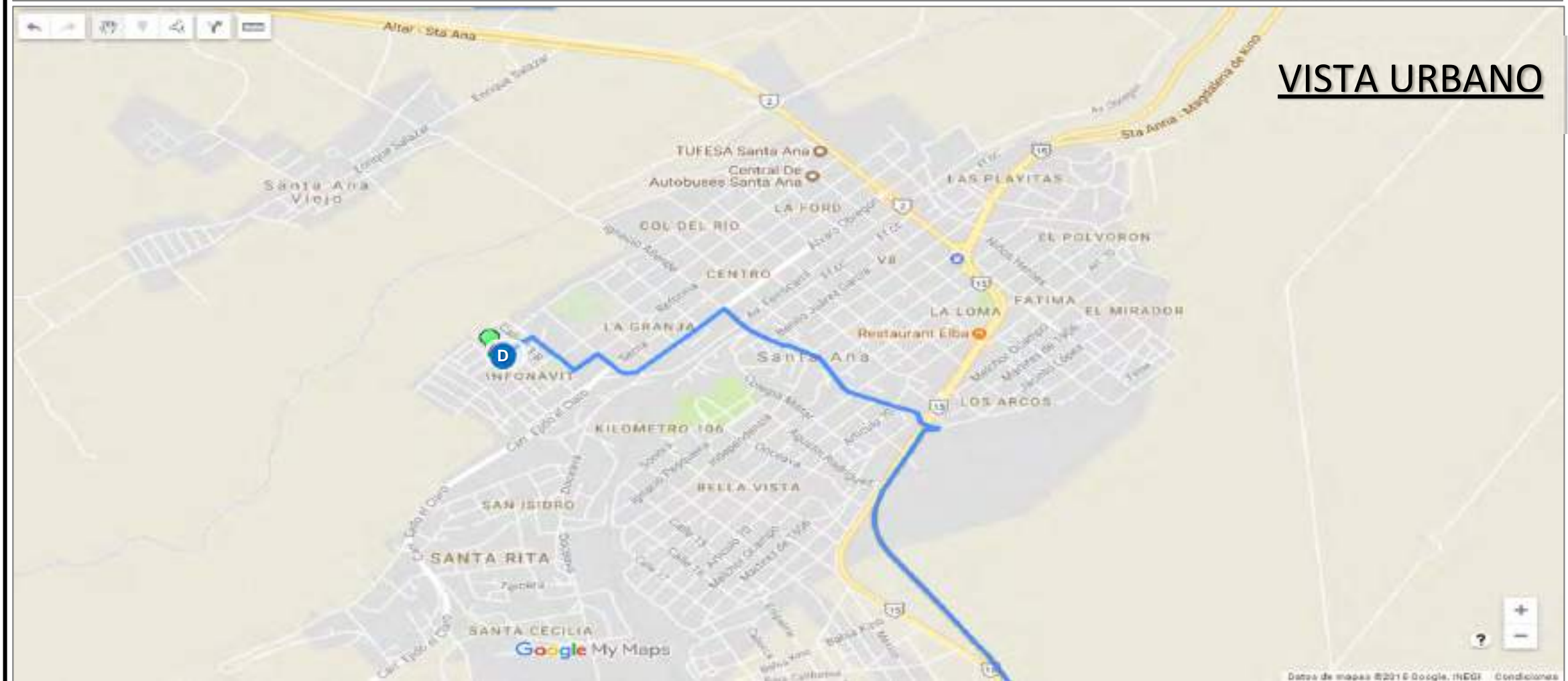
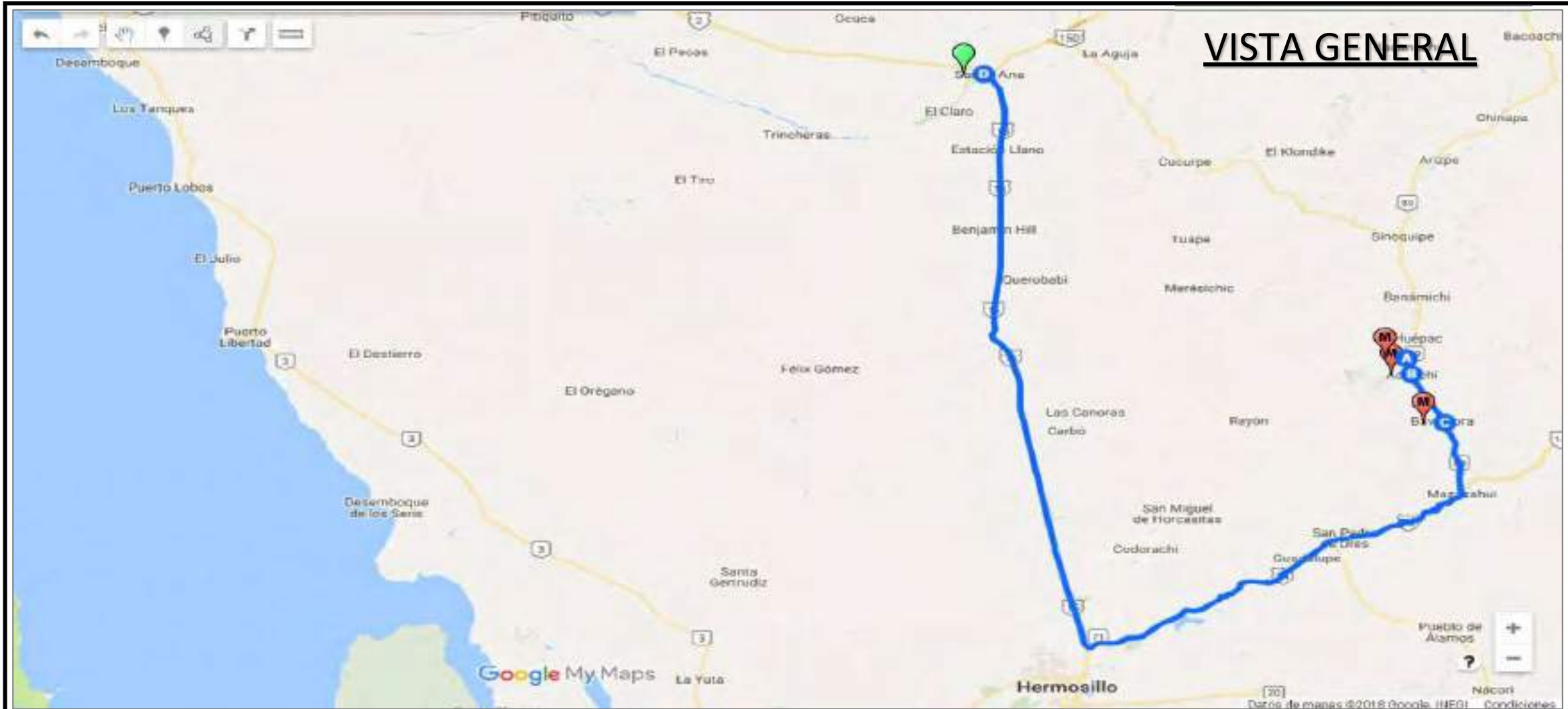
Total de paquetes electorales: **5**

Domicilio: **INDEPENDENCIA S/N ESQ CALLE CORONA, CENTRO, ACONCHI, SON.**

**C** Baviácora:

Total de paquetes electorales: **9**

Domicilio: **01 DE OCTUBRE ESQUINA CON MOSCU, COLONIA LOMAS SUR, BAVIACORA, SON.**





## TRASLADO DE PAQUETES ELECTORALES A LOS CONSEJOS DISTRITALES

Consecutivo de Mecanismo: **34**

Total de paquetes a trasladar: **9**

Tipo de Vehículo: **Sedán**

Total de kilómetros (KM): **180**

Tiempo de traslado: **2:45 horas**

Personas a trasladar: **2**

Inicio del recorrido: **CALLE SONORA ESQUINA CON MORELOS, OPODEPE.SON**

Término del recorrido: **Distrito 18**

**C** Domicilio Distrital: **CUAHUTEMOC 1102, ENTRE CALLE 15 Y MANUEL DE JESUS CLOUTHIER, COL. INFONAVIT, SANTA ANA, SON.**

## CONSEJOS MUNICIPALES A TRASLADAR

**A** Opodepe:

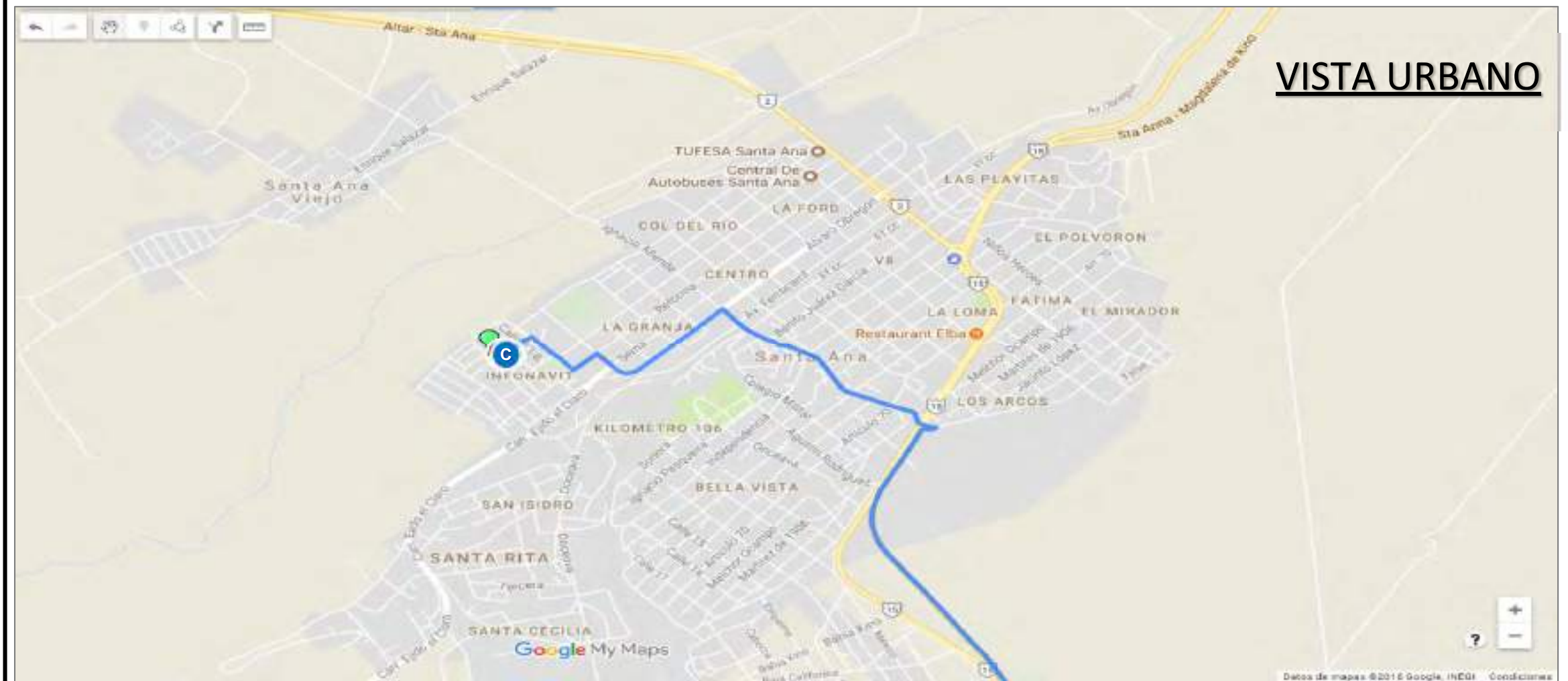
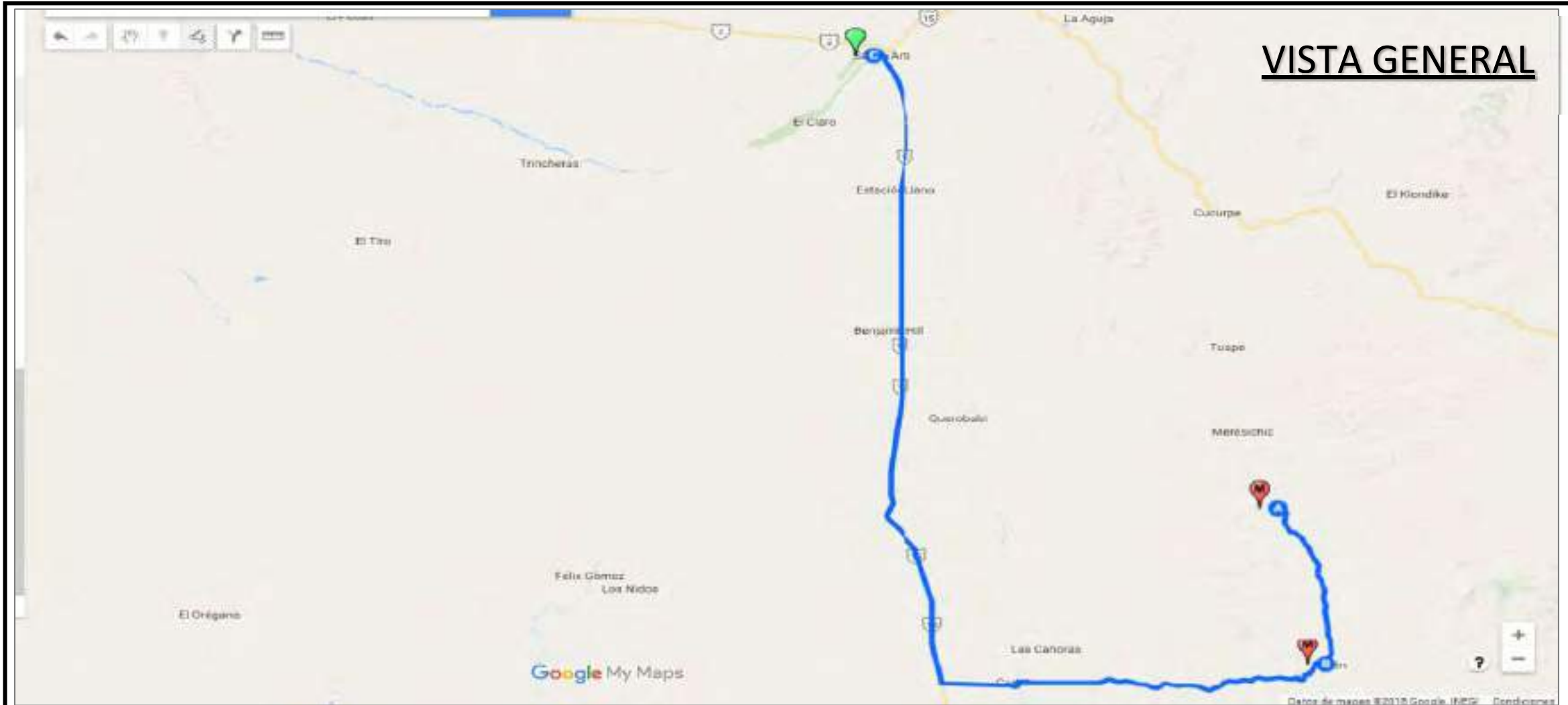
Total de paquetes electorales: **6**

Domicilio: **CALLE SONORA ESQUINA CON MORELOS, OPODEPE.SON**

**B** Rayón:

Total de paquetes electorales: **3**

Domicilio: **MADERO NÚMERO 22 ENTRE CARBÓ Y REVOLUCIÓN, RAYÓN, SON.**





## TRASLADO DE PAQUETES ELECTORALES A LOS CONSEJOS DISTRITALES

Consecutivo de Mecanismo: **35**

Total de paquetes a trasladar: **6**

Tipo de Vehículo: **Sedán**

Total de kilómetros (KM): **475**

Tiempo de traslado: **7:00 horas**

Personas a trasladar: **2**

Inicio del recorrido: CALLE 10 ENTRE AVENIDA MARÍA ISABEL MARTÍNEZ Y AVENIDA MARIANO ABASOLO, NACORI CHICO, SON.

Término del recorrido: **Distrito 18**

**C** Domicilio Distrital: CUAHUTEMOC 1102, ENTRE CALLE 15 Y MANUEL DE JESUS CLOUTHIER, COL. INFONAVIT, SANTA ANA, SON.

## CONSEJOS MUNICIPALES A TRASLADAR

### **A** Nacori Chico:

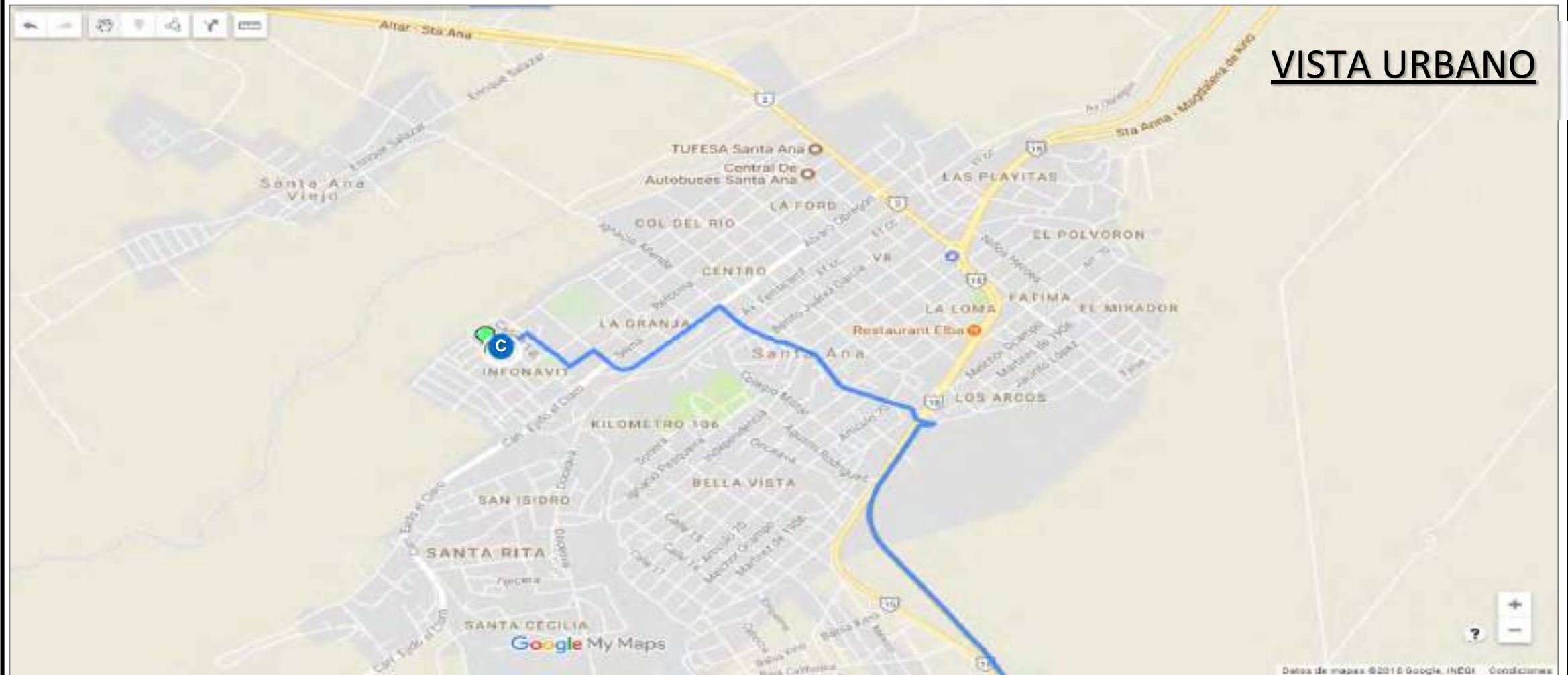
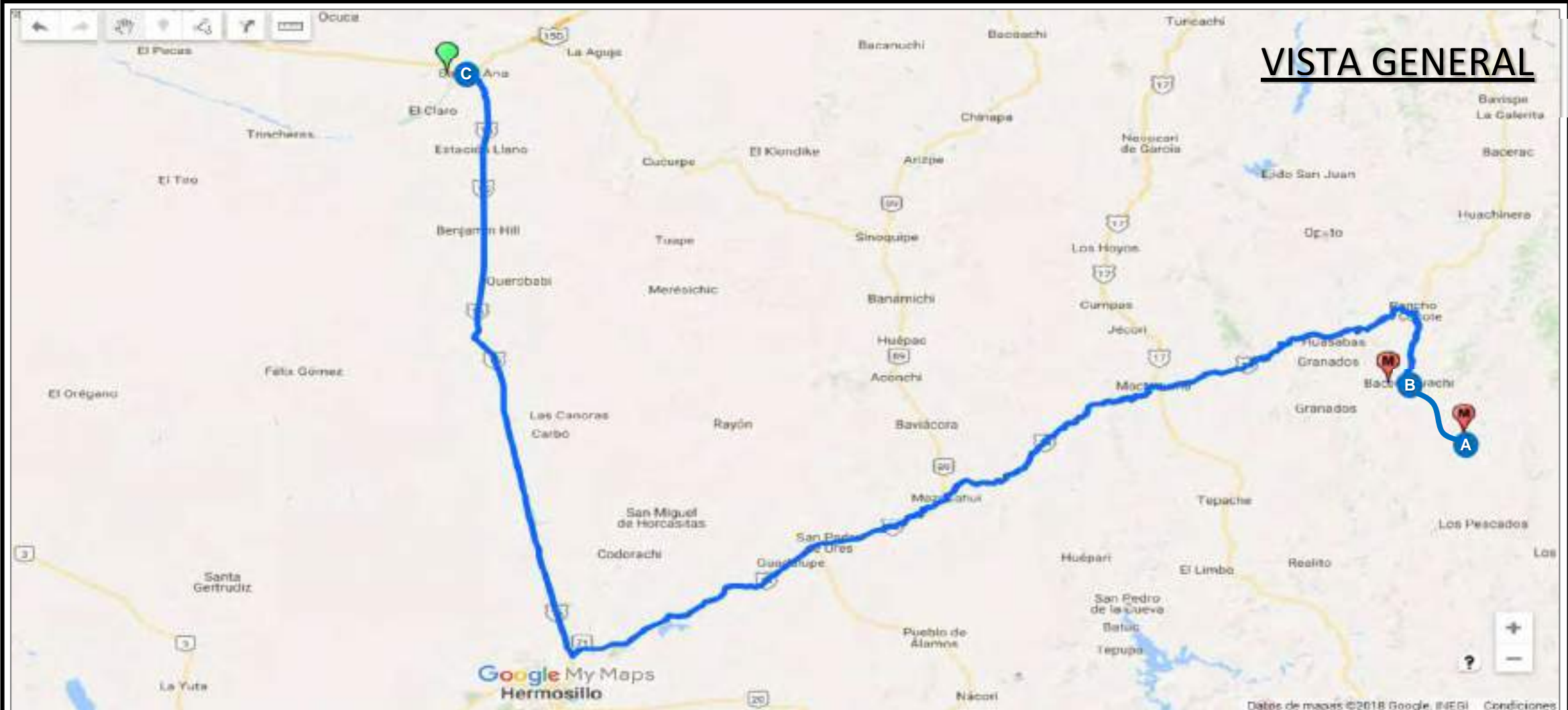
Total de paquetes electorales: **4**

Domicilio: CALLE 10 ENTRE AVENIDA MARÍA ISABEL MARTÍNEZ Y AVENIDA MARIANO ABASOLO, NACORI CHICO, SON.

### **B** Bacadéhuachi:

Total de paquetes electorales: **2**

Domicilio: NO REELECCIÓN NÚMERO 44, BACADÉHUACHI, SON.





## TRASLADO DE PAQUETES ELECTORALES A LOS CONSEJOS DISTRITALES

Consecutivo de Mecanismo: **36**

Total de paquetes a trasladar: **7**

Tipo de Vehículo: **Sedán**

Total de kilómetros (KM): **493**

Tiempo de traslado: **7:00 horas**

Personas a trasladar: **3**

Inicio del recorrido: **MIGUEL ALEMAN Y C NORTE, COL. CENTRO C.P. 84360, BAVISPE, SONORA**

Término del recorrido: **Distrito 18**

**D** Domicilio Distrital: **CUAHUTEMOC 1102, ENTRE CALLE 15 Y MANUEL DE JESUS CLOUTHIER, COL. INFONAVIT, SANTA ANA, SON.**

## CONSEJOS MUNICIPALES A TRASLADAR

**A** Bavispe:

Total de paquetes electorales: **3**

Domicilio: **MIGUEL ALEMAN Y C NORTE, COL. CENTRO C.P. 84360, BAVISPE, SONORA**

**B** Bacerac:

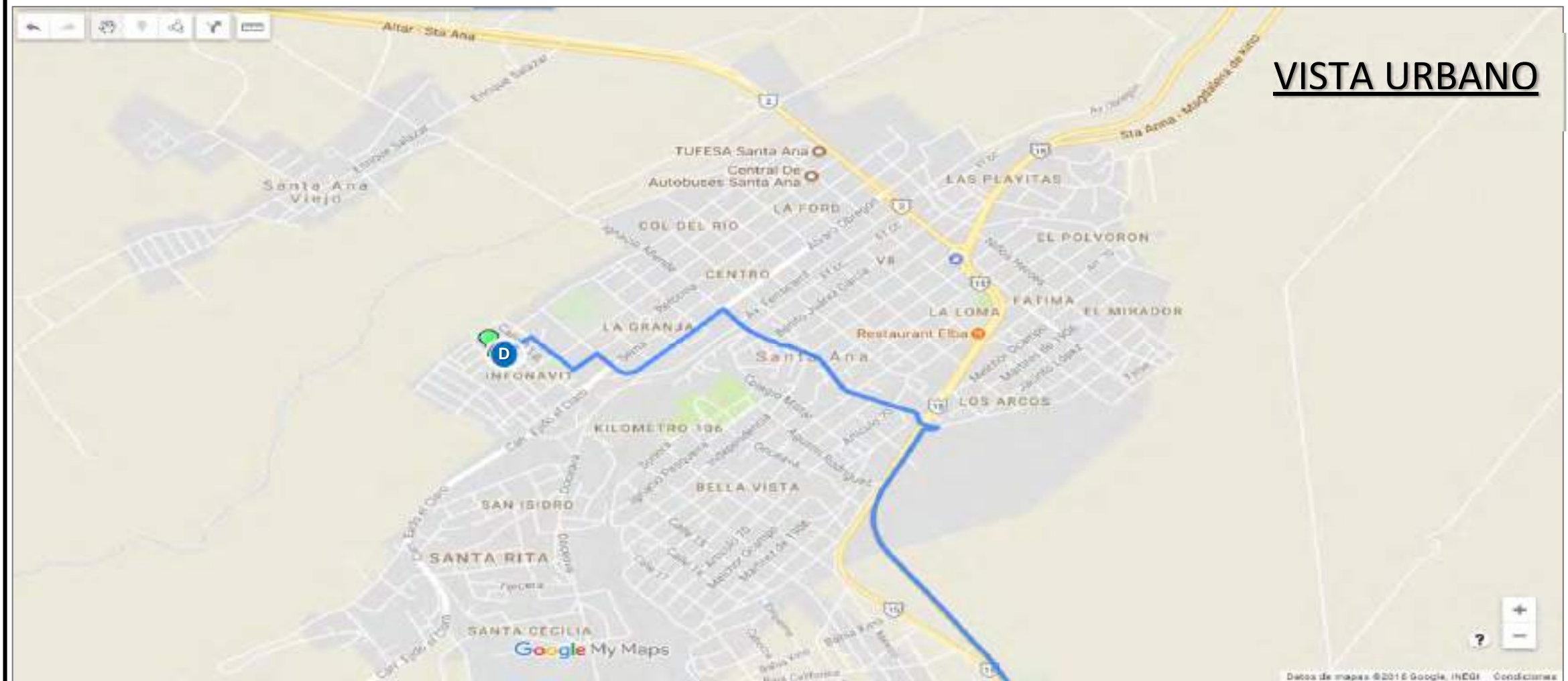
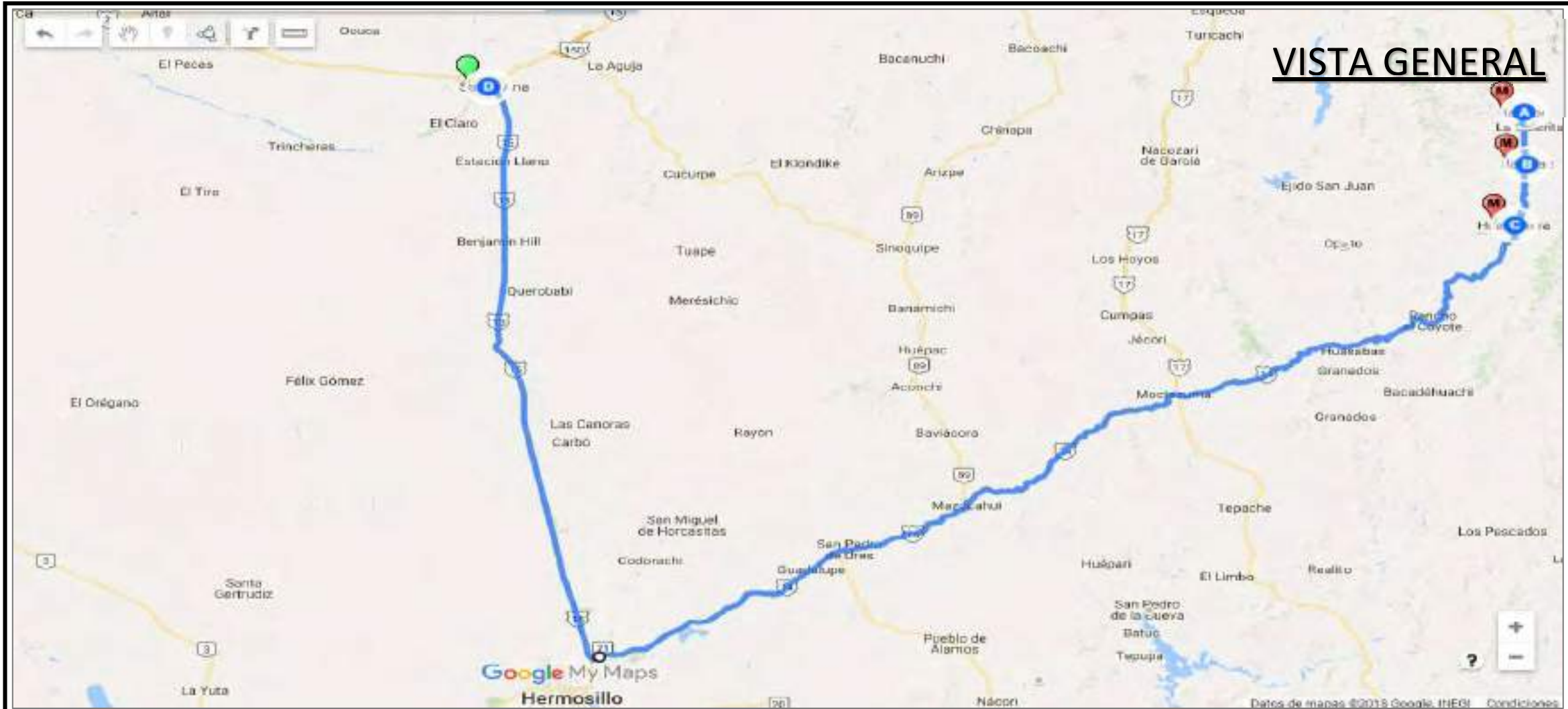
Total de paquetes electorales: **2**

Domicilio: **C MEXICO ENTRE CHIH. Y 5 MAYO S/N, COL. GUADALUPE C.P. 84380, BACERAC, SONORA**

**C** Huachinera:

Total de paquetes electorales: **2**

Domicilio: **CALLE CUAHUTEMOC ESQUINA CALLE OBREGÓN COL. CENTRO CP 84440 HUACHINERA, SONORA**





## TRASLADO DE PAQUETES ELECTORALES A LOS CONSEJOS DISTRITALES

Consecutivo de Mecanismo: **37**

Total de paquetes a trasladar: **4**

Tipo de Vehículo: **Sedán**

Total de kilómetros (KM): **375**

Tiempo de traslado: **4:50 horas**

Personas a trasladar: **2**

Inicio del recorrido: AV. LUIS DONALDO COLOSIO ENTRE C. INDEPENDENCIA Y C/N COL. CENTRO CP 84730 DIVISADEROS, SONORA

Término del recorrido: **Distrito 18**

**C** Domicilio Distrital: CUAHUTEMOC 1102, ENTRE CALLE 15 Y MANUEL DE JESUS CLOUTHIER, COL. INFONAVIT, SANTA ANA, SON.

## CONSEJOS MUNICIPALES A TRASLADAR

**A** Divisaderos:

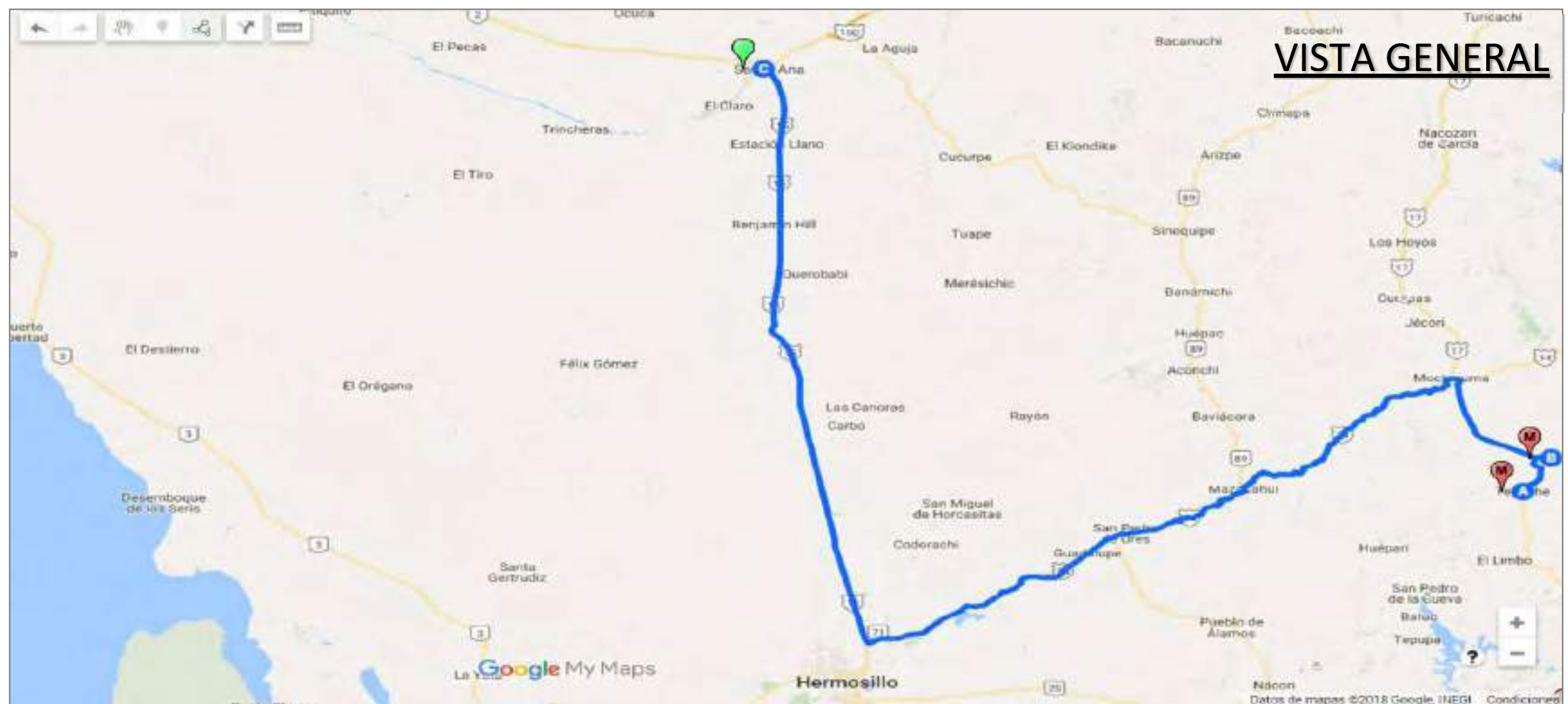
Total de paquetes electorales: **2**

Domicilio: AV. LUIS DONALDO COLOSIO ENTRE C. INDEPENDENCIA Y C/N COL. CENTRO CP 84730 DIVISADEROS, SONORA

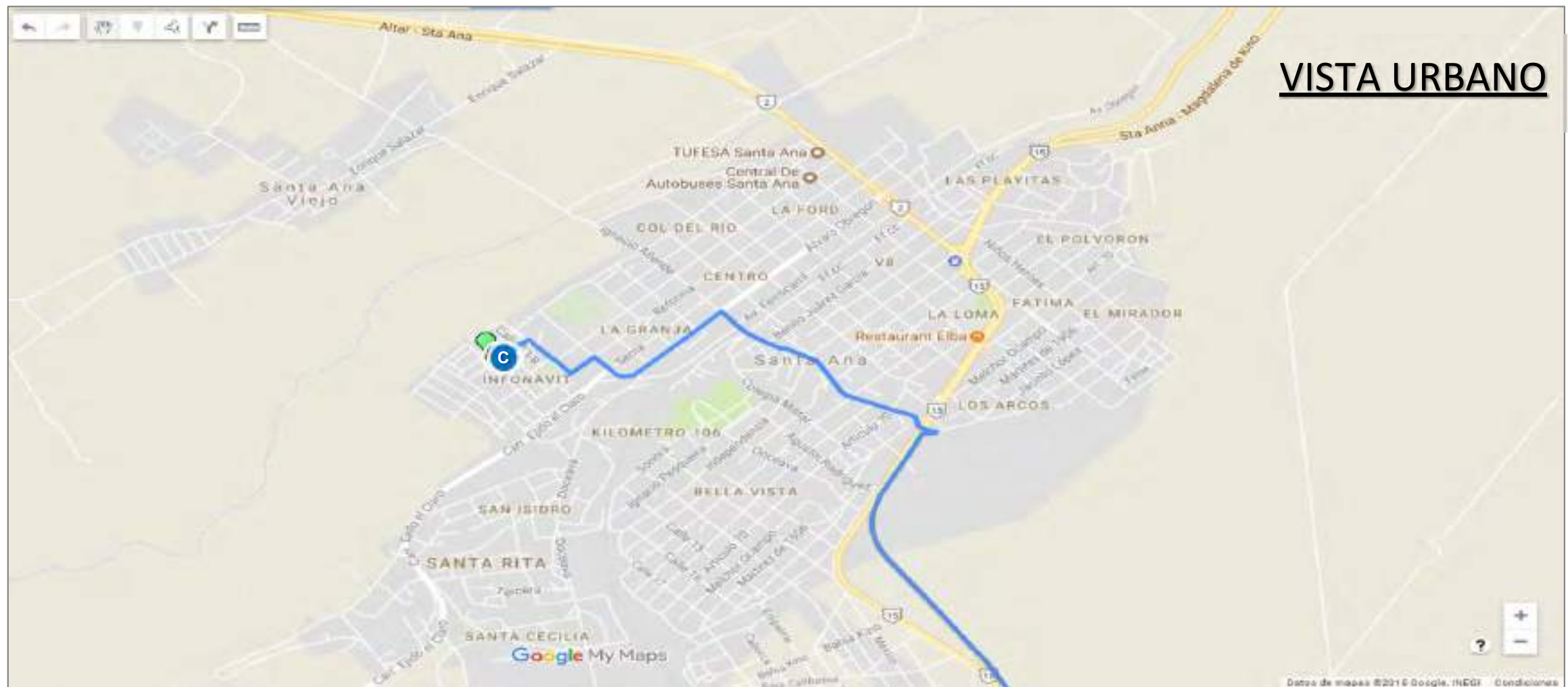
**B** Tepache:

Total de paquetes electorales: **2**

Domicilio: C ALLENDE S/N ENTRE MIGUEL ALEMAN Y OBREGON COL. CENTRO CP TEPACHE, SONORA



## VISTA GENERAL



## VISTA URBANO



## TRASLADO DE PAQUETES ELECTORALES A LOS CONSEJOS DISTRITALES

Consecutivo de Mecanismo: **38**

Total de paquetes a trasladar: **4**

Tipo de Vehículo: **Sedán**

Total de kilómetros (KM): **380**

Tiempo de traslado: **5:00 horas**

Personas a trasladar: **2**

Inicio del recorrido: **ABELARDO RODRIGUEZ, GRANADOS, SON.**

Término del recorrido: **Distrito 18**

**C** Domicilio Distrital: **CUAHUTEMOC 1102, ENTRE CALLE 15 Y MANUEL DE JESUS CLOUTHIER, COL. INFONAVIT, SANTA ANA, SON.**

## CONSEJOS MUNICIPALES A TRASLADAR

**A** Granados:

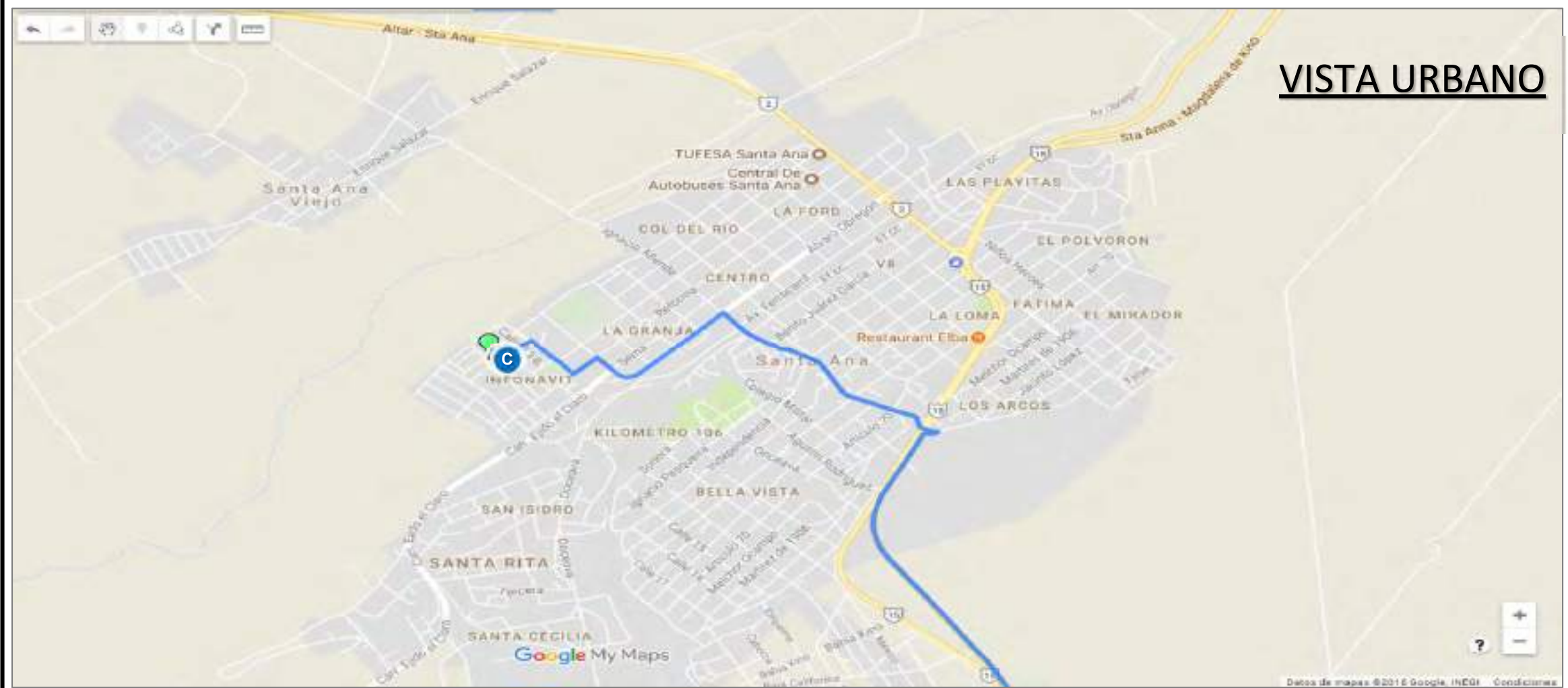
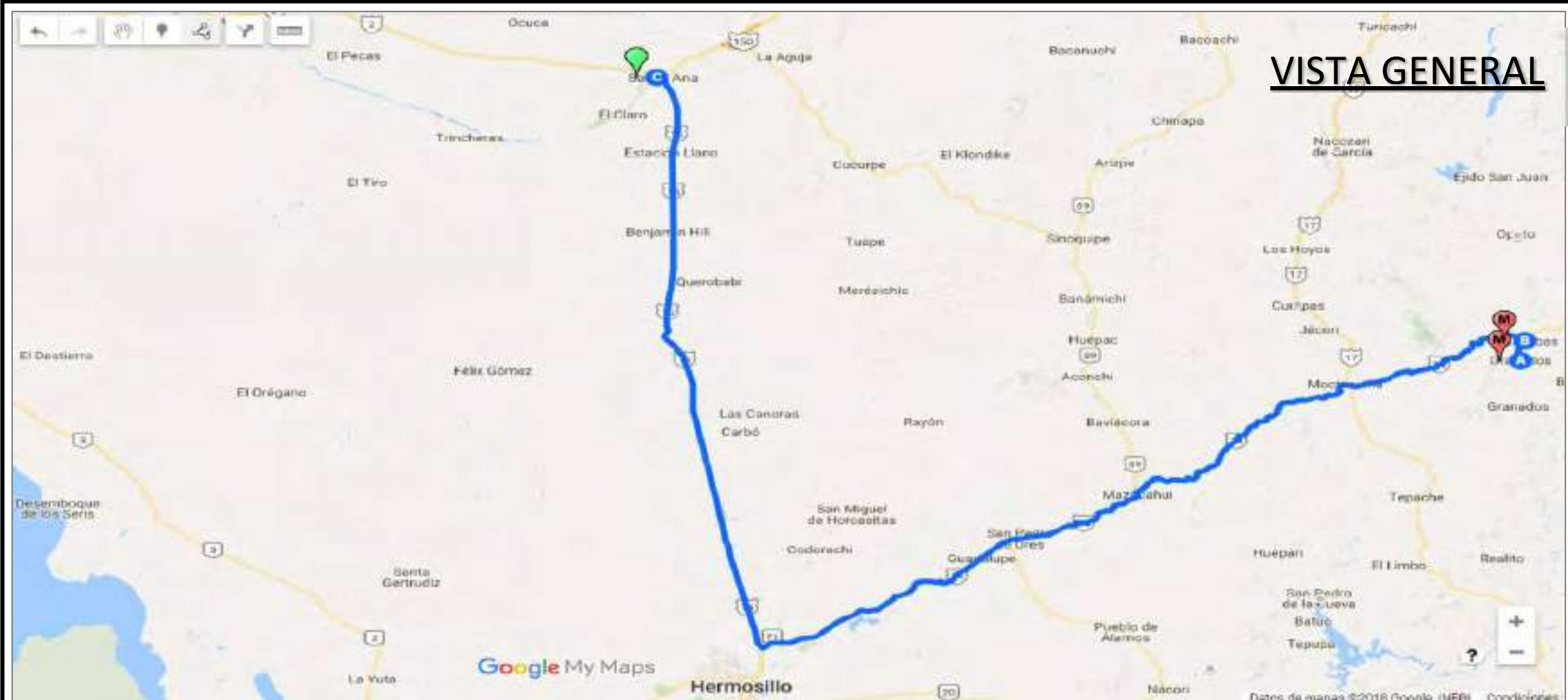
Total de paquetes electorales: **2**

Domicilio: **ABELARDO RODRIGUEZ 39, GRANADOS, SON.**

**B** Huásabas:

Total de paquetes electorales: **2**

Domicilio: **ITURBIDE 18, COL. 5 DE MAYO CP 84530 HUASABAS, SONORA**





## TRASLADO DE PAQUETES ELECTORALES A LOS CONSEJOS DISTRITALES

Consecutivo de Mecanismo: **39**

Total de paquetes a trasladar: **31**

Tipo de Vehículo: **Van**

Total de kilómetros (KM): **405**

Tiempo de traslado: **5:10 horas**

Personas a trasladar: **2**

Inicio del recorrido: **C. MINEROS 298 ENTRE C Y C COL. INFONAVIT CP 84340 NACUZARI DE GARCIA, SONORA.**

Término del recorrido: **Distrito 18**

**C** Domicilio Distrital: **CUAHUTEMOC 1102, ENTRE CALLE 15 Y MANUEL DE JESUS CLOUTHIER, COL. INFONAVIT, SANTA ANA, SON.**

## CONSEJOS MUNICIPALES A TRASLADAR

**A** Nacozari de García:

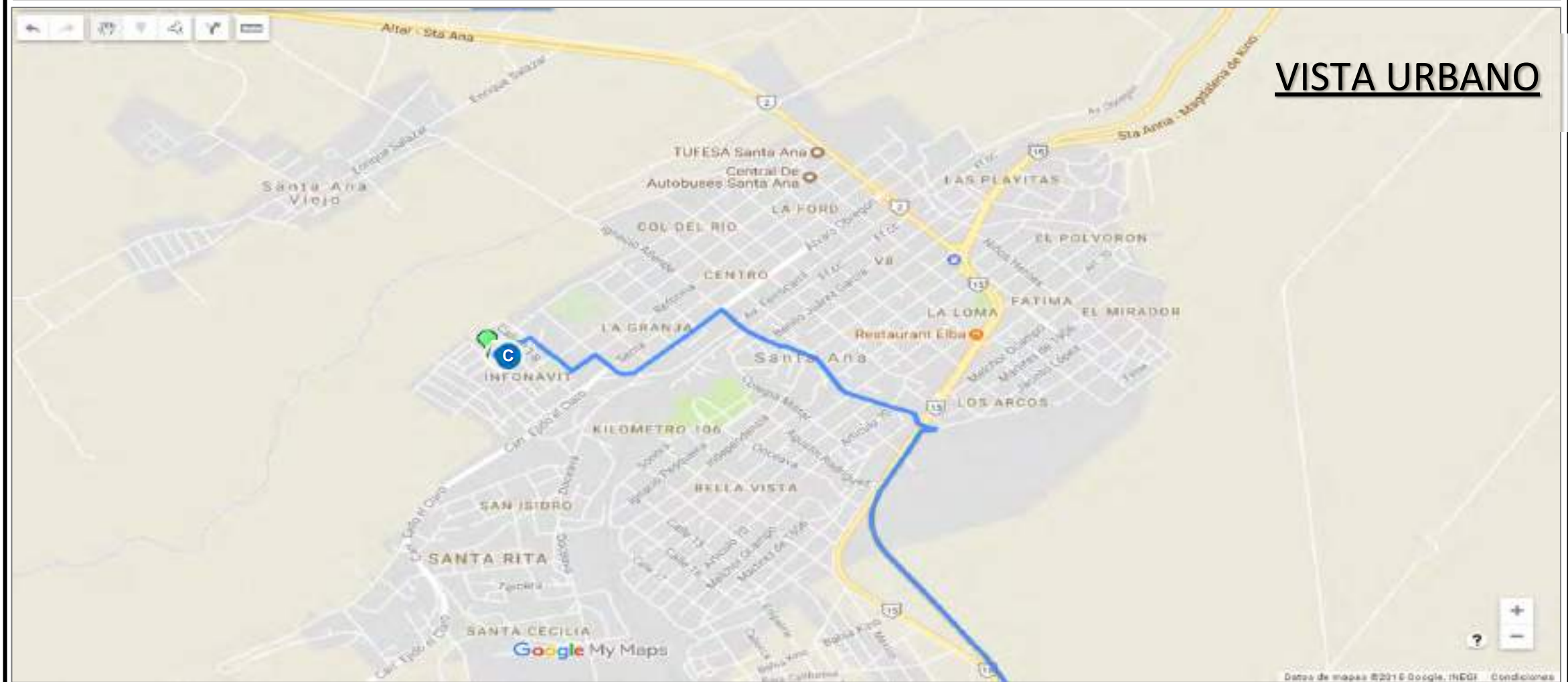
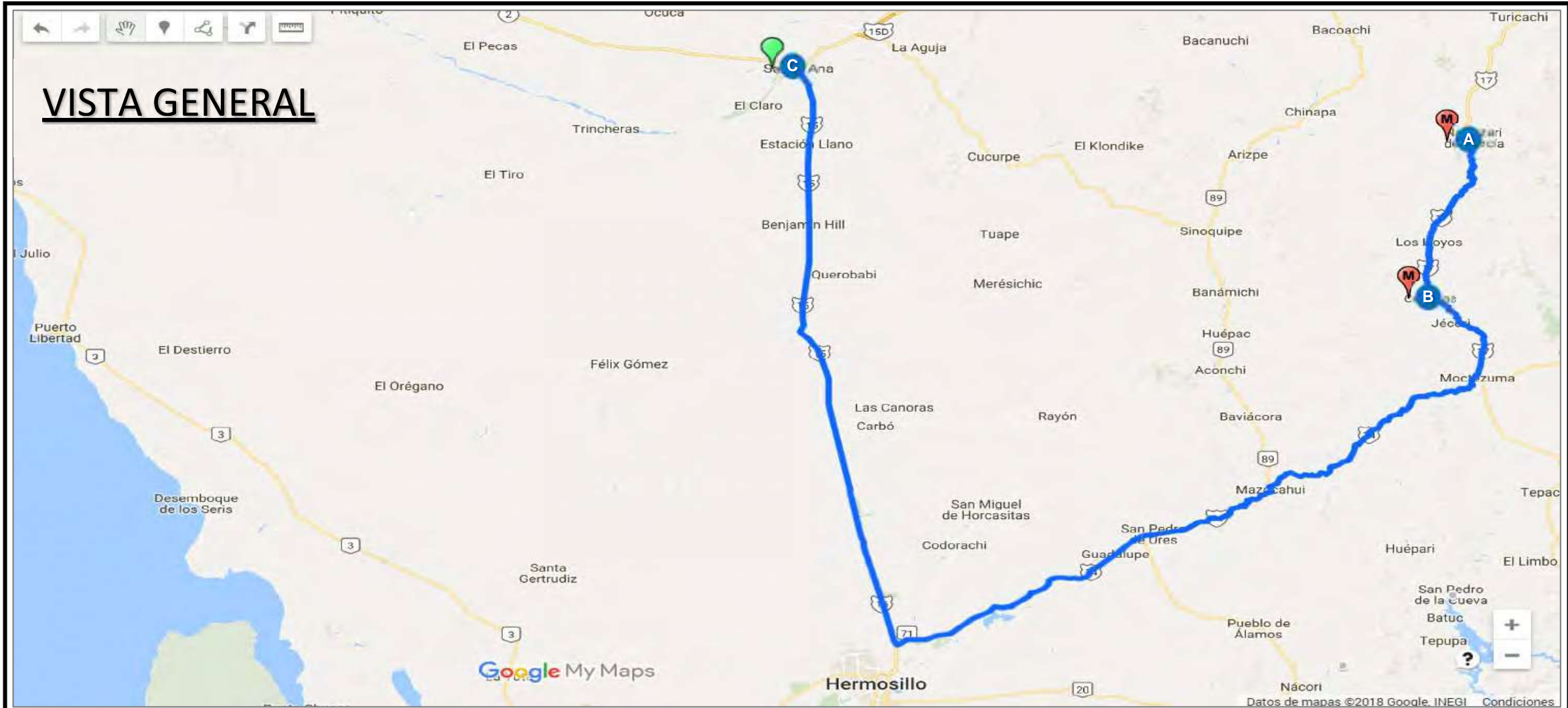
Total de paquetes electorales: **19**

Domicilio: **C. MINEROS 298 ENTRE C Y C COL. INFONAVIT CP 84340 NACUZARI DE GARCIA, SONORA.**

**B** Cumpas:

Total de paquetes electorales: **12**

Domicilio: **AV. OBREGON ENTRE CALLE 1RA. Y 2DA. ATRAS DE LA COMANDANCIA, COL. NORTE CP 84500 CUMPAS, SONORA**





## TRASLADO DE PAQUETES ELECTORALES A LOS CONSEJOS DISTRITALES

Consecutivo de Mecanismo: **40**

Total de paquetes a trasladar: **11**

Tipo de Vehículo: **Sedán**

Total de kilómetros (KM): **340**

Tiempo de traslado: **4:25 horas**

Personas a trasladar: **3**

Inicio del recorrido: DURANGO S/N ESQ. CON SINALOA COL. CENTRO CP 84700 SAN PEDRO DE LA CUEVA, SON.

Término del recorrido: **Distrito 18**

**D** Domicilio Distrital: CUAHUTEMOC 1102, ENTRE CALLE 15 Y MANUEL DE JESUS CLOUTHIER, COL. INFONAVIT, SANTA ANA, SON.

## CONSEJOS MUNICIPALES A TRASLADAR

**A** San Pedro de la Cueva:

Total de paquetes electorales: **5**

Domicilio: DURANGO S/N ESQ. CON SINALOA COL. CENTRO CP 84700 SAN PEDRO DE LA CUEVA, SON.

**B** Villa Pesqueira:

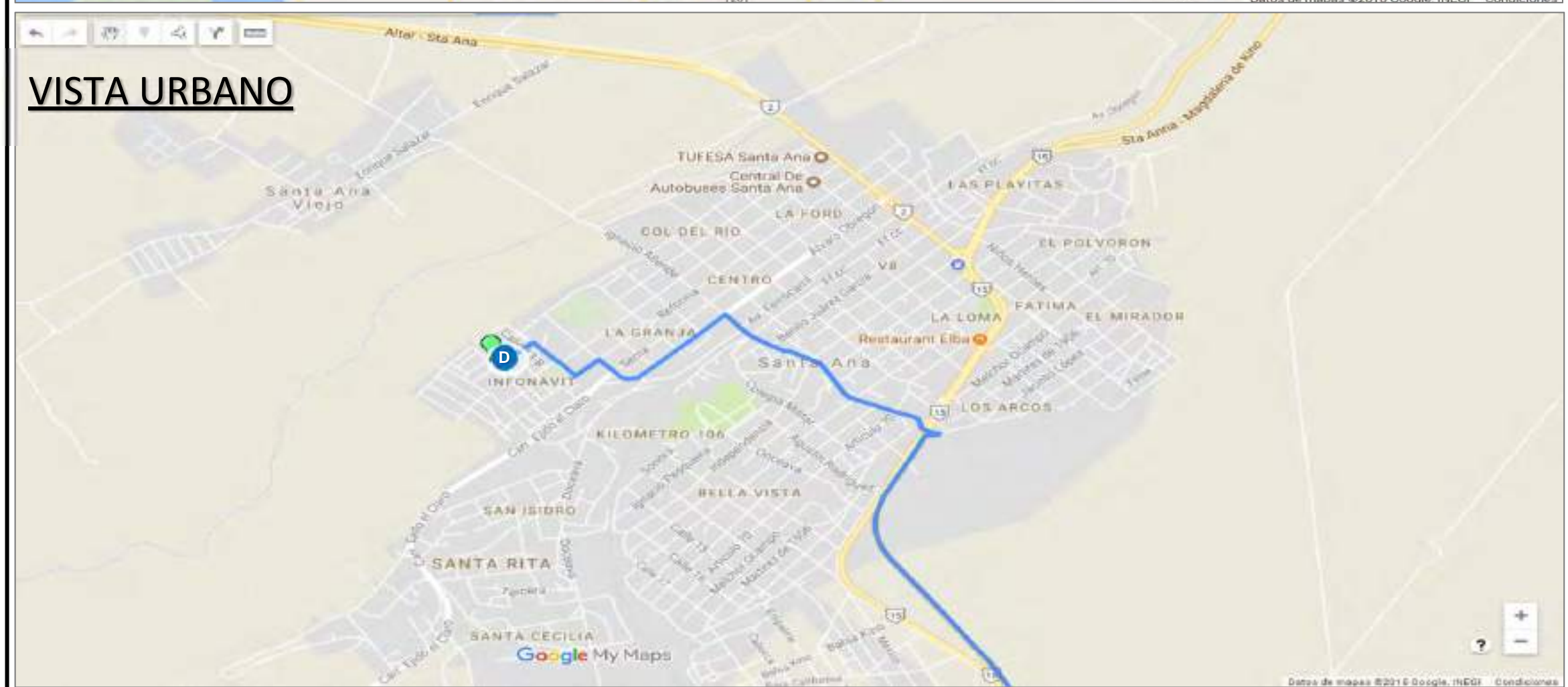
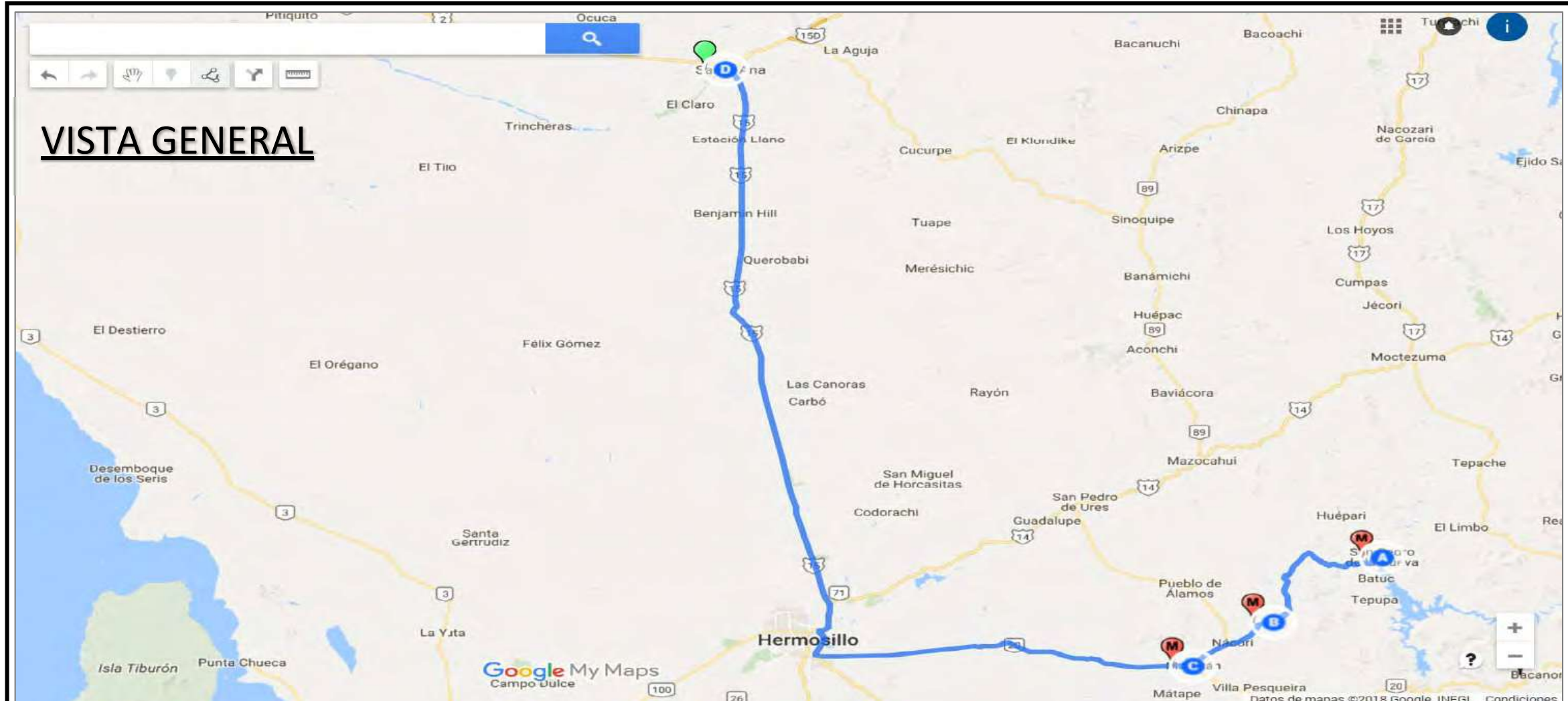
Total de paquetes electorales: **4**

Domicilio: GENERAL SÁNCHEZ # 12 COL. CENTRO CP 84770 VILLA PESQUEIRA, SON.

**C** Mazatán:

Total de paquetes electorales: **2**

Domicilio: PESQUEIRA 22 CASI ESQ. MORELIA COL. CENTRO CP 85560 MAZATAN, SON.







## TRASLADO DE PAQUETES ELECTORALES A LOS CONSEJOS DISTRITALES

Consecutivo de Mecanismo: **41**

Total de paquetes a trasladar: **21**

Tipo de Vehículo: **Van**

Total de kilómetros (KM): **412**

Tiempo de traslado: **5:30 horas**

Personas a trasladar: **3**

Inicio del recorrido: **C. PROGRESO ENTRE 5 DE MAYO Y MORELOS COL. CENTRO CP ARIVECHI, SON.**

Término del recorrido: **Distrito 18**

**D** Domicilio Distrital: **CUAHUTEMOC 1102, ENTRE CALLE 15 Y MANUEL DE JESUS CLOUTHIER, COL. INFONAVIT, SANTA ANA, SON.**

## CONSEJOS MUNICIPALES A TRASLADAR

**A** Arivechi:

Total de paquetes electorales: **4**

Domicilio: **C. PROGRESO ENTRE 5 DE MAYO Y MORELOS COL. CENTRO CP ARIVECHI, SON.**

**B** Sahuaripa:

Total de paquetes electorales: **13**

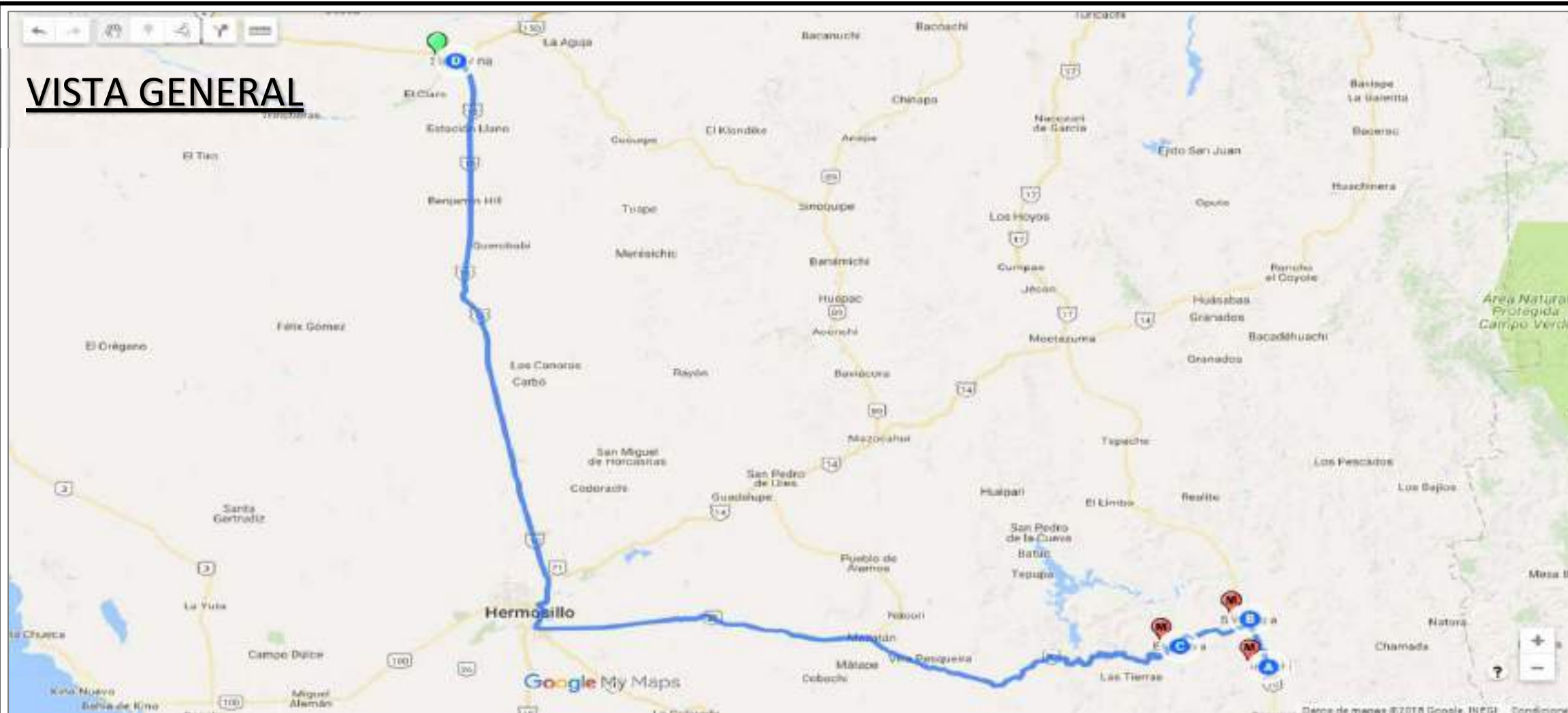
Domicilio: **JUÁREZ Y C ALLENDE # 8 COL. CENTRO CP 85600 SAHUARIPA, SON.**

**Bacanora:**

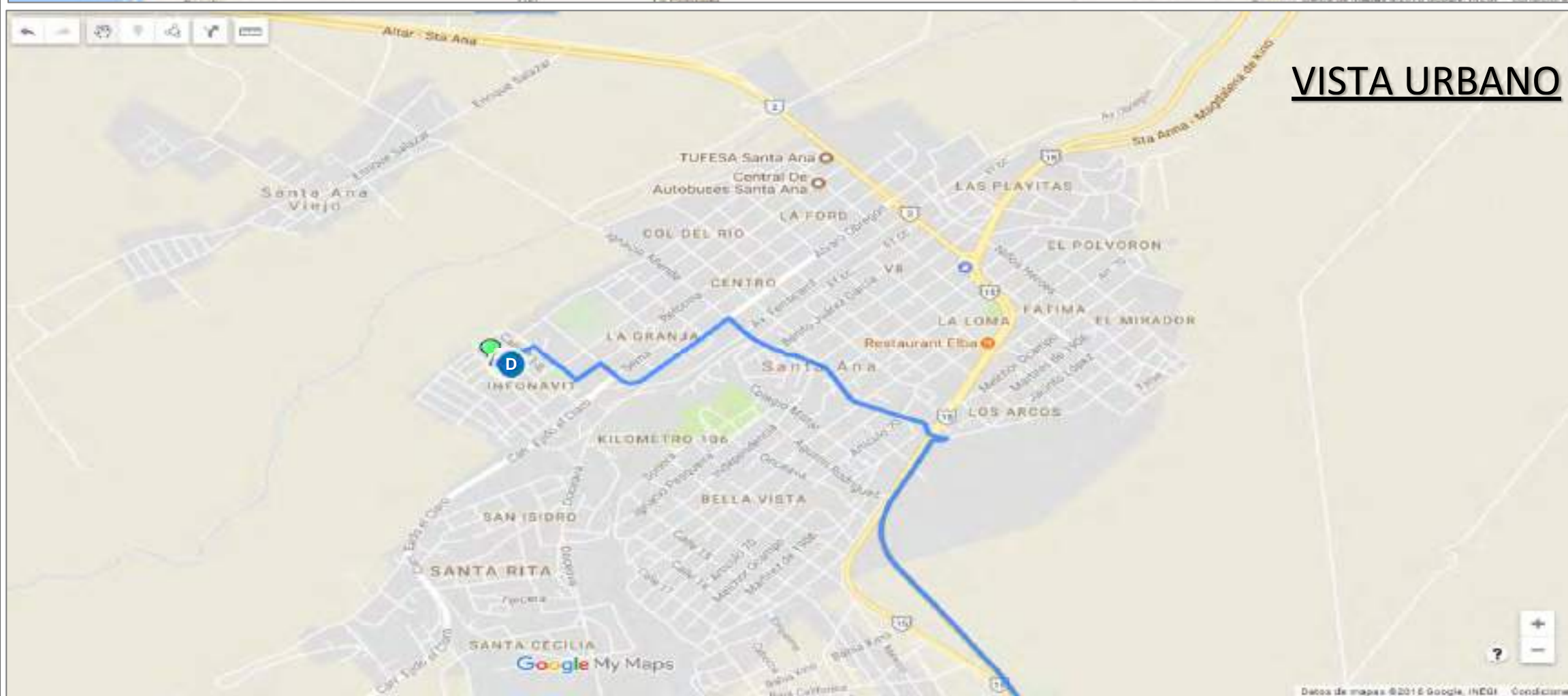
**C** Total de paquetes electorales: **4**

Domicilio: **LUIS DONALDO COLOSIO CASI ESQ. NACIONES UNIDAS COL. CENTRO CP 85660 BACANORA, SON.**

## VISTA GENERAL



## VISTA URBANO





## TRASLADO DE PAQUETES ELECTORALES A LOS CONSEJOS DISTRITALES

Consecutivo de Mecanismo: **42**

Total de paquetes a trasladar: **9**

Tipo de Vehículo: **Sedán**

Total de kilómetros (KM): **350**

Tiempo de traslado: **4:15 horas**

Personas a trasladar: **3**

Inicio del recorrido: **C. GUERRERO Y ABELARDO L. RODRIGUEZ ESQUINA, COL. CENTRO CP 85580 SUAQUI GRANDE, SON.**

Término del recorrido: **Distrito 18**

**D** Domicilio Distrital: **CUAHUTEMOC 1102, ENTRE CALLE 15 Y MANUEL DE JESUS CLOUTHIER, COL. INFONAVIT, SANTA ANA, SON.**

## CONSEJOS MUNICIPALES A TRASLADAR

**A** Suaqui Grande:

Total de paquetes electorales: **2**

Domicilio: **C. GUERRERO Y ABELARDO L. RODRIGUEZ ESQUINA, COL. CENTRO CP 85580 SUAQUI GRANDE, SON.**

**B** San Javier:

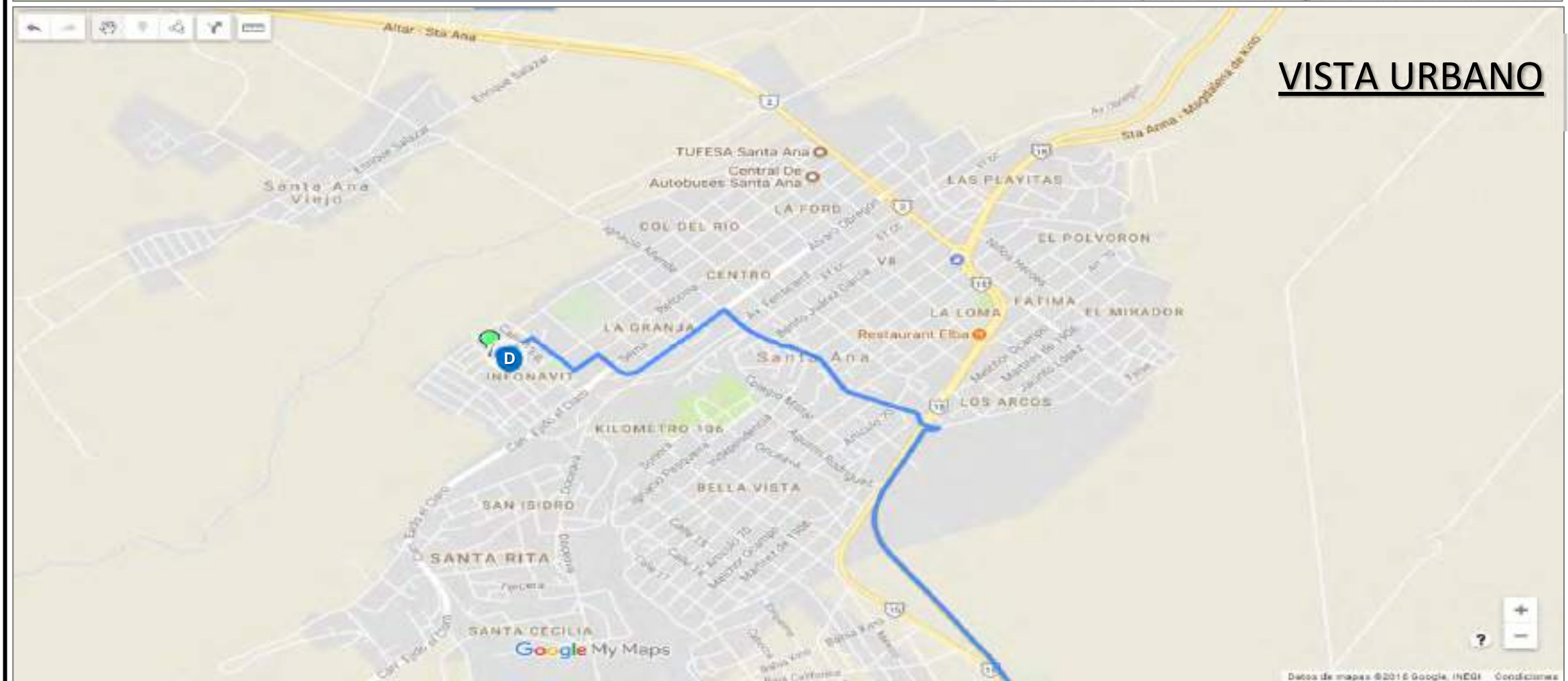
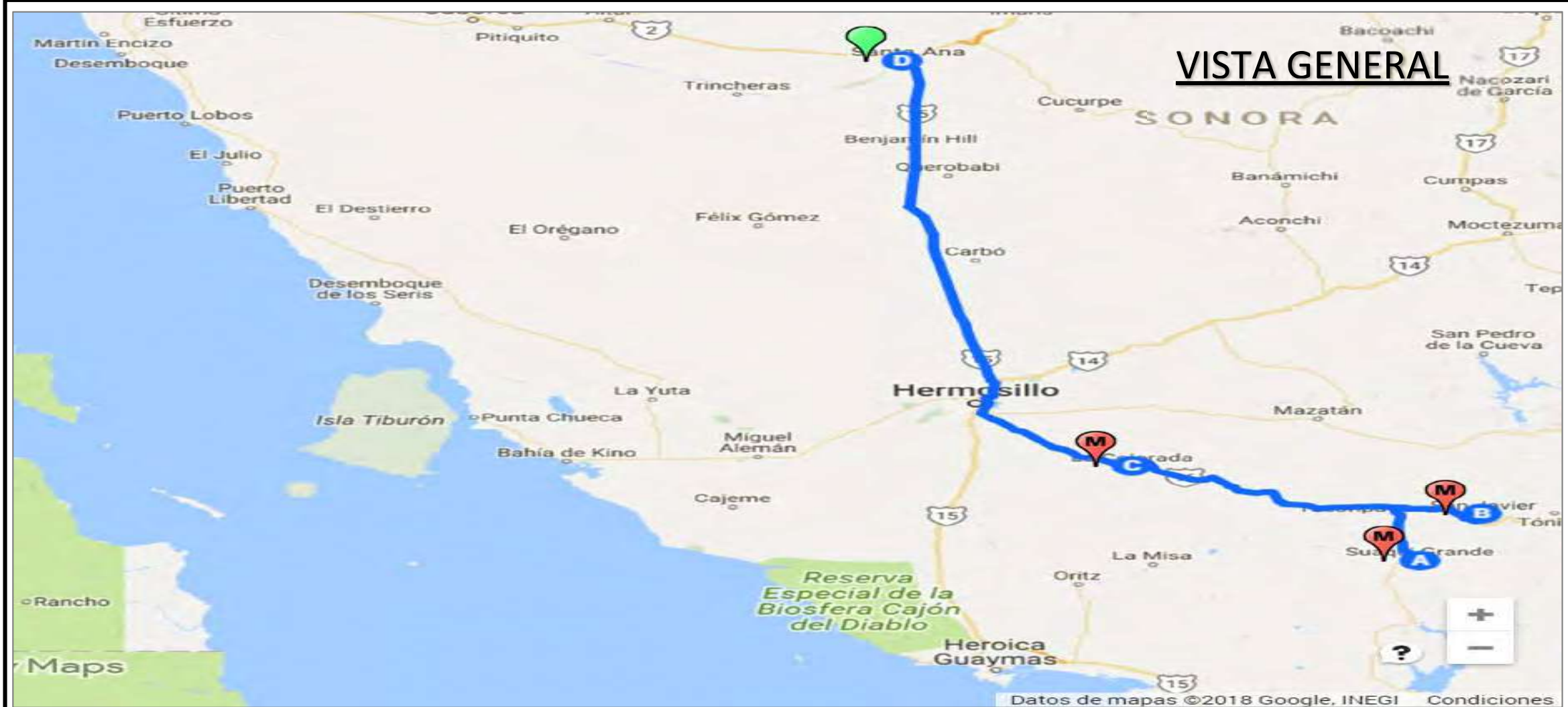
Total de paquetes electorales: **1**

Domicilio: **CALLEJON DEL ORO S/N COL. CENTRO CP 85620 SAN JAVIER, SON.**

**C** La Colorada:

Total de paquetes electorales: **6**

Domicilio: **BLVD. BENITO JUAREZ S/N E/ HIDALGO Y C. CAMPANA COL. CENTRO CP 85540 LA COLORADA, SON.**





## TRASLADO DE PAQUETES ELECTORALES A LOS CONSEJOS DISTRITALES

Consecutivo de Mecanismo: **43**

Total de paquetes a trasladar: **8**

Tipo de Vehículo: **Sedán**

Total de kilómetros (KM): **50**

Tiempo de traslado: **0:40 min.**

Personas a trasladar: **1**

Inicio del recorrido: **MIGUEL ALEMAN 201 Y SN FDO, TERAN, COL. SAN FERNARDO, C.P. 83900, BENJAMIN HILL, SON.**

Término del recorrido: **Distrital 18**

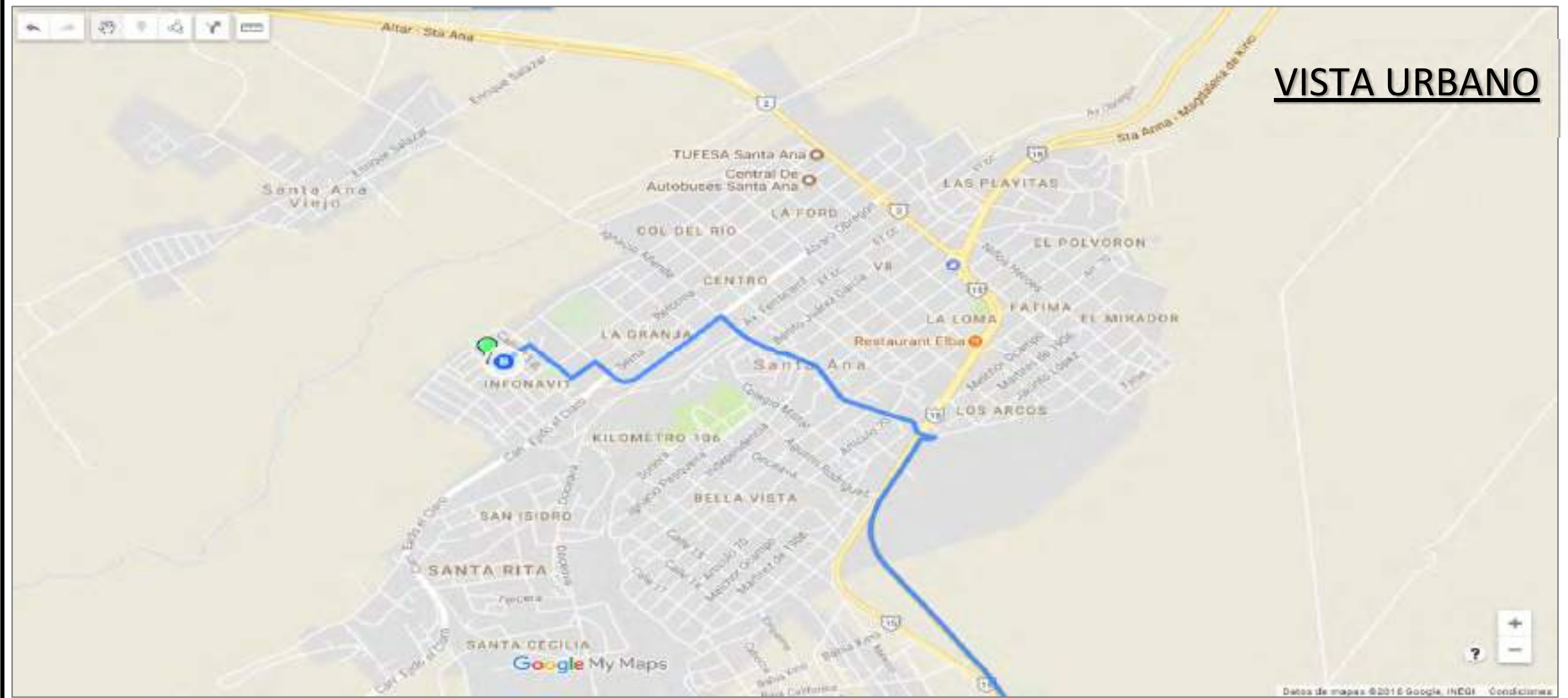
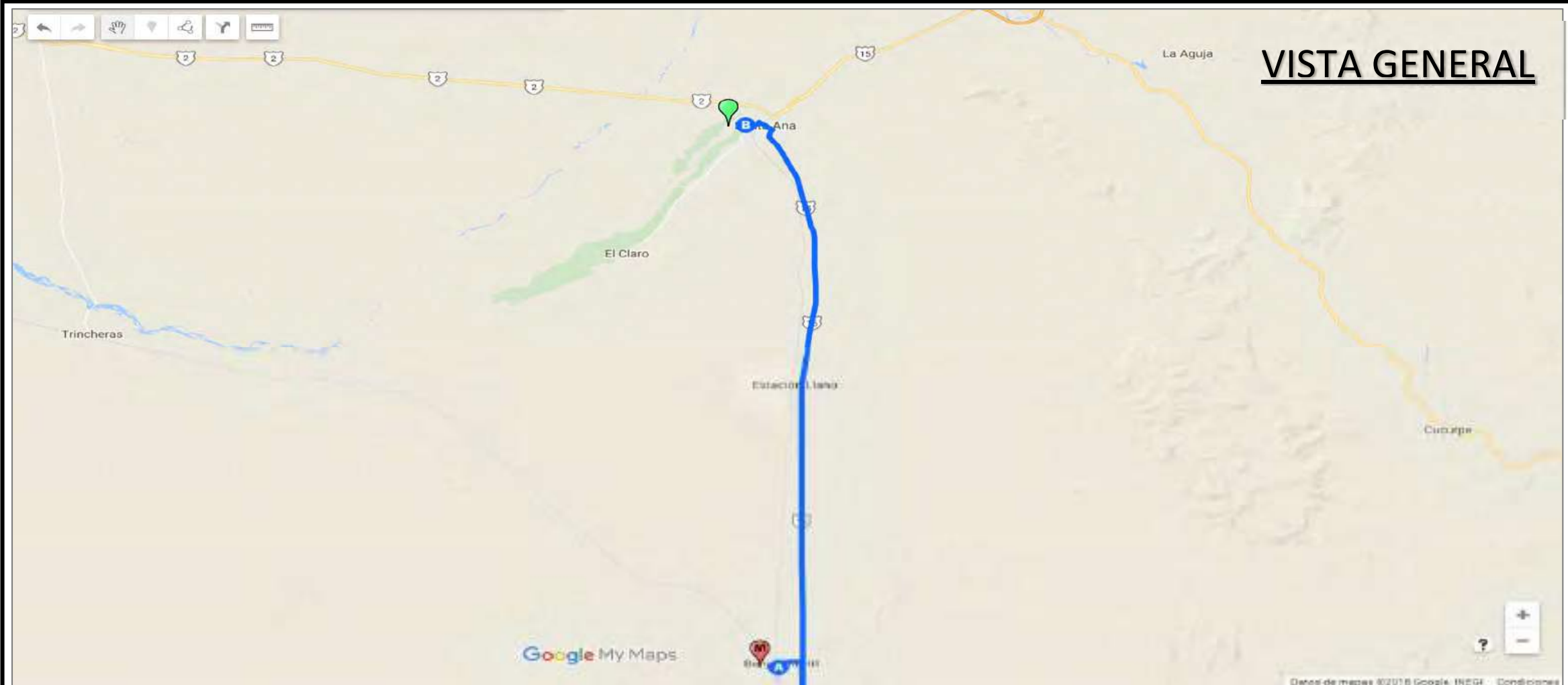
**B** Domicilio Distrital: **CUAHUTEMOC 1102, ENTRE CALLE 15 Y MANUEL DE JESUS CLOUTHIER, COL. INFONAVIT, SANTA ANA, SON.**

## CONSEJOS MUNICIPALES A TRASLADAR

**A** **Benjamín Hill:**

Total de paquetes electorales: **8**

Domicilio: **MIGUEL ALEMAN 201 Y SN FDO, TERAN, COL. SAN FERNARDO, C.P. 83900, BENJAMIN HILL, SON.**





## TRASLADO DE PAQUETES ELECTORALES A LOS CONSEJOS DISTRITALES

Consecutivo de Mecanismo: **44**

Total de paquetes a trasladar: **6**

Tipo de Vehículo: **Sedán**

Total de kilómetros (KM): **110**

Tiempo de traslado: **1:15 min.**

Personas a trasladar: **1**

Inicio del recorrido: DR. MOLINA ENTRE AV. ROSALES Y AV. ARISTA COL. CENTRO CP 83380 CARBO, SON.

Término del recorrido: **Distrital 18**

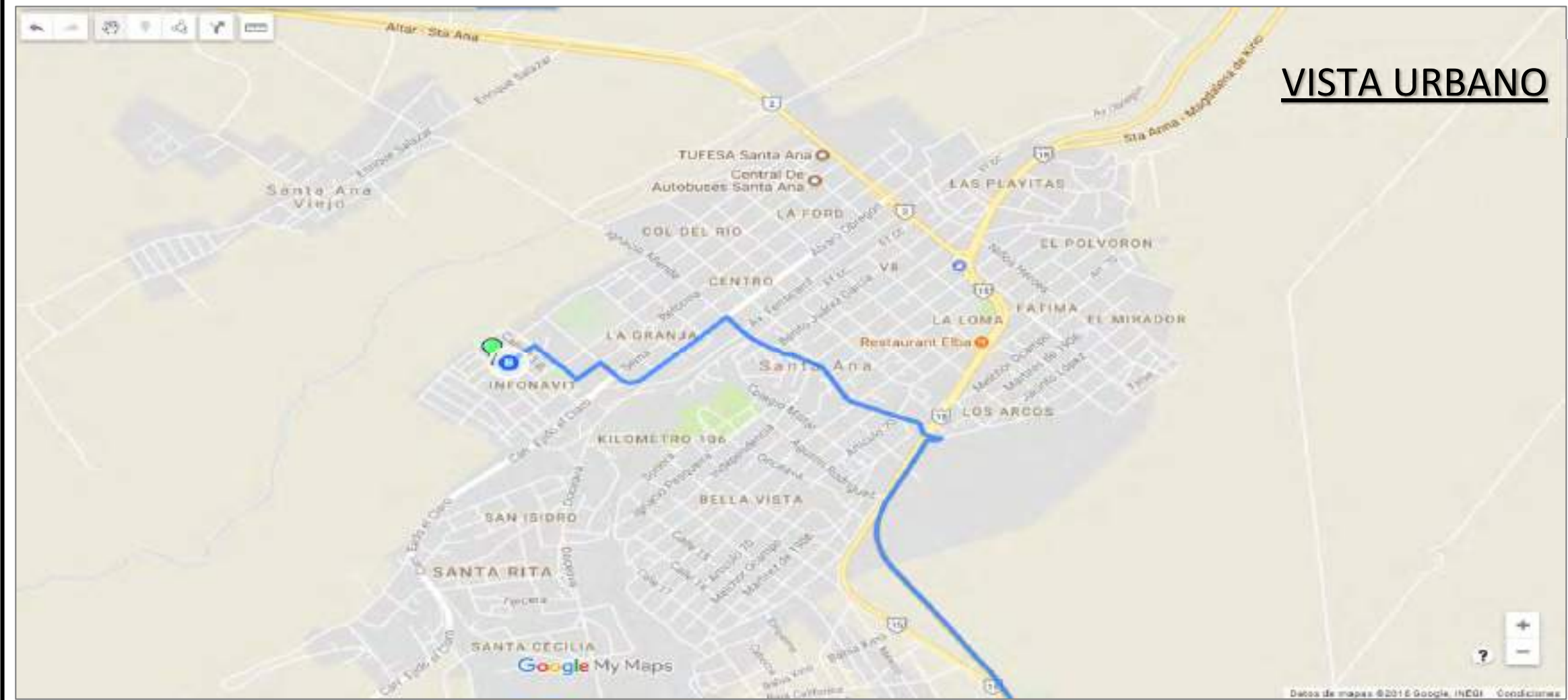
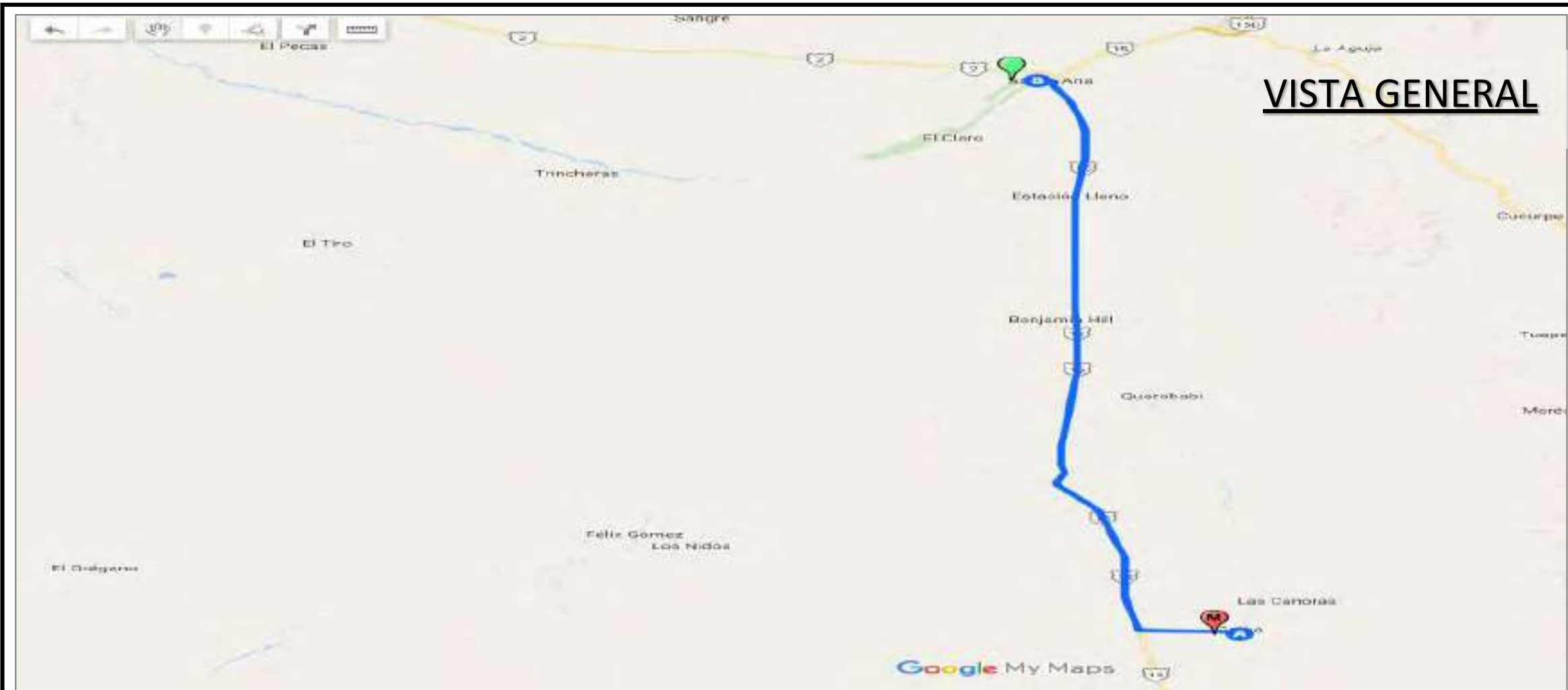
**B** Domicilio Distrital: CUAHUTEMOC 1102, ENTRE CALLE 15 Y MANUEL DE JESUS CLOUTHIER, COL. INFONAVIT, SANTA ANA, SON.

## CONSEJOS MUNICIPALES A TRASLADAR

**A** Carbó:

Total de paquetes electorales: **6**

Domicilio: DR. MOLINA ENTRE AV. ROSALES Y AV. ARISTA COL. CENTRO CP 83380 CARBO, SON.





## TRASLADO DE PAQUETES ELECTORALES A LOS CONSEJOS DISTRITALES

Consecutivo de Mecanismo: **45**

Total de paquetes a trasladar: **2**

Tipo de Vehículo: **Sedán**

Total de kilómetros (KM): **170**

Tiempo de traslado: **2:00 horas**

Personas a trasladar: **1**

Inicio del recorrido: **AV. OBREGÓN ENTRE C. HIDALGO Y C. ROSALES COL. CENTRO CP 84660 CUCURPE, SON.**

Término del recorrido: **Distrito 18**

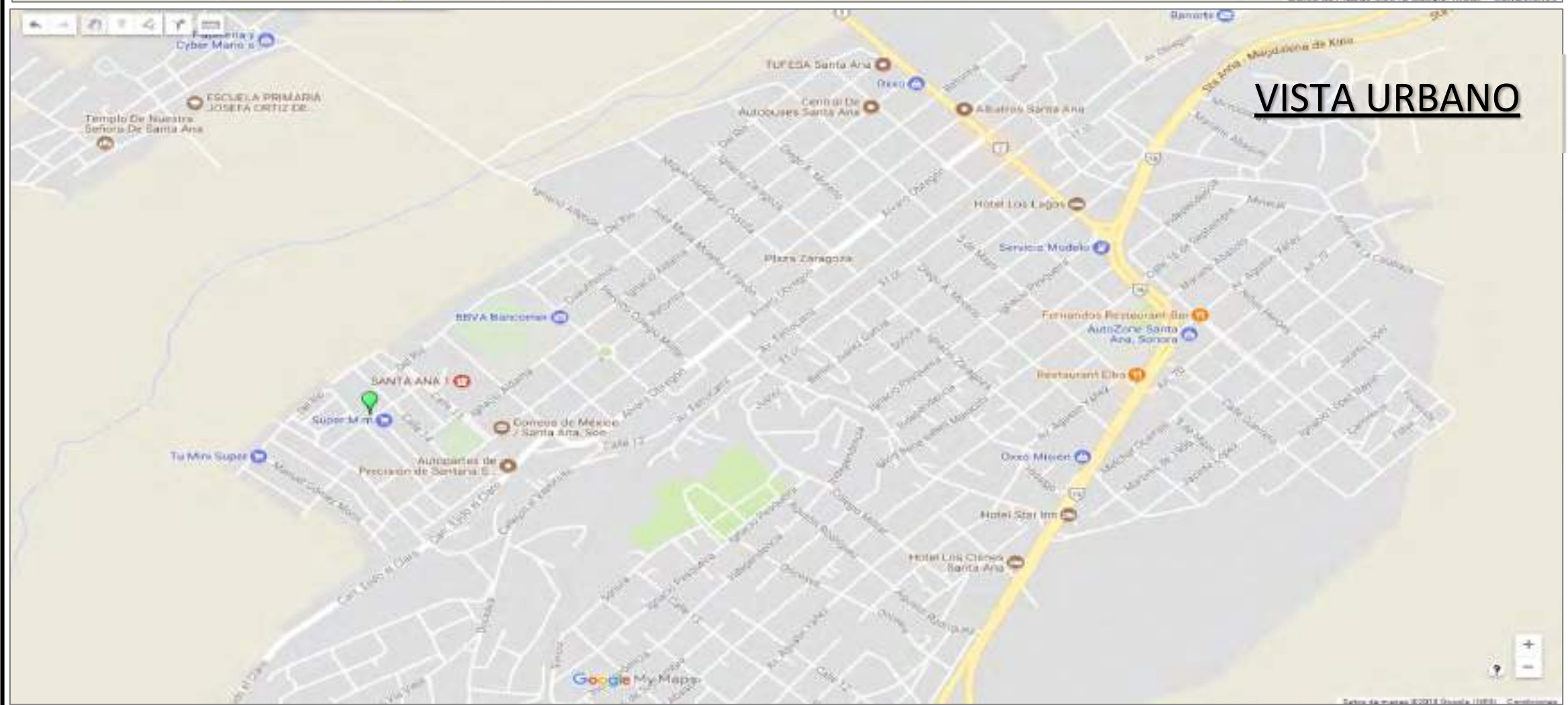
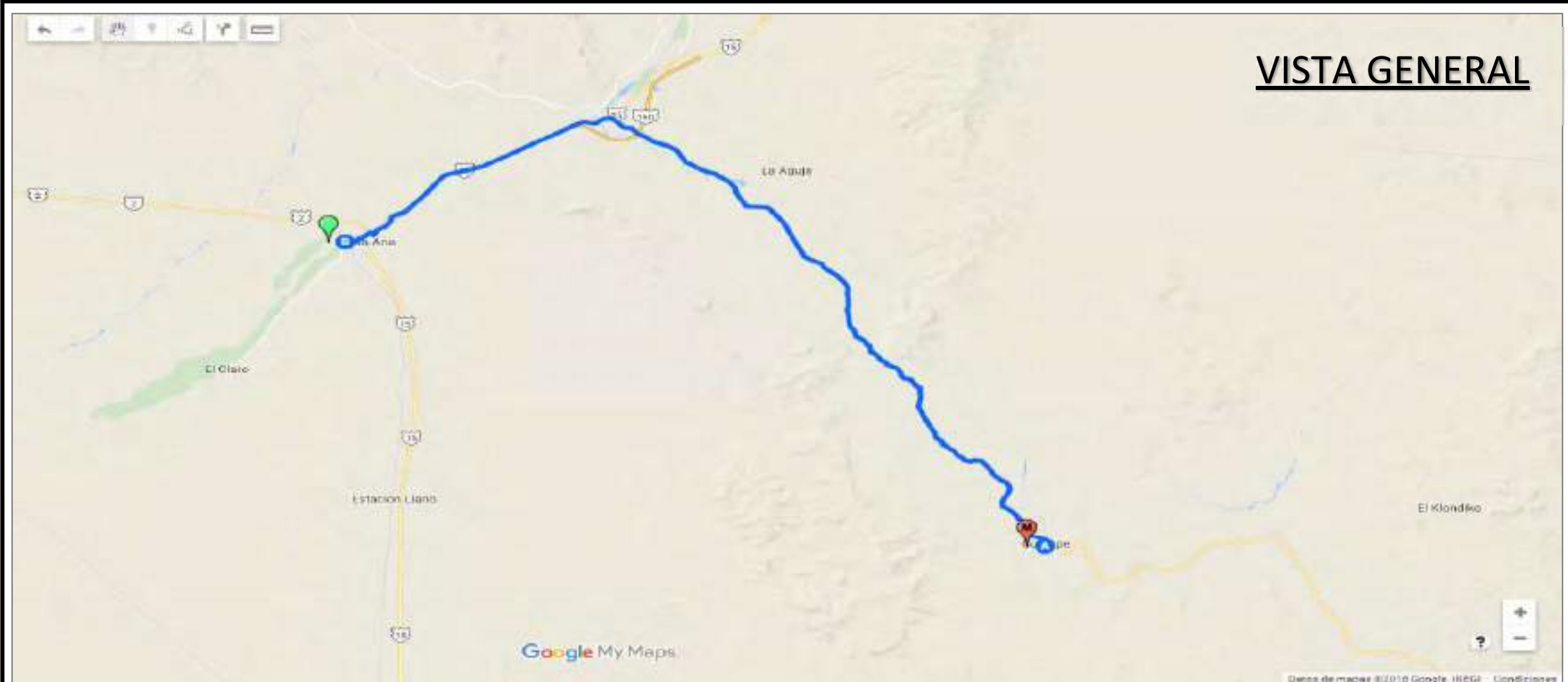
**B** Domicilio Distrital: **CUAHUTEMOC 1102, ENTRE CALLE 15 Y MANUEL DE JESUS CLOUTHIER, COL. INFONAVIT, SANTA ANA, SON.**

## CONSEJOS MUNICIPALES A TRASLADAR

**A** **Cucurpe:**

Total de paquetes electorales: **2**

Domicilio: **AV. OBREGÓN ENTRE C. HIDALGO Y C. ROSALES COL. CENTRO CP 84660 CUCURPE, SON.**





## TRASLADO DE PAQUETES ELECTORALES A LOS CONSEJOS DISTRITALES

Consecutivo de Mecanismo: **46**

Total de paquetes a trasladar: **18**

Tipo de Vehículo: **Sedán**

Total de kilómetros (KM): **46**

Tiempo de traslado: **0:45 min.**

Personas a trasladar: **1**

Inicio del recorrido: **BLVD. ROBERTO ALDACO ENTRE C. VIA FLECK Y C. ZACATECAS COL. EL SAHUARAL CP 84120 IMURIS, SON.**

Término del recorrido: **Distrito 18**

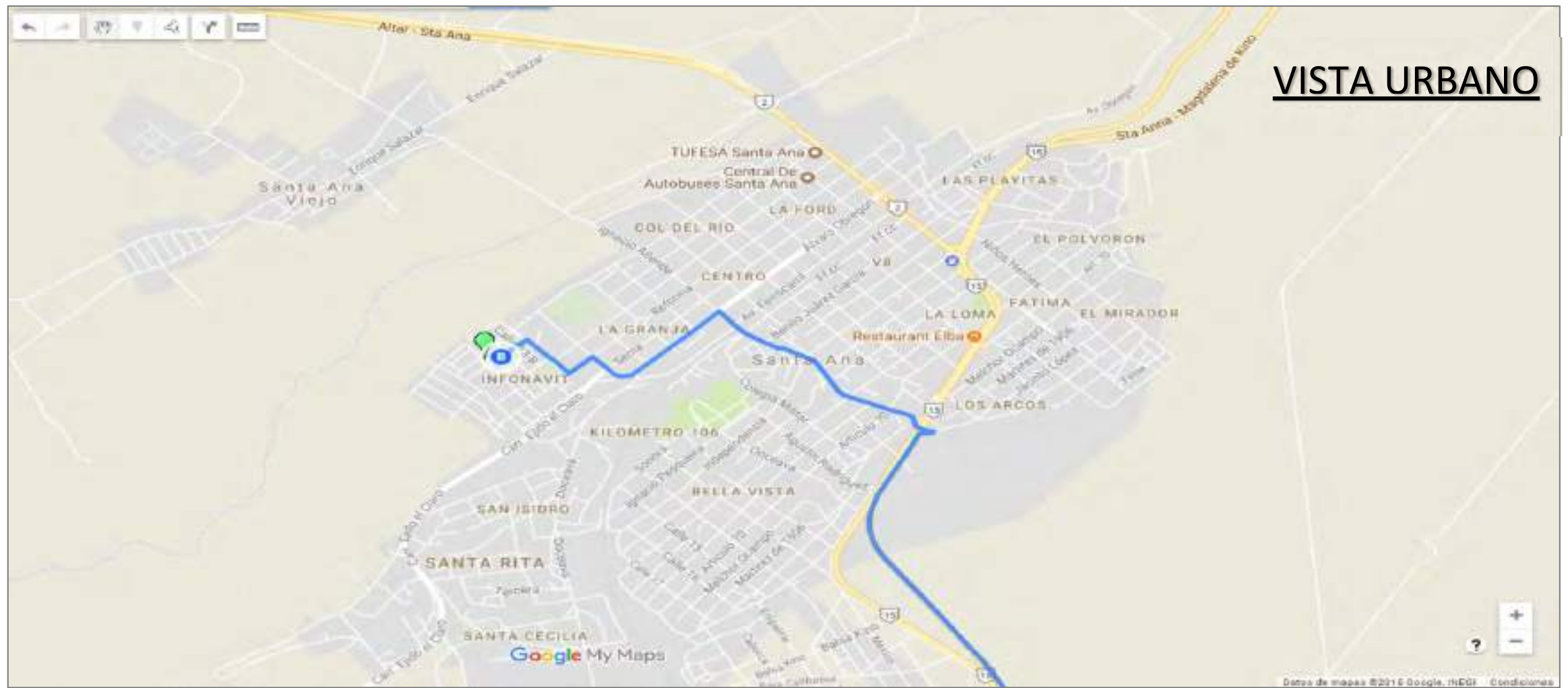
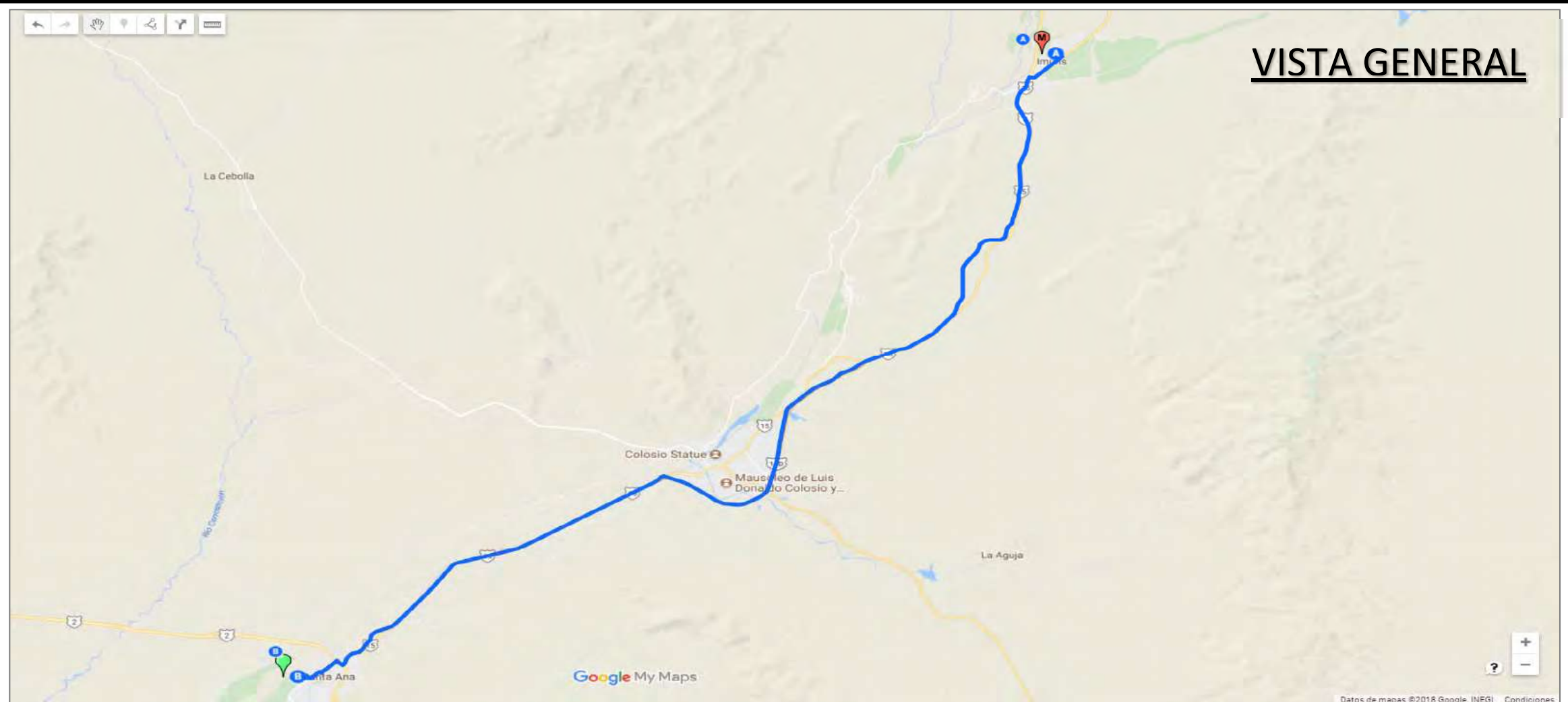
**B** Domicilio Distrital: **CUAHUTEMOC 1102, ENTRE CALLE 15 Y MANUEL DE JESUS CLOUTHIER, COL. INFONAVIT, SANTA ANA, SON.**

## CONSEJOS MUNICIPALES A TRASLADAR

**A** Imuris:

Total de paquetes electorales: **18**

Domicilio: **BLVD. ROBERTO ALDACO ENTRE C. VIA FLECK Y C. ZACATECAS COL. EL SAHUARAL CP 84120 IMURIS, SON.**





## TRASLADO DE PAQUETES ELECTORALES A LOS CONSEJOS DISTRITALES

Consecutivo de Mecanismo: **47**

Total de paquetes a trasladar: **9**

Tipo de Vehículo: **Sedán**

Total de kilómetros (KM): **323**

Tiempo de traslado: **4:00 min.**

Personas a trasladar: **1**

Inicio del recorrido: **MIGUEL HIDALGO ENTRE C. MAGOBABI Y 5 DE MAYO COL. EL PARIAN CP 84560 MOCTEZUMA, SON.**

Término del recorrido: **Distrito 18**

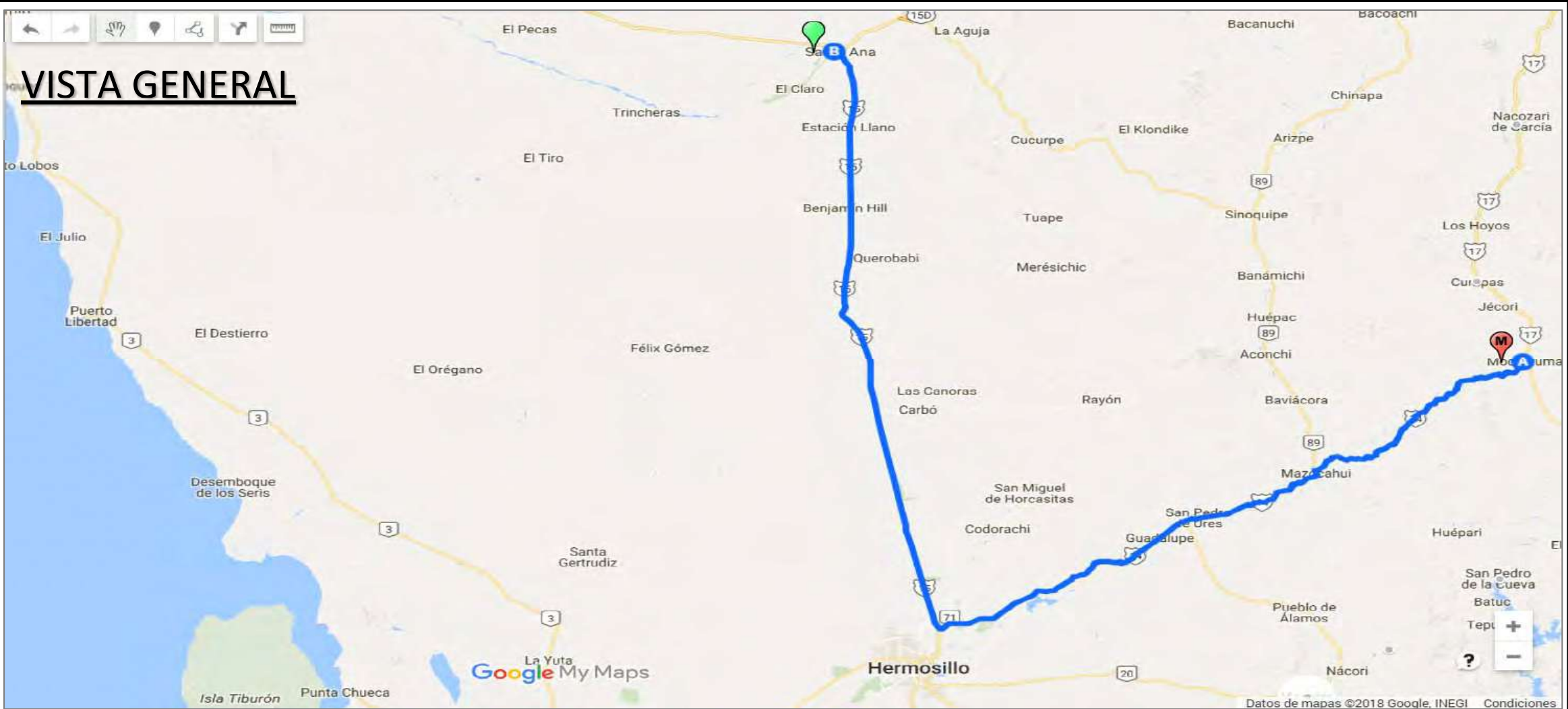
**B** Domicilio Distrital: **CUAHUTEMOC 1102, ENTRE CALLE 15 Y MANUEL DE JESUS CLOUTHIER, COL. INFONAVIT, SANTA ANA, SON.**

## CONSEJOS MUNICIPALES A TRASLADAR

**A** Moctezuma:

Total de paquetes electorales: **9**

Domicilio: **MIGUEL HIDALGO ENTRE C. MAGOBABI Y 5 DE MAYO COL. EL PARIAN CP 84560 MOCTEZUMA, SONORA**





## TRASLADO DE PAQUETES ELECTORALES A LOS CONSEJOS DISTRITALES

Consecutivo de Mecanismo: **48**

Total de paquetes a trasladar: **9**

Tipo de Vehículo: **Sedán**

Total de kilómetros (KM): **180**

Tiempo de traslado: **2:00 horas.**

Personas a trasladar: **1**

Inicio del recorrido: **REVOLUCION 22 ESQUINA CON REFORMA FINAL PONIENTE COL. CENTRO CP SAN MIGUEL DE HORCASITAS, SON.**

Término del recorrido: **Distrito 18**

**B** Domicilio Distrital: **CUAHUTEMOC 1102, ENTRE CALLE 15 Y MANUEL DE JESUS CLOUTHIER, COL. INFONAVIT, SANTA ANA, SON.**

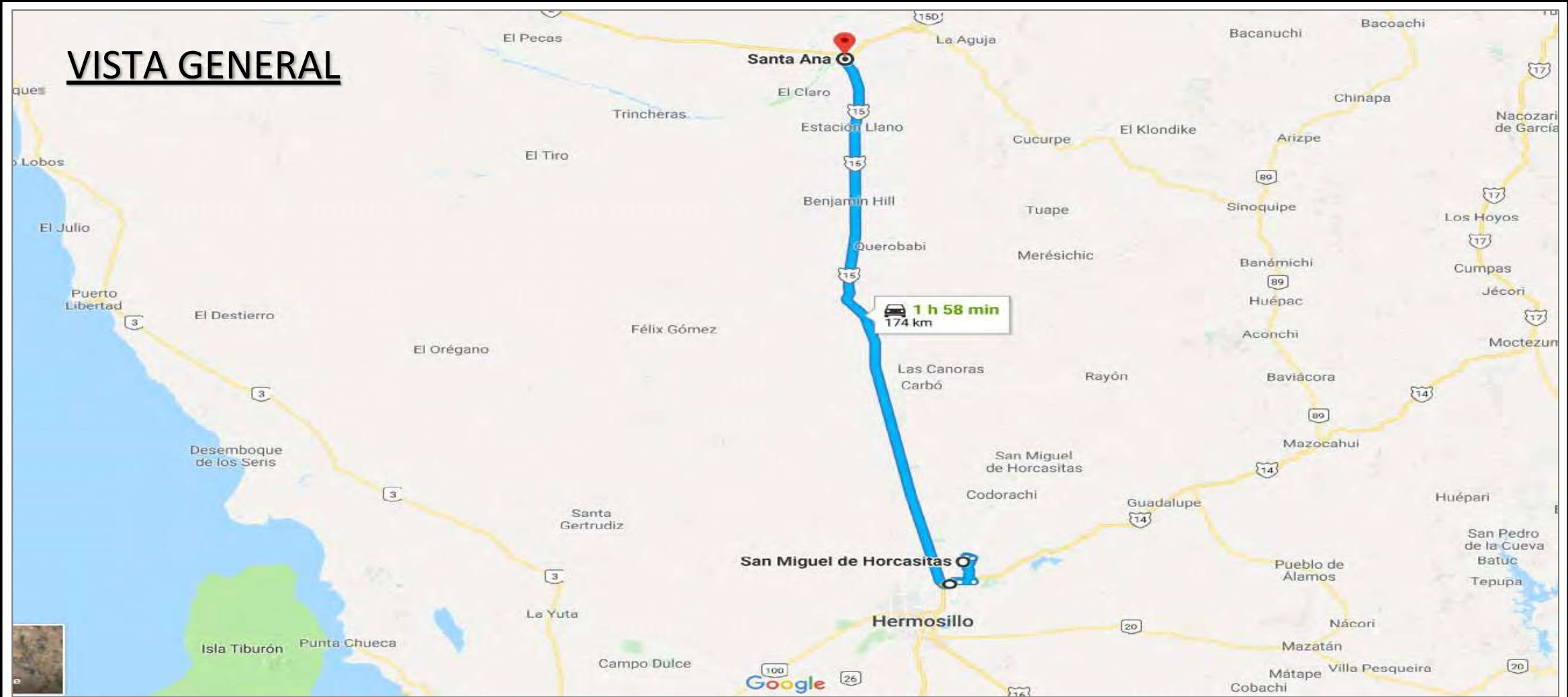
## CONSEJOS MUNICIPALES A TRASLADAR

**A** **San Miguel de Horcasitas:**

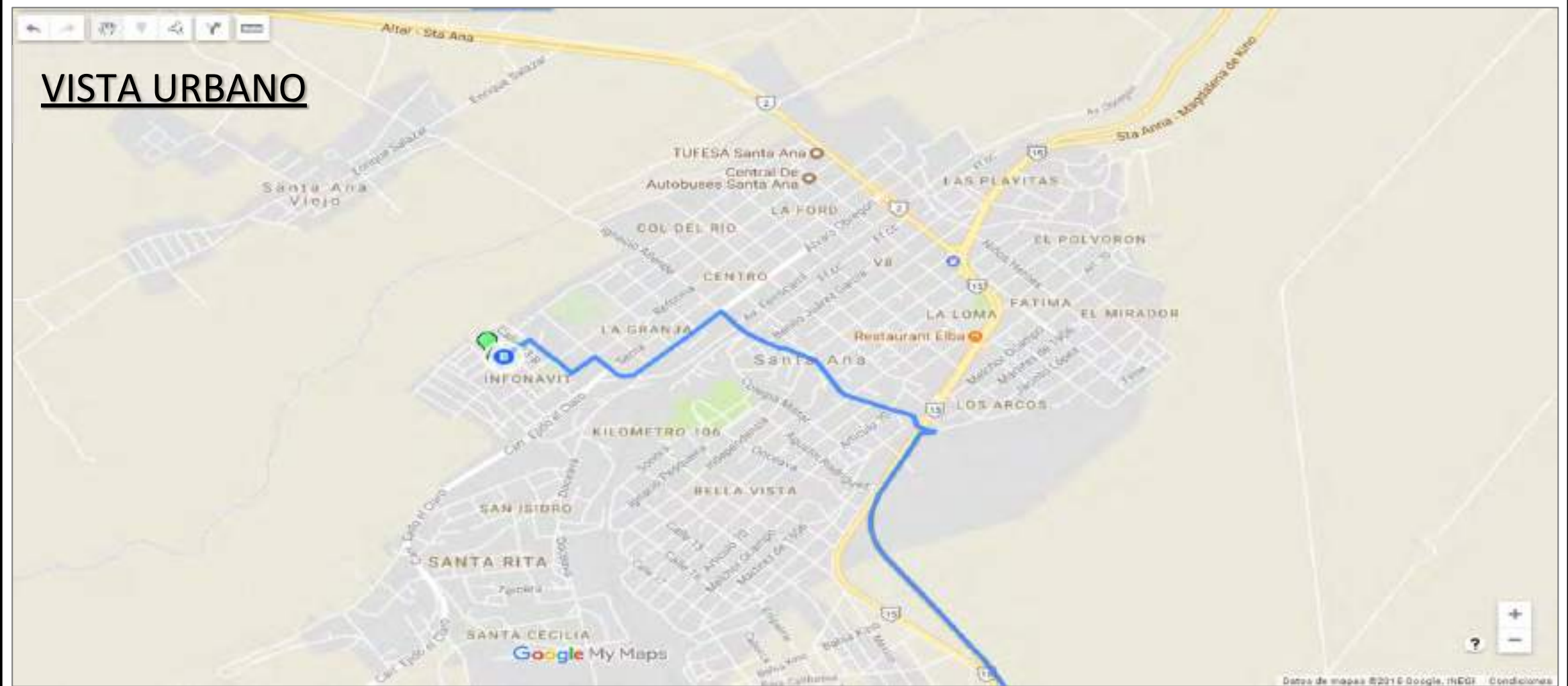
Total de paquetes electorales: **9**

Domicilio: **REVOLUCION 22 ESQUINA CON REFORMA FINAL PONIENTE COL. CENTRO CP SAN MIGUEL DE HORCASITAS, SON.**

## VISTA GENERAL



## VISTA URBANO







## TRASLADO DE PAQUETES ELECTORALES A LOS CONSEJOS DISTRITALES

Consecutivo de Mecanismo: **49**

Total de paquetes a trasladar: **23**

Tipo de Vehículo: **Van**

Total de kilómetros (KM): **2**

Tiempo de traslado: **0:05 min.**

Personas a trasladar: **1**

Inicio del recorrido: **AV. CUAHUTEMOC # 1102 ENTRE C. 15 Y C. MANUEL DE JESÚS CLOUTIER COL. INFONAVIT CP 84600 SANTA ANA, SON.**

Término del recorrido: **Distrito 18**

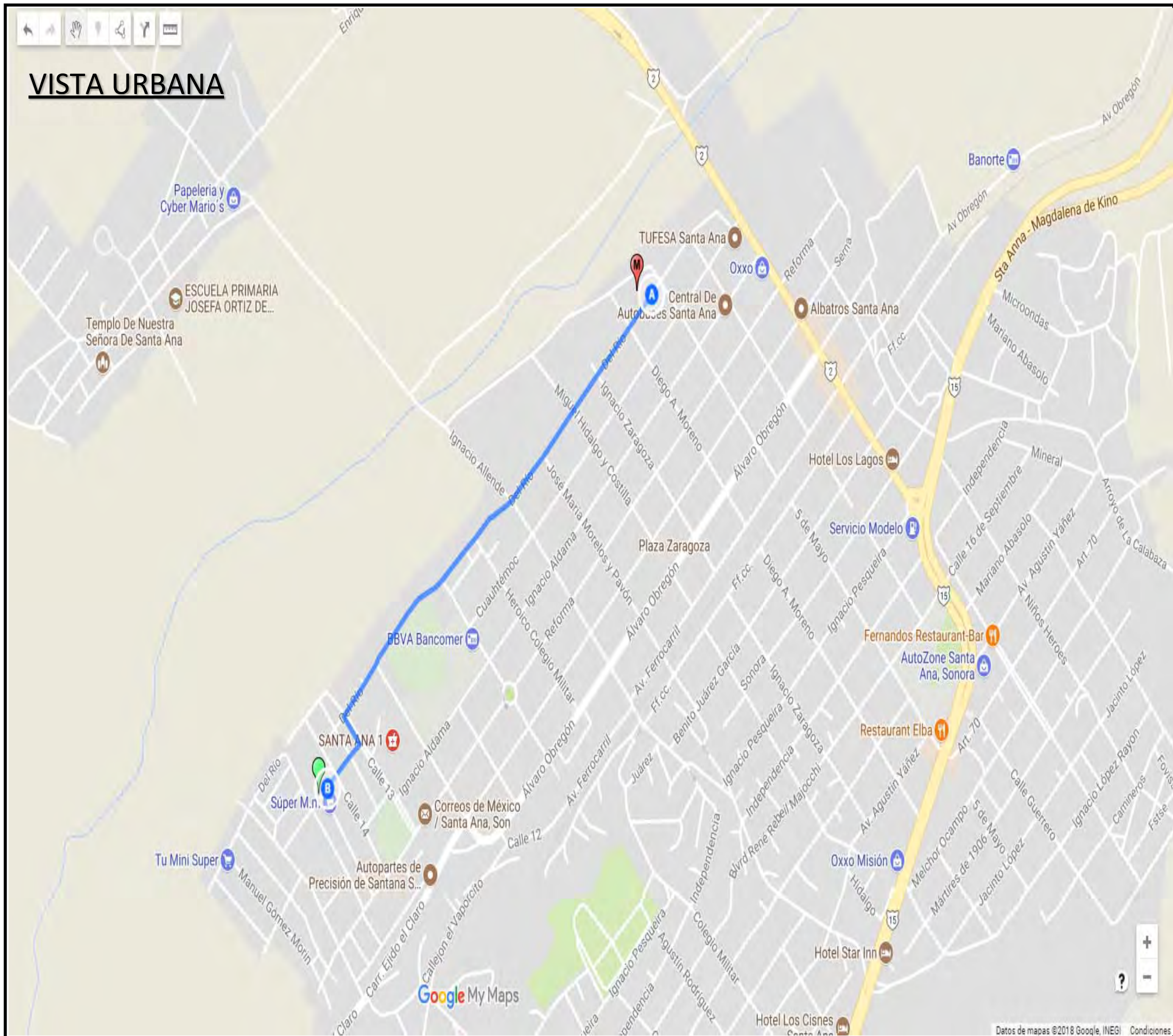
**B** Domicilio Distrital: **CUAHUTEMOC 1102, ENTRE CALLE 15 Y MANUEL DE JESUS CLOUTHIER, COL. INFONAVIT, SANTA ANA, SON.**

## CONSEJOS MUNICIPALES A TRASLADAR

**A** **Santa Ana:**

Total de paquetes electorales: **23**

Domicilio: **AV. CUAHUTEMOC # 1102 ENTRE C. 15 Y C. MANUEL DE JESÚS CLOUTIER COL. INFONAVIT CP 84600 SANTA ANA, SONORA**





## TRASLADO DE PAQUETES ELECTORALES A LOS CONSEJOS DISTRITALES

Consecutivo de Mecanismo: **50**

Total de paquetes a trasladar: **5**

Tipo de Vehículo: **Sedán**

Total de kilómetros (KM): **405**

Tiempo de traslado: **5:30 min.**

Personas a trasladar: **1**

Inicio del recorrido: **c. JUAREZ # 83 COL. CENTRO CP 85640 SOYOPA, SON.**

Término del recorrido: **Distrito 18**

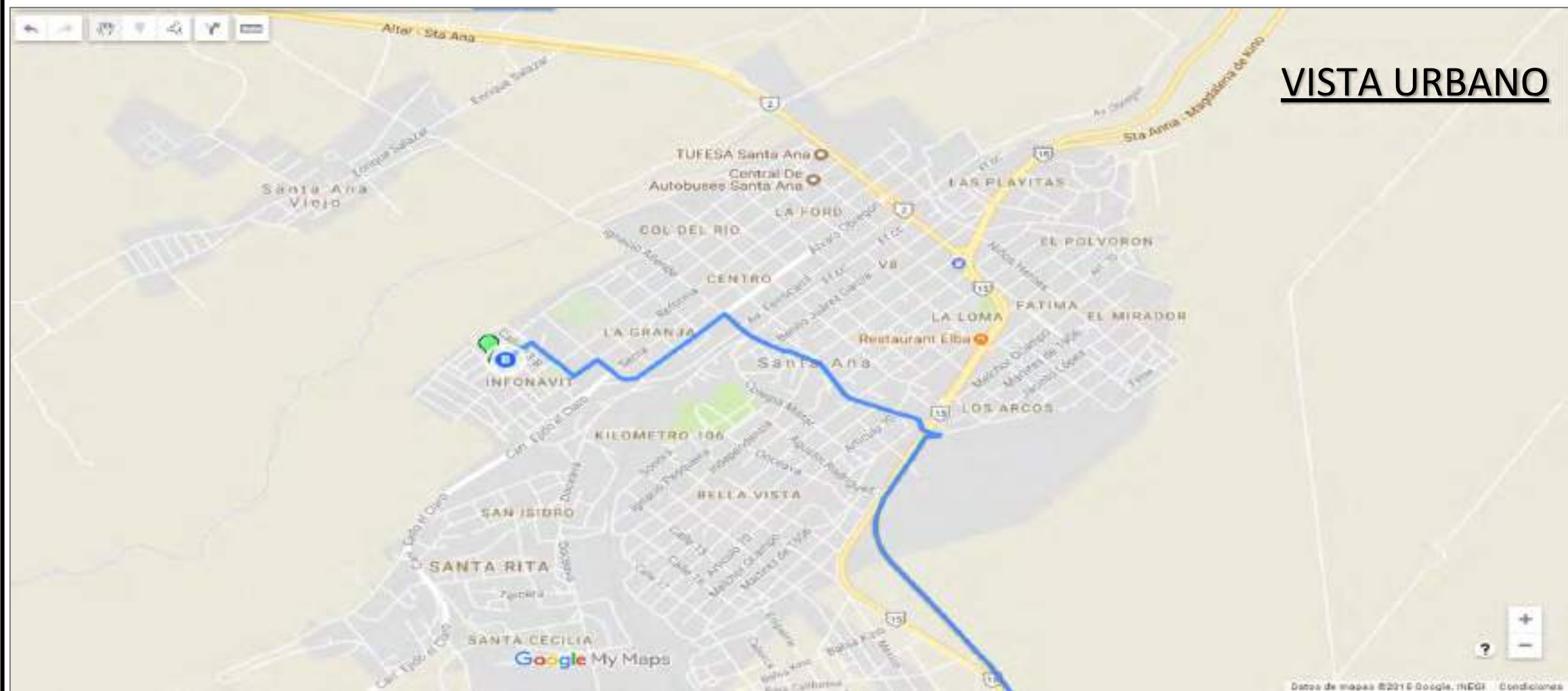
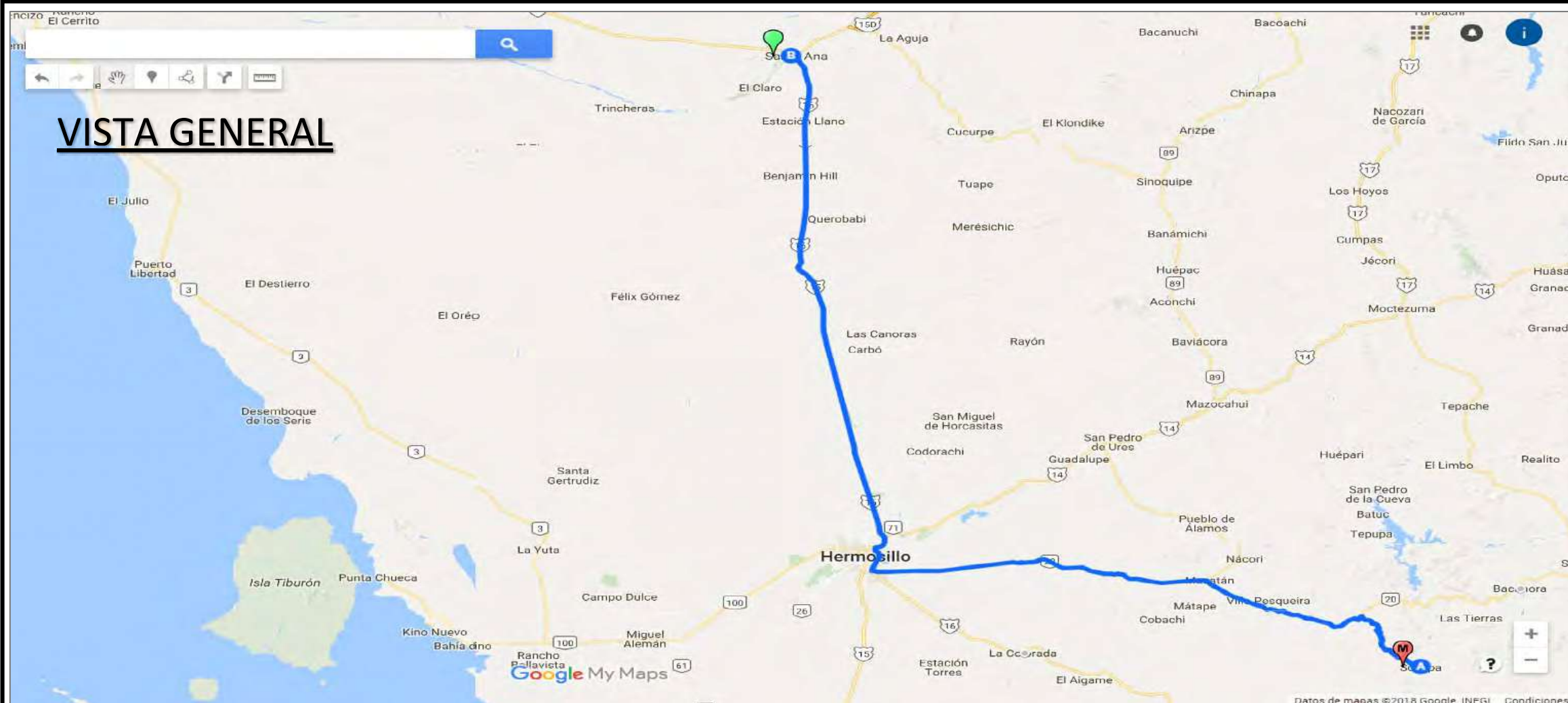
**B** Domicilio Distrital: **CUAHUTEMOC 1102, ENTRE CALLE 15 Y MANUEL DE JESUS CLOUTHIER, COL. INFONAVIT, SANTA ANA, SON.**

## CONSEJOS MUNICIPALES A TRASLADAR

**A** Soyopa:

Total de paquetes electorales: **5**

Domicilio: **c. JUAREZ # 83 COL. CENTRO CP 85640 SOYOPA, SON.**





## TRASLADO DE PAQUETES ELECTORALES A LOS CONSEJOS DISTRITALES

Consecutivo de Mecanismo: **51**

Total de paquetes a trasladar: **19**

Tipo de Vehículo: **Sedán**

Total de kilómetros (KM): **333**

Tiempo de traslado: **4:00 horas**

Personas a trasladar: **1**

Inicio del recorrido: AV. GARCÍA MORALES ENTRE C. 1938 Y C. JUAN ALDAMA COL. CENTRO CP 84900 URES, SON.

Término del recorrido: **Distrito 18**

**B** Domicilio Distrital: CUAHUTEMOC 1102, ENTRE CALLE 15 Y MANUEL DE JESUS CLOUTHIER, COL. INFONAVIT. SANTA ANA. SON.

## CONSEJOS MUNICIPALES A TRASLADAR

**A** Ures:

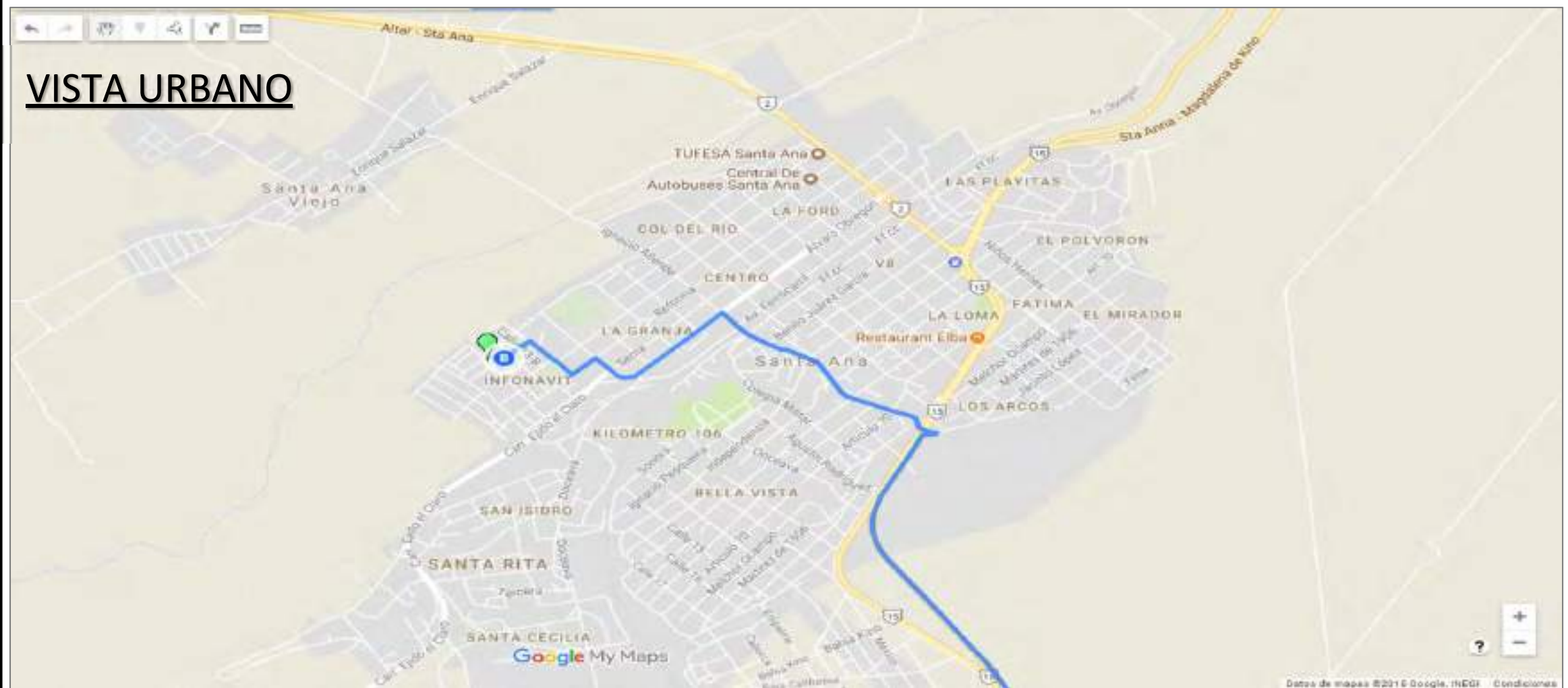
Total de paquetes electorales: **19**

Domicilio: AV. GARCÍA MORALES ENTRE C. 1938 Y C. JUAN ALDAMA COL. CENTRO CP 84900 URES, SON.

## VISTA GENERAL



## VISTA URBANO





## TRASLADO DE PAQUETES ELECTORALES A LOS CONSEJOS DISTRITALES

Consecutivo de Mecanismo: **52**

Total de paquetes a trasladar: **4**

Tipo de Vehículo: **Sedán**

Total de kilómetros (KM): **330**

Tiempo de traslado: **4:15 min.**

Personas a trasladar: **1**

Inicio del recorrido: **JOSÉ MORENO S/N COL. CENTRO CP 84580 VILLA HIDALGO, SON.**

Término del recorrido: **Distrito 18**

**B** Domicilio Distrital: **CUAHUTEMOC 1102, ENTRE CALLE 15 Y MANUEL DE JESUS CLOUTHIER, COL. INFONAVIT, SANTA ANA, SON.**

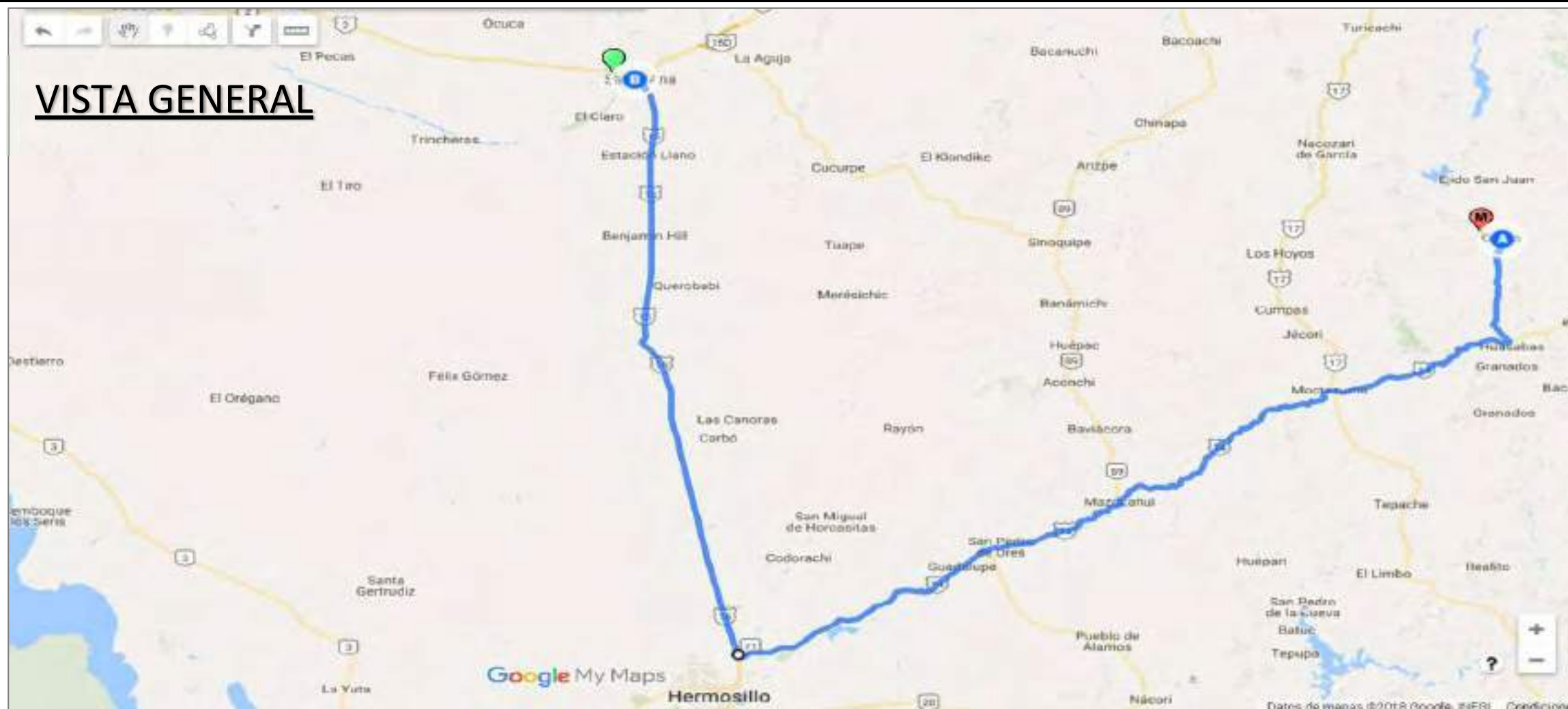
## CONSEJOS MUNICIPALES A TRASLADAR

**A** **Villa Hidalgo:**

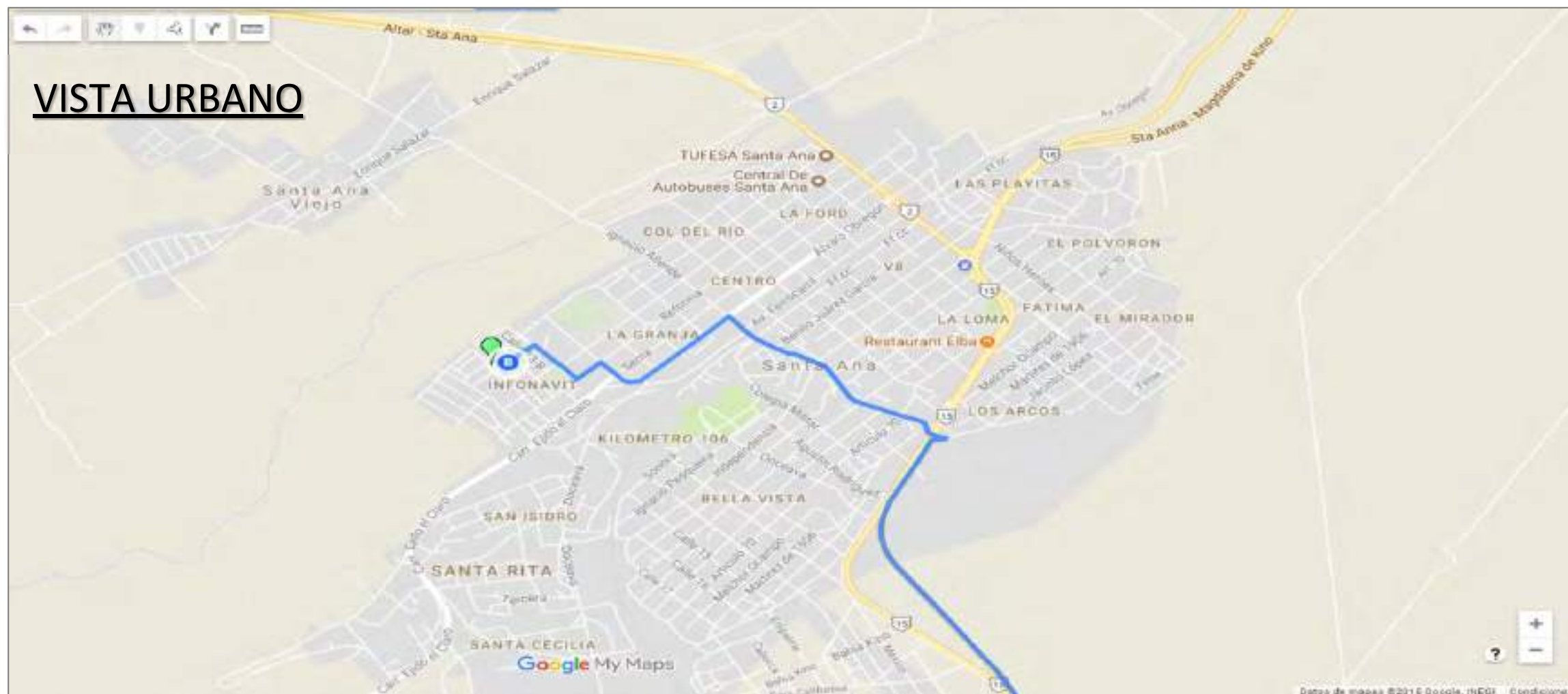
Total de paquetes electorales: **4**

Domicilio: **JOSÉ MORENO S/N COL. CENTRO CP 84580 VILLA HIDALGO, SON.**

### VISTA GENERAL



### VISTA URBANO





## TRASLADO DE PAQUETES ELECTORALES A LOS CONSEJOS DISTRITALES

Consecutivo de Mecanismo: **53**

Total de paquetes a trasladar: **153**

Tipo de Vehículo: **TONELADA**

Total de kilómetros (KM): **5**

Tiempo de traslado: **0:10 min.**

Personas a trasladar: **1**

Inicio del recorrido: **CAMPECHE 100 ESQUINA C. GARCIA MORALES COL. JUAREZ CP 85870 NAVOJOA, SON.**

Término del recorrido: **Distrito 19**

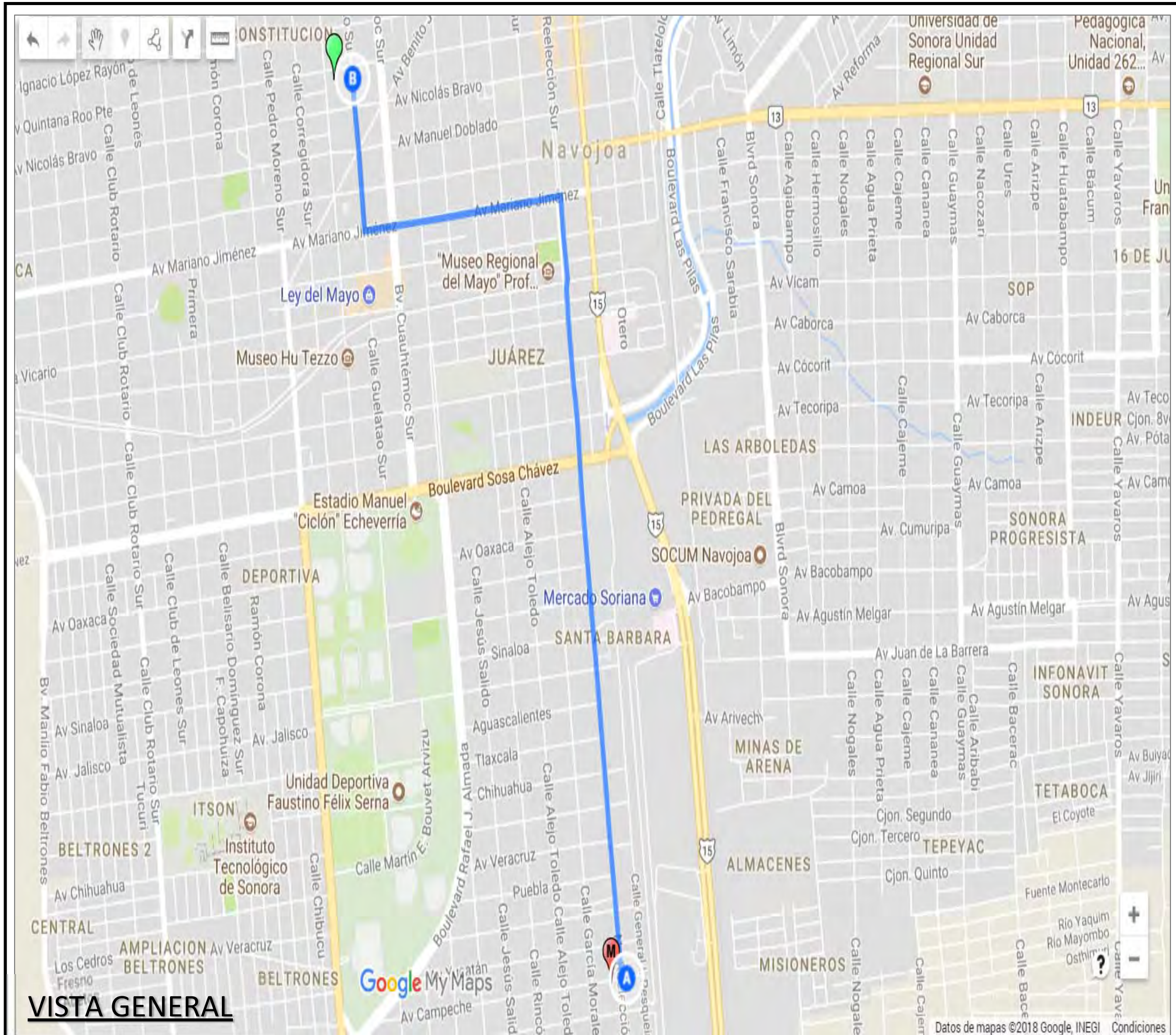
**B** Domicilio Distrital: **C. GUELATAO # 603 ENTRE AV. QUINTANA ROO Y AV. NICOLÁS BRAVO COL. CONSTITUCIÓN CP 85820 NAVOJOA, SON.**

## CONSEJOS MUNICIPALES A TRASLADAR

**A** Navojoa:

Total de paquetes electorales: **153**

Domicilio: **CAMPECHE 100 ESQUINA C. GARCIA MORALES COL. JUAREZ CP 85870 NAVOJOA, SON.**



**VISTA GENERAL**



## TRASLADO DE PAQUETES ELECTORALES A LOS CONSEJOS DISTRITALES

Consecutivo de Mecanismo: **54**

Total de paquetes a trasladar: **53**

Tipo de Vehículo: **Van**

Total de kilómetros (KM): **30**

Tiempo de traslado: **0:40 min.**

Personas a trasladar: **1**

Inicio del recorrido: **CAMPECHE 100 ESQUINA C. GARCIA MORALES COL. JUAREZ CP 85870 NAVOJOA, SON.**

Término del recorrido: **Distrito 20**

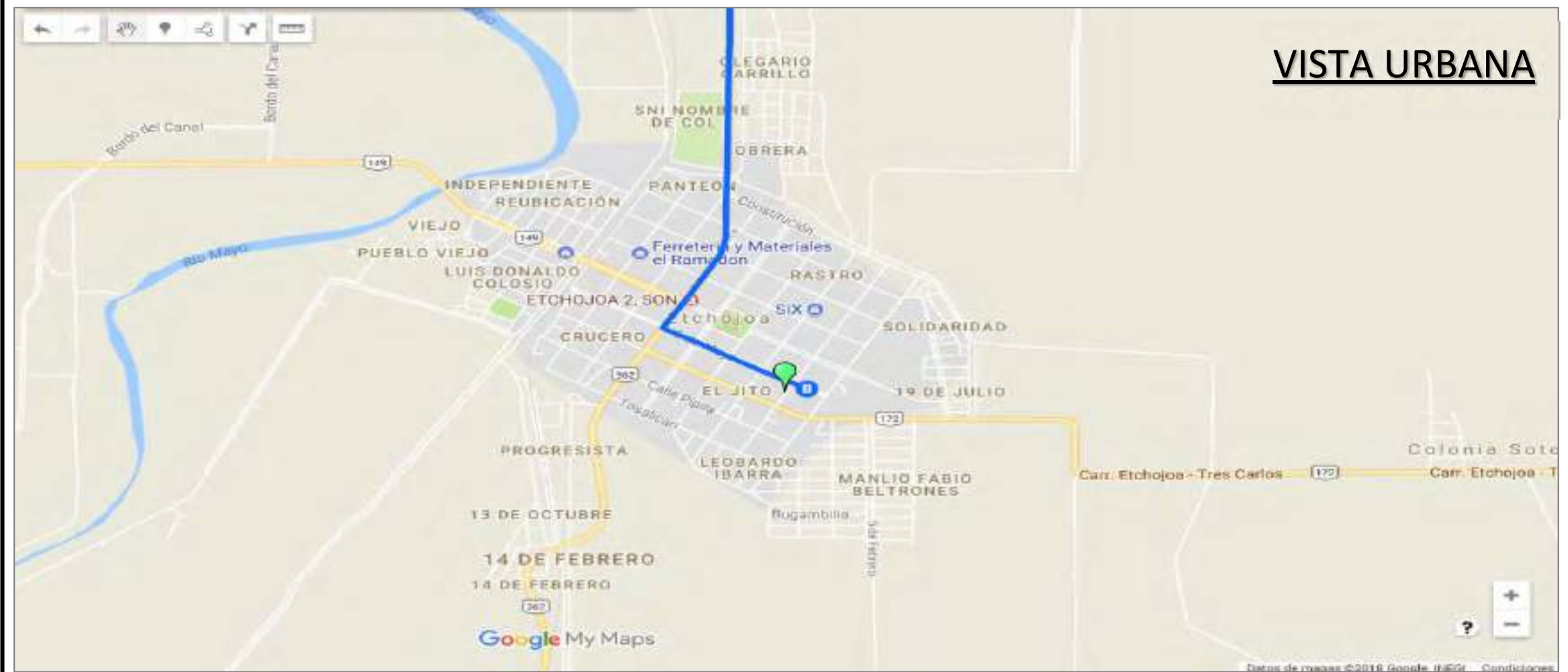
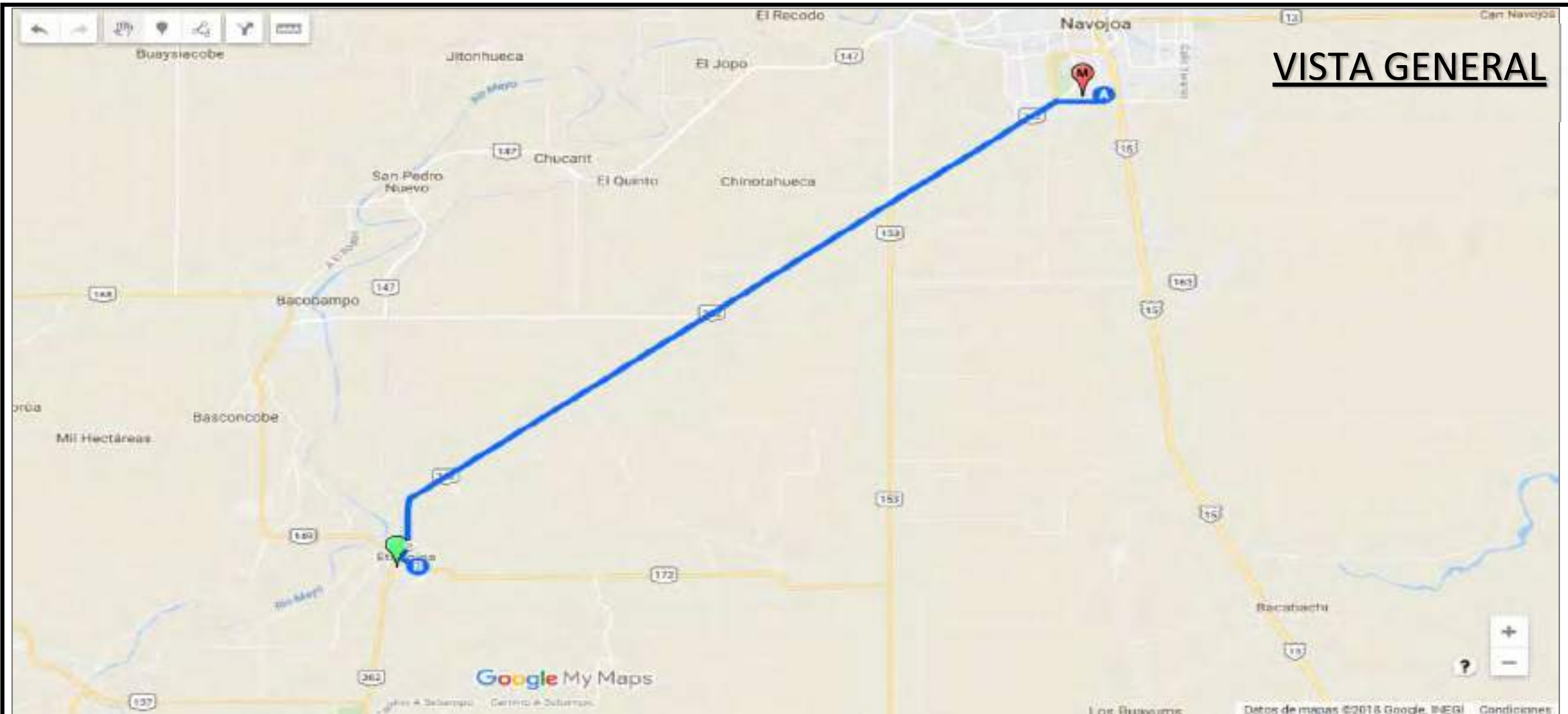
**B** Domicilio Distrital: **BLVD. 5 DE MAYO # 31 ENTRE AV. ALLENDE Y AV. JESÚS GARCÍA COL. EL JITO CP 85280 ETCHOJOA, SON.**

## CONSEJOS MUNICIPALES A TRASLADAR

**A** Navojoa:

Total de paquetes electorales: **153**

Domicilio: **CAMPECHE 100 ESQUINA C. GARCIA MORALES COL. JUAREZ CP 85870 NAVOJOA, SON.**





## TRASLADO DE PAQUETES ELECTORALES A LOS CONSEJOS DISTRITALES

Consecutivo de Mecanismo: **55**

Total de paquetes a trasladar: **27**

Tipo de Vehículo: **Van**

Total de kilómetros (KM): **60**

Tiempo de traslado: **1:00 hora**

Personas a trasladar: **1**

Inicio del recorrido: **CONSTITUCIÓN NÚMERO 116, L7, M58, COLONIA CENTRO, BENITO JUÁREZ, SON.**

Término del recorrido: **Distrito 20**

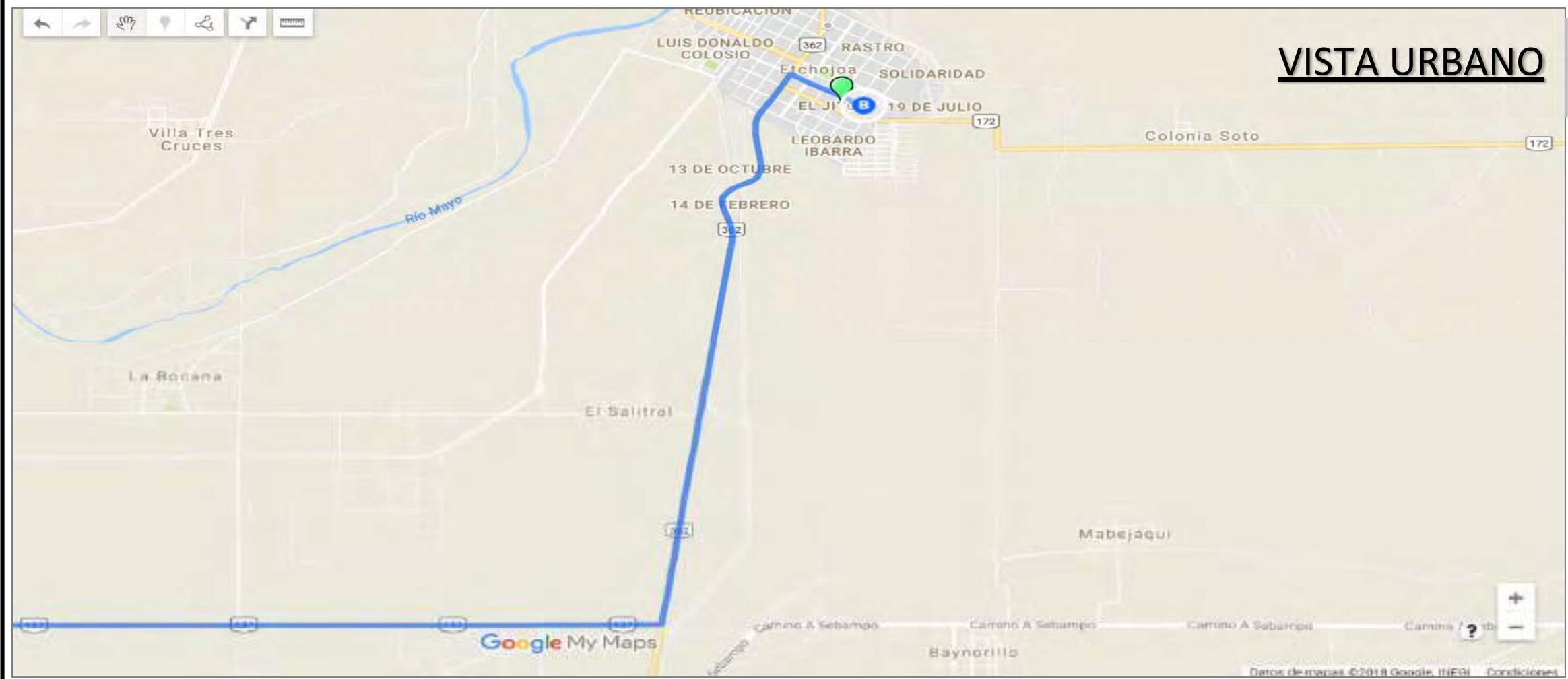
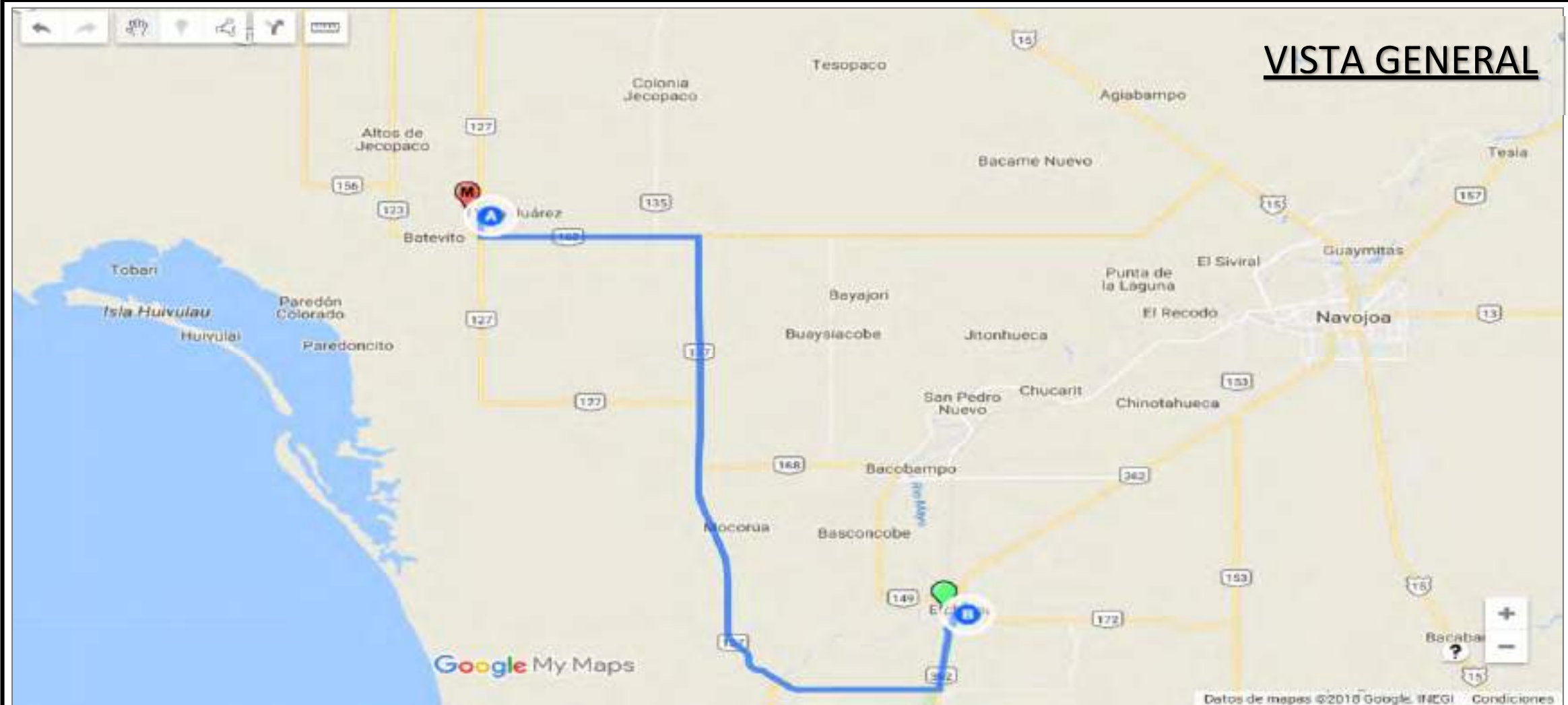
**B** Domicilio Distrital: **BLVD. 5 DE MAYO # 31 ENTRE AV. ALLENDE Y AV. JESÚS GARCÍA COL. EL JITO CP 85280 ETCHOJOA, SON.**

## CONSEJOS MUNICIPALES A TRASLADAR

**A** Benito Juárez:

Total de paquetes electorales: **153**

Domicilio: **CONSTITUCIÓN NÚMERO 116, L7, M58, COLONIA CENTRO, BENITO JUÁREZ, SON.**



## TRASLADO DE PAQUETES ELECTORALES A LOS CONSEJOS DISTRITALES

Consecutivo de Mecanismo: **56**

Total de paquetes a trasladar: **80**

Tipo de Vehículo: **Van**

Total de kilómetros (KM): **3**

Tiempo de traslado: **0:10 min.**

Personas a trasladar: **1**

Inicio del recorrido: **CALLE CENTENARIO PONIENTE NÚMERO 17 ESQUINA CON HIDALGO, COLONIA BARRIO EL PANTEÓN, ETCHOJOA, SON.**

Término del recorrido: **Distrito 20**

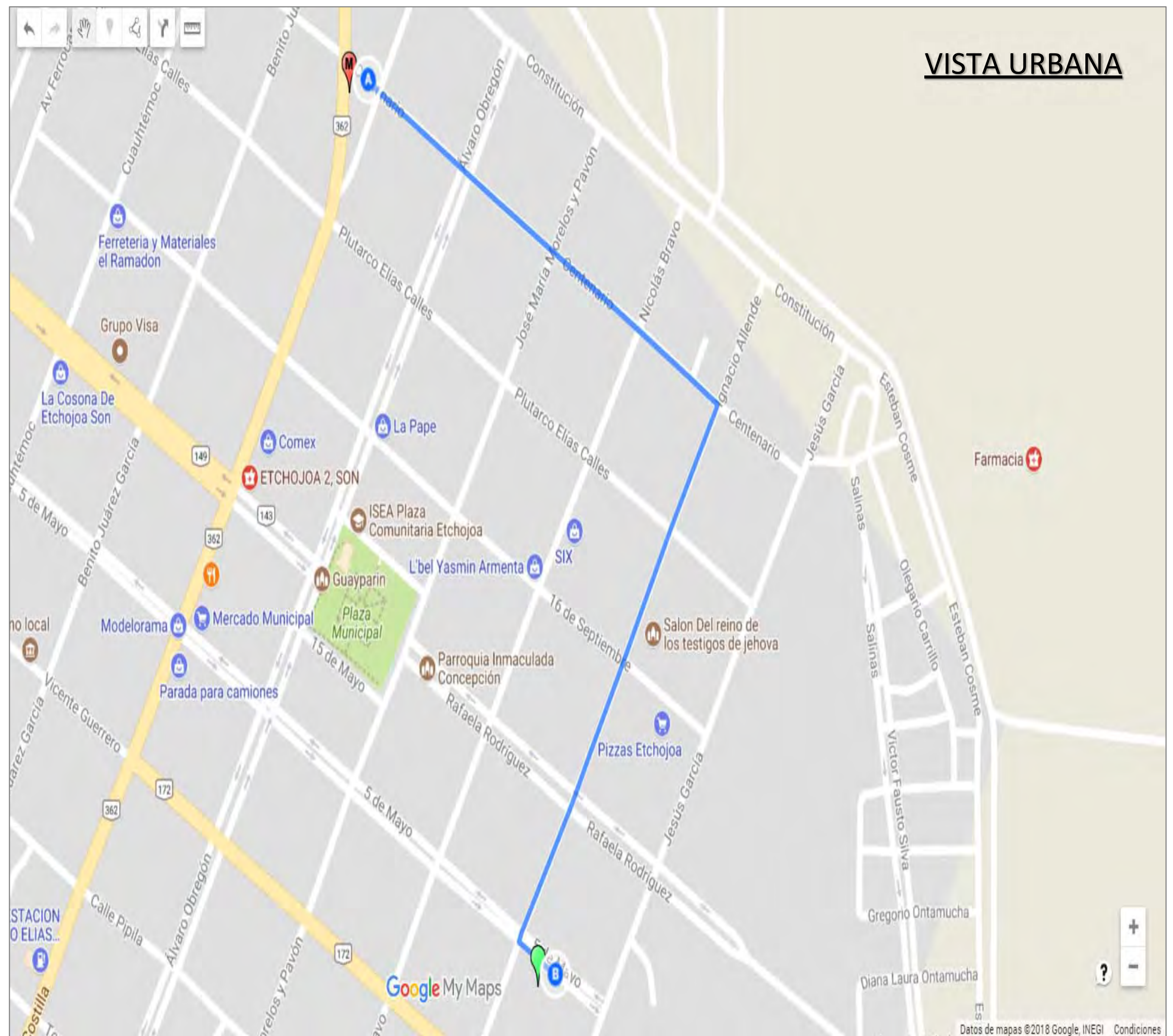
**B** Domicilio Distrital: **BLVD. 5 DE MAYO # 31 ENTRE AV. ALLENDE Y AV. JESÚS GARCÍA COL. EL JITO CP 85280 ETCHOJOA, SON.**

## CONSEJOS MUNICIPALES A TRASLADAR

**A** Etchojoa:

Total de paquetes electorales: **80**

Domicilio: **CALLE CENTENARIO NÚMERO 17 ESQUINA CON HIDALGO, COLONIA BARRIO EL PANTEÓN, ETCHOJOA, SON.**







## TRASLADO DE PAQUETES ELECTORALES A LOS CONSEJOS DISTRITALES

Consecutivo de Mecanismo: **57**

Total de paquetes a trasladar: **42**

Tipo de Vehículo: **Van**

Total de kilómetros (KM): **100**

Tiempo de traslado: **1:30 horas**

Personas a trasladar: **1**

Inicio del recorrido: **CALLE COCOTERO NÚMERO 26, COL. LAS PALMAS, ALAMOS, SON.**

Término del recorrido: **Distrito 21**

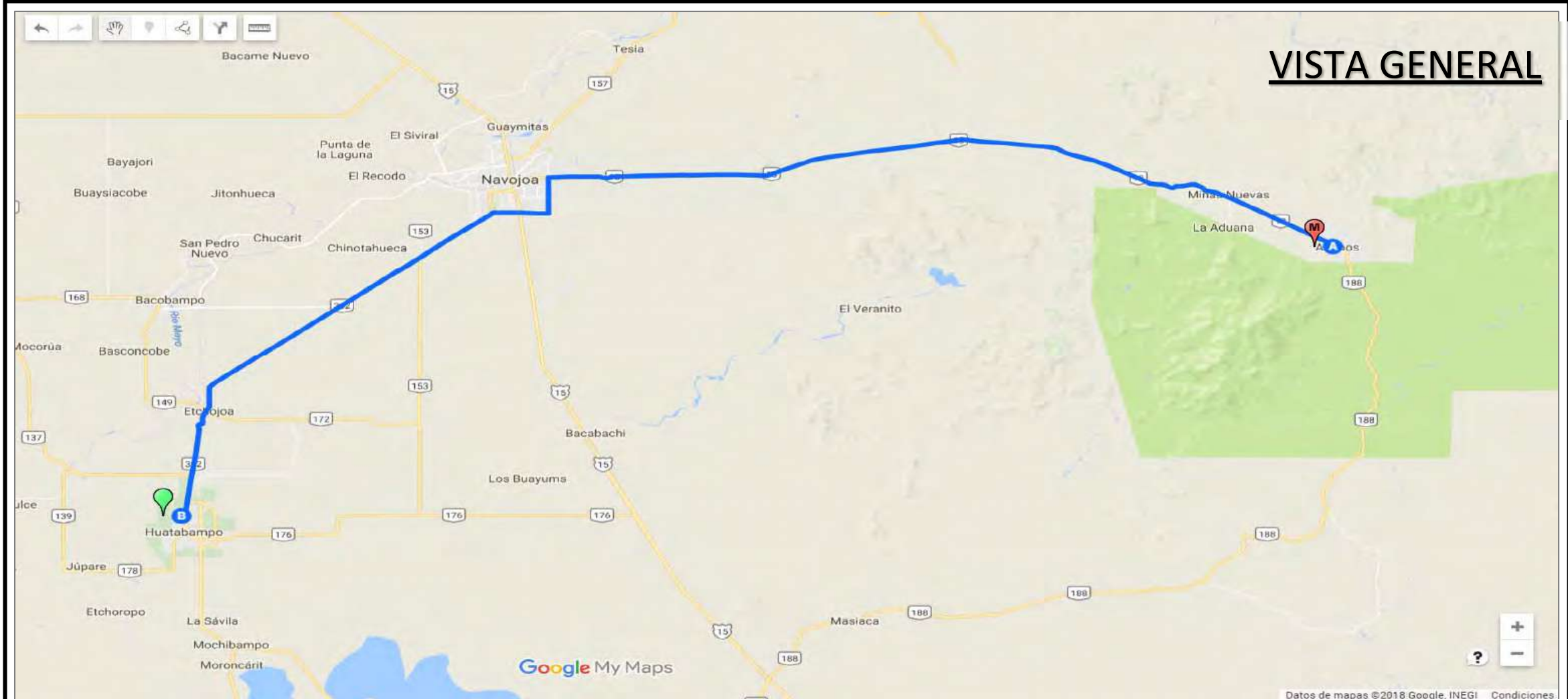
**B** Domicilio Distrital: **AVENIDA PRINCIPAL COZUMEL Y MANZANILLO, COLONIA IBARRA, HUATABAMPO, SON.**

## CONSEJOS MUNICIPALES A TRASLADAR

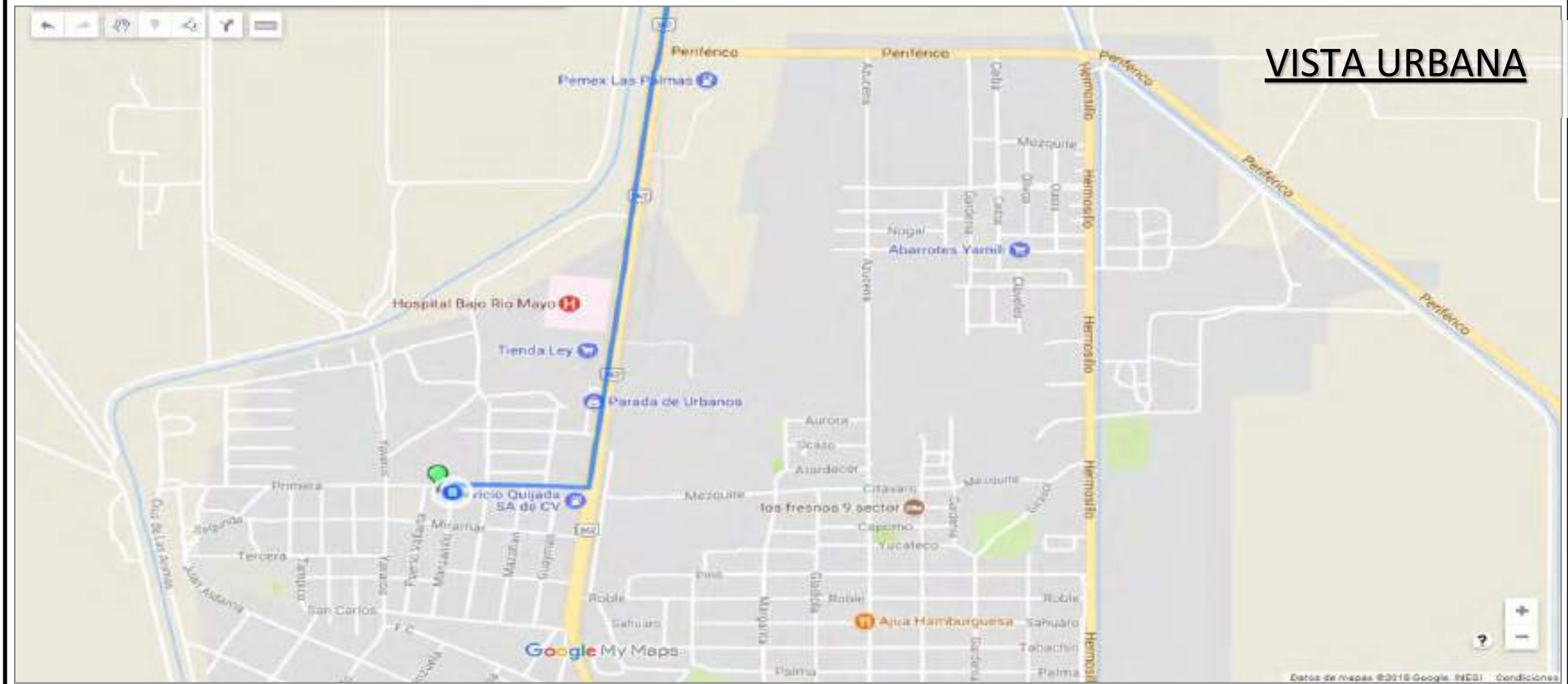
**A** Alamos:

Total de paquetes electorales: **42**

Domicilio: **CALLE COCOTERO NÚMERO 26, COL. LAS PALMAS, ALAMOS, SON.**



## VISTA GENERAL



## VISTA URBANA



## TRASLADO DE PAQUETES ELECTORALES A LOS CONSEJOS DISTRITALES

Consecutivo de Mecanismo: **58**

Total de paquetes a trasladar: **104**

Tipo de Vehículo: **Tonelada**

Total de kilómetros (KM): **5**

Tiempo de traslado: **0:10 min**

Personas a trasladar: **1**

Inicio del recorrido: **CALLE 5 DE MAYO S/N ENTRE MARIANO MATAMOROS Y AGUSTÍN DE ITURBIDE, HUATABAMPO, SON.**

Término del recorrido: **Distrito 21**

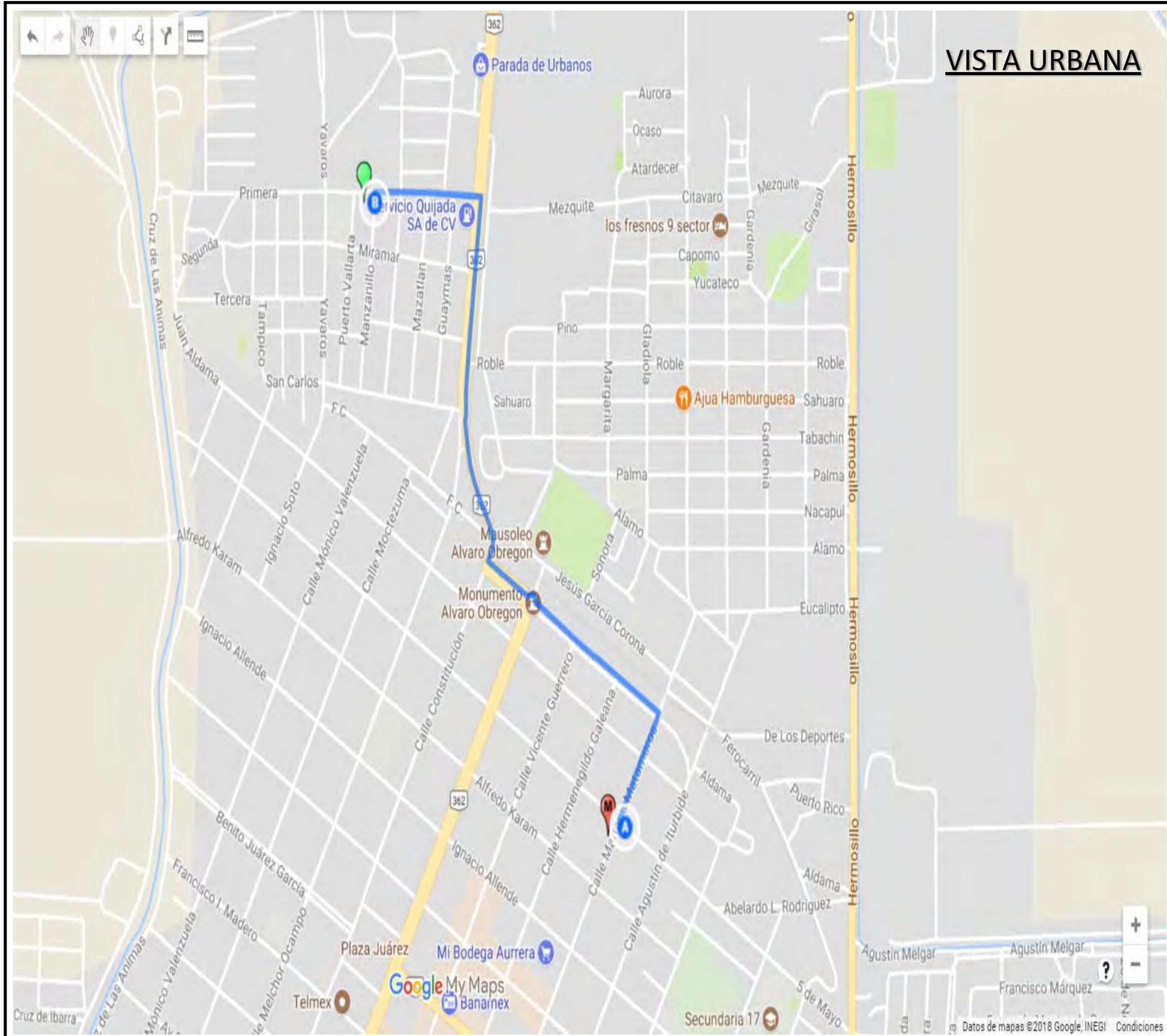
**B** Domicilio Distrital: **AVENIDA PRINCIPAL COZUMEL Y MANZANILLO, COLONIA IBARRA, HUATABAMPO, SON.**

## CONSEJOS MUNICIPALES A TRASLADAR

**A** Huatabampo:

Total de paquetes electorales: **104**

Domicilio: **CALLE 5 DE MAYO S/N ENTRE MARIANO MATAMOROS Y AGUSTÍN DE ITURBIDE, HUATABAMPO, SON.**





## TRASLADO DE PAQUETES ELECTORALES A LOS CONSEJOS DISTRITALES

Consecutivo de Mecanismo: **59**

Total de paquetes a trasladar: **2**

Tipo de Vehículo: **Sedán**

Total de kilómetros (KM): **350**

Tiempo de traslado: **5:30 horas**

Personas a trasladar: **1**

Inicio del recorrido: **CAÑADA DE LA CRUZ NÚMERO 6 ENTRE ALLENDE Y MATAMOROS, ONAVAS, SON.**

Término del recorrido: **Distrito 21**

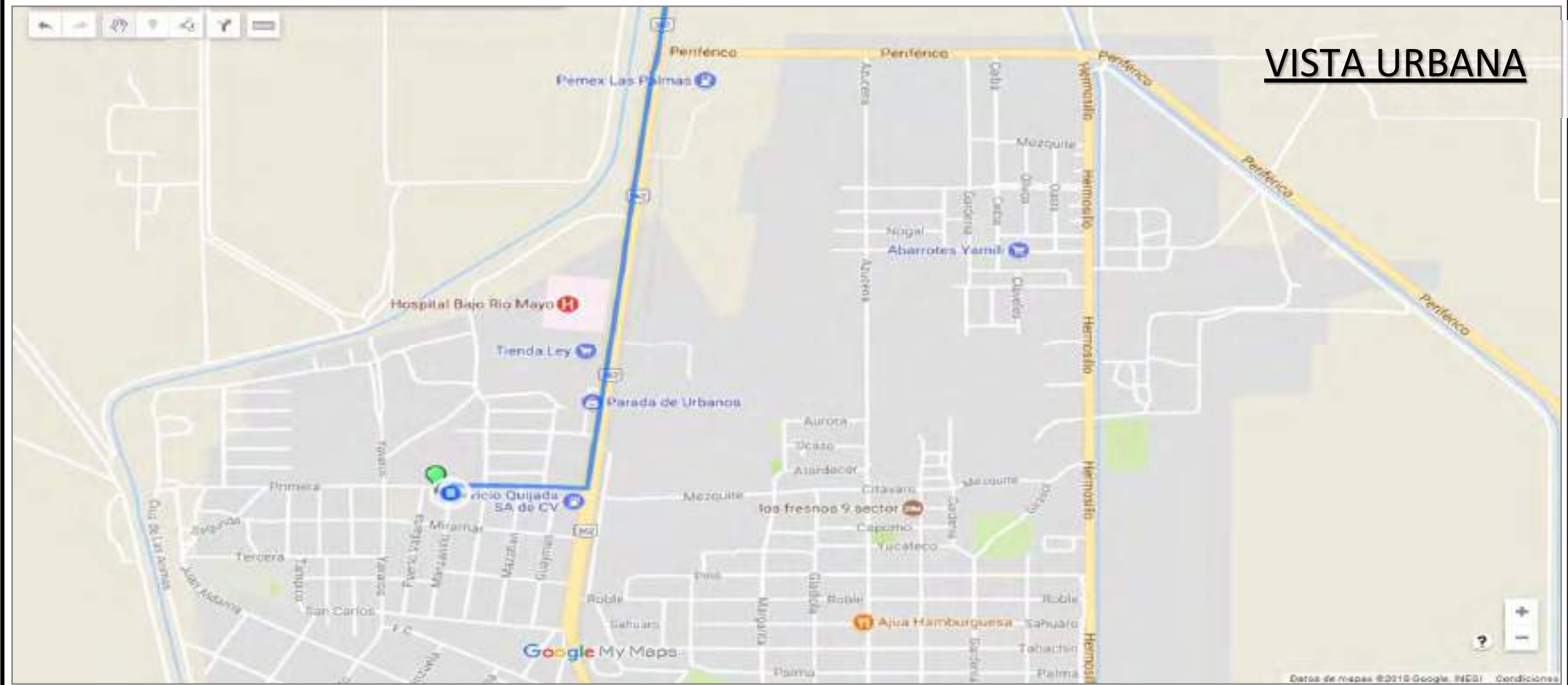
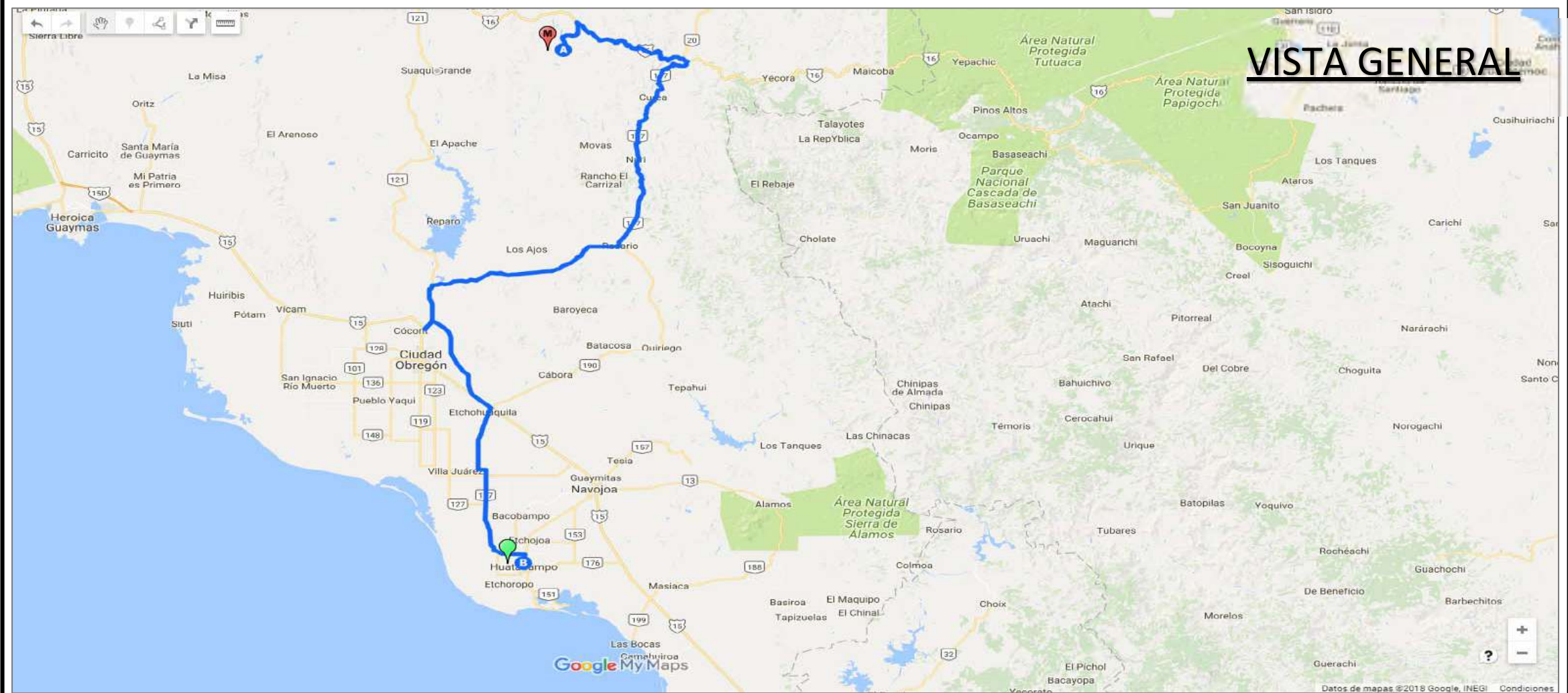
**B** Domicilio Distrital: **AVENIDA PRINCIPAL COZUMEL Y MANZANILLO, COLONIA IBARRA, HUATABAMPO, SON.**

## CONSEJOS MUNICIPALES A TRASLADAR

**A** Onavas:

Total de paquetes electorales: **2**

Domicilio: **CAÑADA DE LA CRUZ NÚMERO 6 ENTRE ALLENDE Y MATAMOROS, ONAVAS, SON.**





## TRASLADO DE PAQUETES ELECTORALES A LOS CONSEJOS DISTRITALES

Consecutivo de Mecanismo: **60**

Total de paquetes a trasladar: **6**

Tipo de Vehículo: **Sedán**

Total de kilómetros (KM): **135**

Tiempo de traslado: **2:00 horas**

Personas a trasladar: **1**

Inicio del recorrido: **COLIMA SIN NÚMERO ENTRE MADERO Y MORELOS, QUIRIEGO, SON.**

Término del recorrido: **Distrito 21**

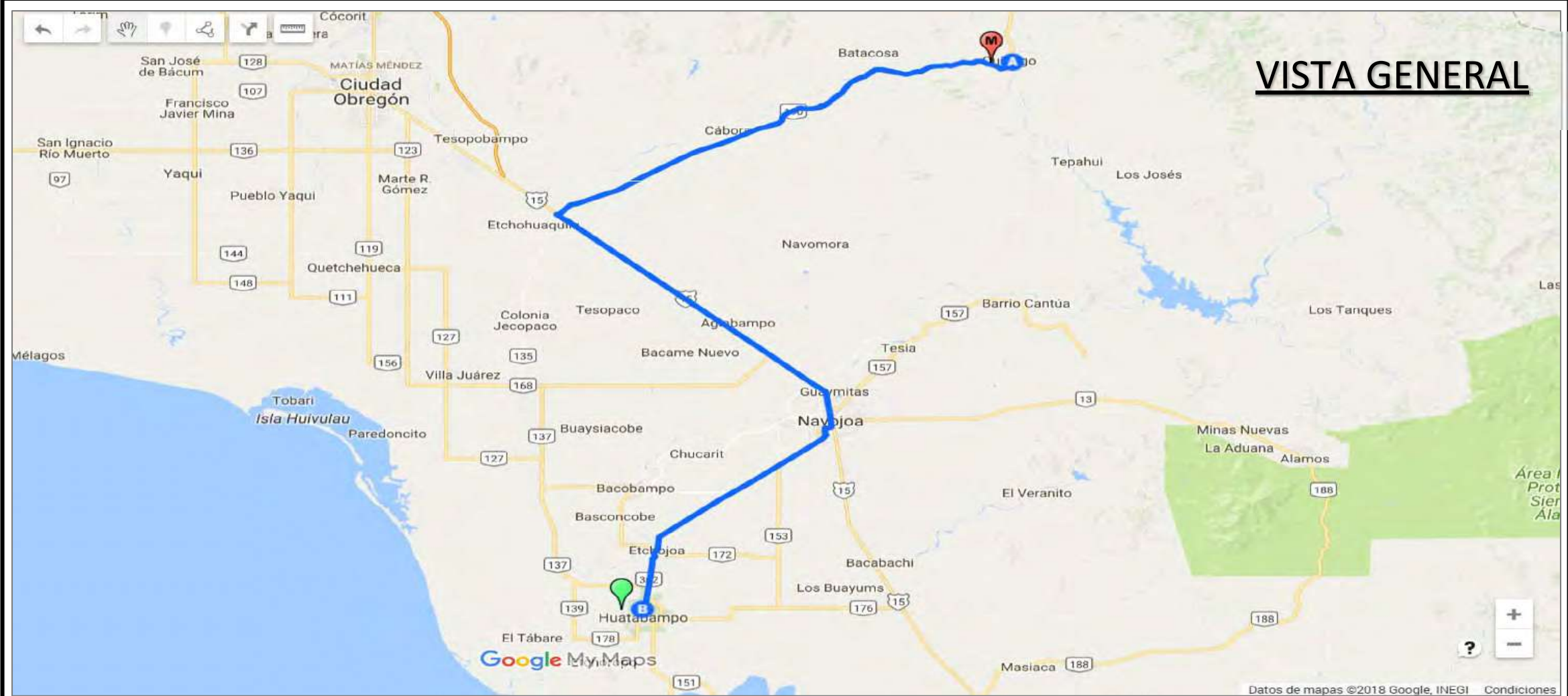
**B** Domicilio Distrital: **AVENIDA PRINCIPAL COZUMEL Y MANZANILLO, COLONIA IBARRA, HUATABAMPO, SON.**

## CONSEJOS MUNICIPALES A TRASLADAR

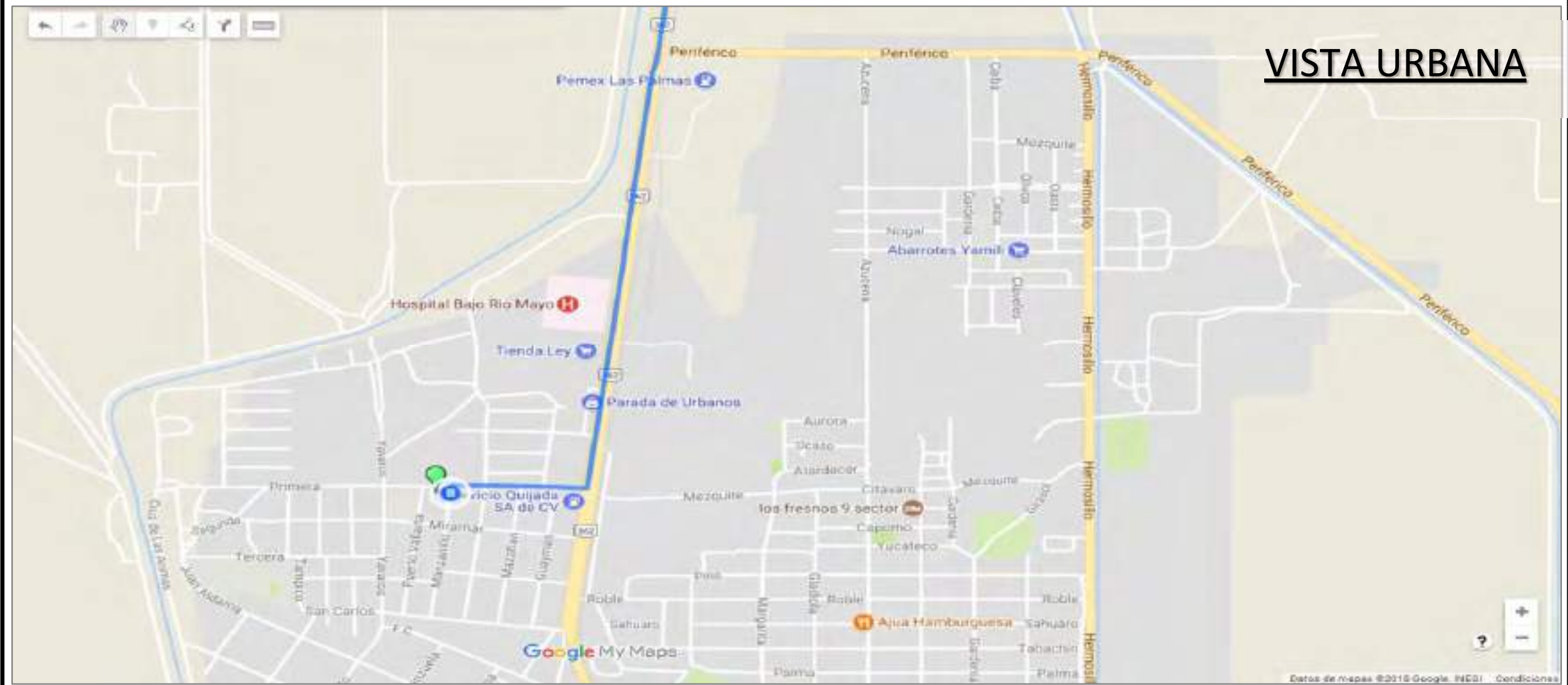
**A** Quiriego:

Total de paquetes electorales: **6**

Domicilio: **COLIMA SIN NÚMERO ENTRE MADERO Y MORELOS, QUIRIEGO, SON.**



## VISTA GENERAL



## VISTA URBANA



## TRASLADO DE PAQUETES ELECTORALES A LOS CONSEJOS DISTRITALES

Consecutivo de Mecanismo: **61**

Total de paquetes a trasladar: **9**

Tipo de Vehículo: **Sedán**

Total de kilómetros (KM): **185**

Tiempo de traslado: **2:40 horas**

Personas a trasladar: **1**

Inicio del recorrido: **BLVD LUIS DONALDO COLOSIO SIN NÚMERO JUNTO A TALABARTERÍA, ROSARIO, SON.**

Término del recorrido: **Distrito 21**

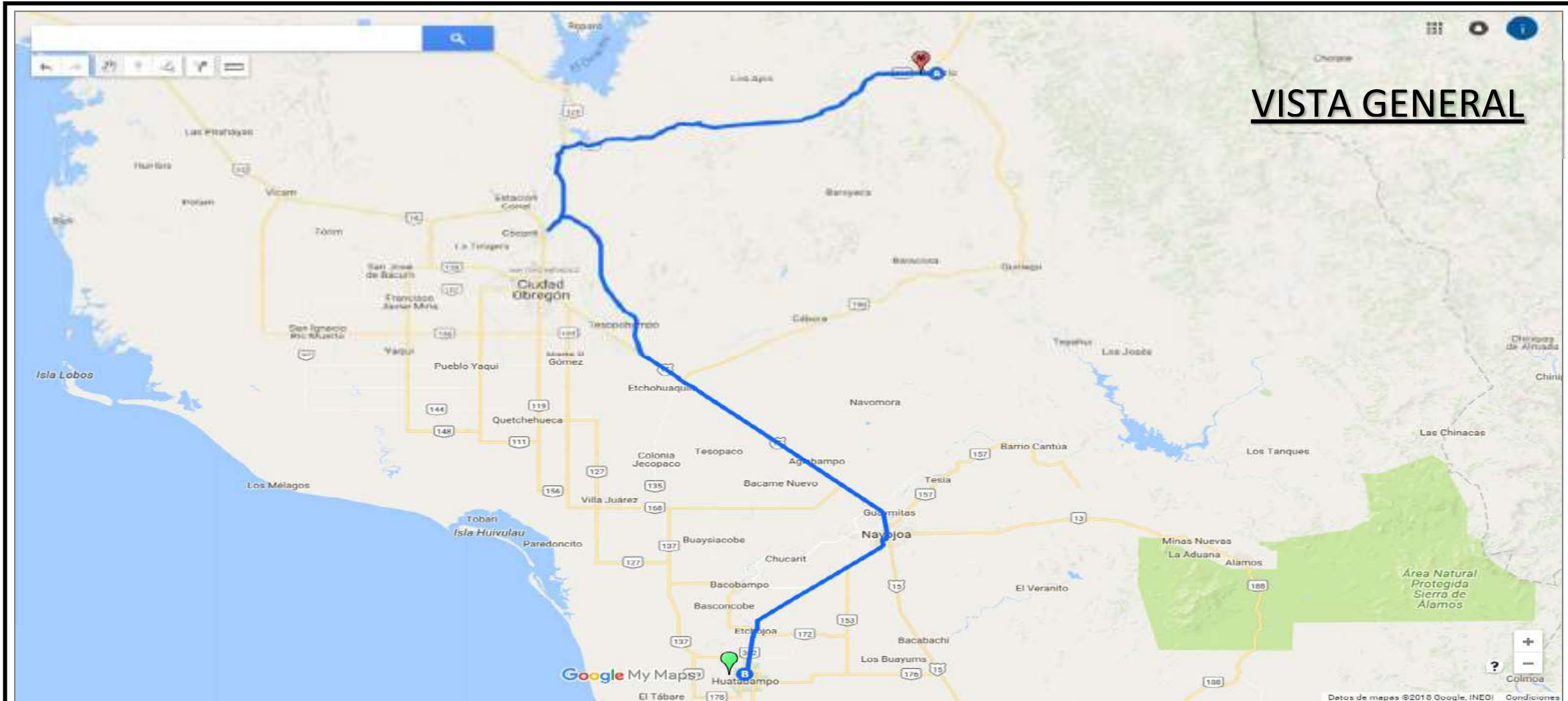
**B** Domicilio Distrital: **AVENIDA PRINCIPAL COZUMEL Y MANZANILLO, COLONIA IBARRA, HUATABAMPO, SON.**

## CONSEJOS MUNICIPALES A TRASLADAR

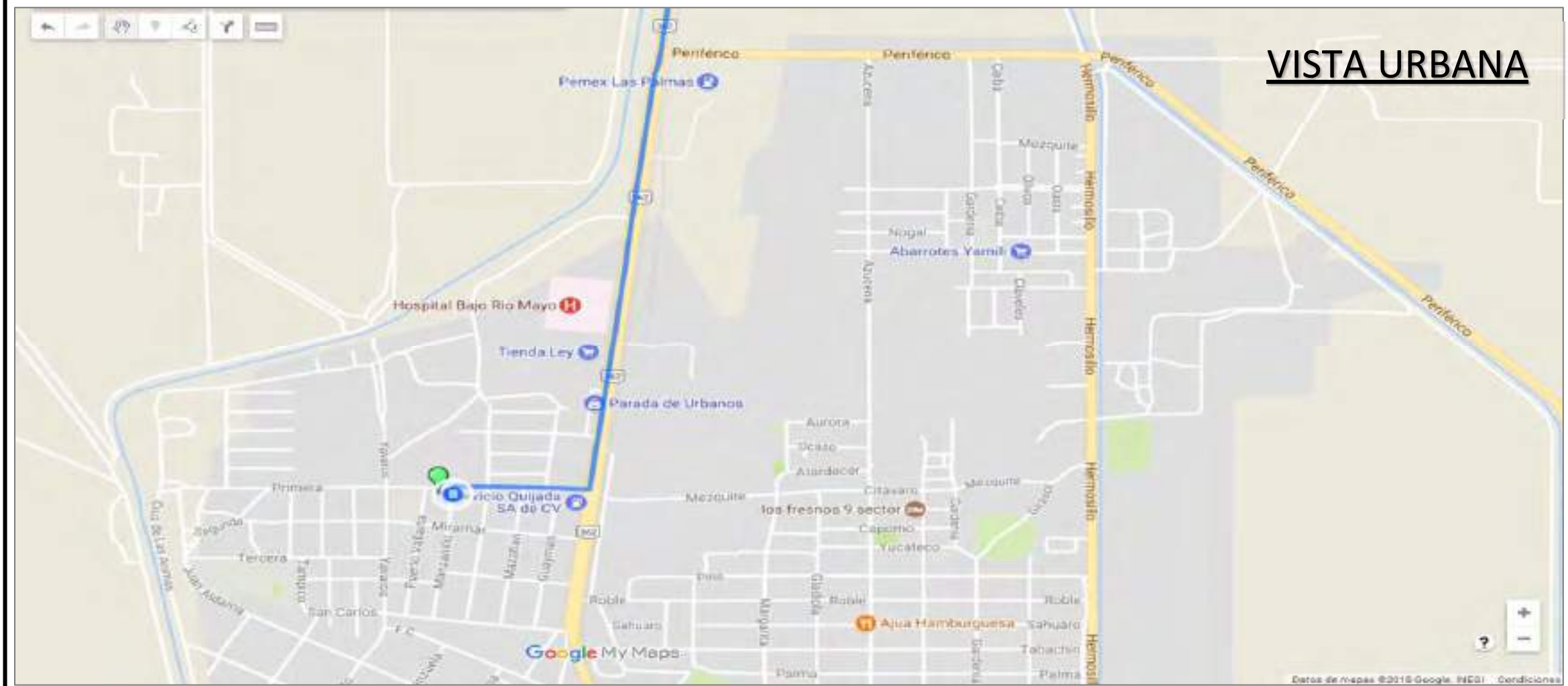
**A** Rosario:

Total de paquetes electorales: **9**

Domicilio: **BLVD LUIS DONALDO COLOSIO SIN NÚMERO JUNTO A TALABARTERÍA, ROSARIO, SON.**



## VISTA GENERAL



## VISTA URBANA

## TRASLADO DE PAQUETES ELECTORALES A LOS CONSEJOS DISTRITALES

Consecutivo de Mecanismo: **62**

Total de paquetes a trasladar: **11**

Tipo de Vehículo: **Sedán**

Total de kilómetros (KM): **200**

Tiempo de traslado: **2:50 horas**

Personas a trasladar: **1**

Inicio del recorrido: **BENITO JUÁREZ NÚMERO 100 Y CANANEA, YÉCORA, SON.**

Término del recorrido: **Distrito 21**

**B** Domicilio Distrital: **AVENIDA PRINCIPAL COZUMEL Y MANZANILLO, COLONIA IBARRA, HUATABAMPO, SON.**

## CONSEJOS MUNICIPALES A TRASLADAR

**A** Yécora:

Total de paquetes electorales: **11**

Domicilio: **BENITO JUÁREZ NÚMERO 100 Y CANANEA, YÉCORA, SON.**

